waterbouwkundig LABORATORIUM

MONEOS
jaarboek monitoring WL 2008

OVERZICHT MONITORING HYDRODYNAMICA EN FYSISCHE PARAMETERS ZOALS DOOR WL IN 2008 IN HET ZEESCHELDEBEKKEN GEMETEN

BIJLAGENRAPPORT

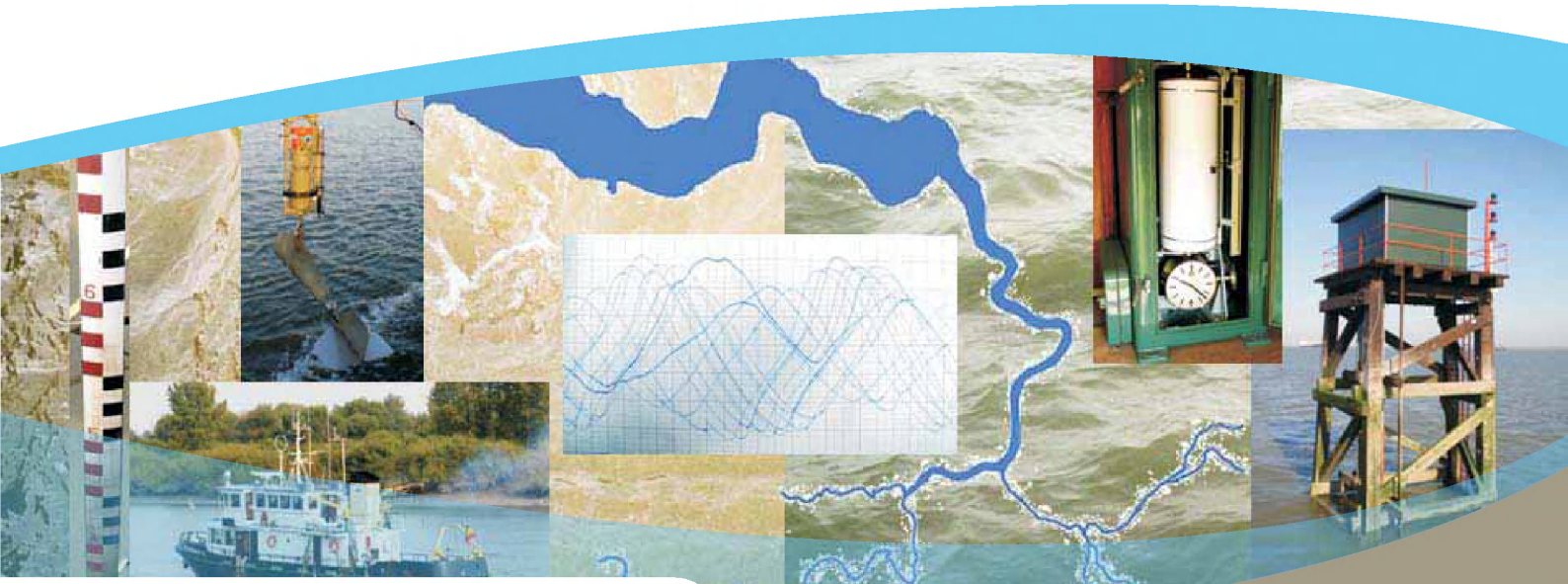

833_07 WL Rapporten

Vlaamse overheid

www.watlab.be

waterbouwkundig LABORATORIUM

MONEOS - jaarboek monitoring WL 2008

Overzicht monitoring hydrodynamiek en fysische parameters zoals door WL in 2008 in het Zeescheldebekken gemeten

BIJLAGENRAPPORT

ir. Eric Taverniers ; dr. Frank Mostaert

juni 2009

WL2009R833_07_02_rev1_0

Deze publicatie dient als volgt geciteerd te worden:

Taverniers, ir. E.; Mostaert, dr. F. (2009).
MONEOS - jaarboek monitoring WL 2008 : Overzicht monitoring hydrodynamiek en fysische parameters zoals door WL in 2008 in het Zeescheldebekken gemeten. BIJLAGENRAPPORT Versie 1_0. WL Rapporten, Projectnr 833_07. Waterbouwkundig Laboratorium: Antwerpen, België

Waterbouwkundig Laboratorium

Flanders Hydraulics Research

Berchemlei 115
B-2140 Antwerpen
Tel. +32 (0)3 224 60 35
Fax +32 (0)3 224 60 36
E-mail: waterbouwkundiglabo@vlaanderen.be
www.watlab.be

Niets uit deze uitgave mag worden verveelvoudigd en/of openbaar gemaakt door middel van druk, fotokopie, microfilm of op welke andere wijze ook zonder voorafgaandelijk schriftelijke toestemming van de uitgever.

Documentidentificatie

Titel:	MONEOS - jaarboek monitoring WL 2008 : Overzicht monitoring hydrodynamiek en fysische parameters zoals door WL in 2008 in het Zeescheldebekken gemeten. BIJLAGENRAPPORT.		
Opdrachtgever:	Waterbouwkundig Laboratorium	Ref.:	WL2009R833_07_02_rev1_0
Keywords (3-5):	Zeescheldebekken Moneos monitoring jaarboek 2008		
Tekst (p.):	-	Tabellen (p.):	-
Bijlagen (p.):	-	Figuren (p.):	-
Vertrouwelijk:	☐ Ja	Uitzondering:	☐ Opdrachtgever
			☐ Intern
			☐ Vlaamse overheid
		Vrijgegeven vanaf	
	☒ Nee		☒ Online beschikbaar

Goedkeuring

Auteur	Afdelingshoofd
ir. Taverniers, Eric	dr. Mostaert, Frank

Revisies

Nr.	Datum	Omschrijving	Auteur
1 0	07.07.2009	definitieve versie	ir. Taverniers, E.

Abstract

In het kader van de Ontwikkelingsschets 2010 van het Schelde-estuarium (OS-2010) wordt een uitgebreide montoring in Westerschelde en in Zeescheldebekken gedaan. Het handelt over grotendeels een continue systeem-monitoring, deels over project- en kleinendeels over studie-monitoring. In het Zeescheldebekken voert het Waterbouwkundig Laboratorium Borgerhout vele continue metingen uit over waterstand, debiet, stromingen, chloridegehalte, turbiditeit en andere fysische parameters.

Dit rapport geeft een globaal overzicht van die monitoring zoals het Waterbouwkundig Laboratorium in 2008 in het Zeescheldebekken deed, en zoals voor Moneos dienstig is. Dit rapport heeft de bedoeling om, uitleggend, een jaarbeeld van getij en andere parameters te schetsen. Het eigenlijke rapport wordt begeleid door een bijlagenrapport met enkel data-overzichten (hoog- en laagwaters per locatie en per maand, afvoer van het Zeescheldebekken zijnde de bovendebieten aan de rand van het tijbekken en doorgerekend naar de "Schelde te Schelle", enz.). De eigenlijke hoogfrequente data zijn op vraag digitaal op CD beschikbaar.

DIT IS HET BIJLAGENRAPPORT.

Inhoudstafel

Inhoudstafel I

Voorwoord II

1 Maandbladen 2008 van hoog- en laagwaterstanden per locatie B1

2 Overzichtstabellen en grafieken van de bovendebieten B183

3 Jaaroverzicht 2008 "kenteringsvaarten" B221

Voorwoord

Dit is het bijlagenrapport horend bij het rapport:

MONEOS - jaarboek monitoring WL 2008 : Overzicht monitoring hydrodynamiek en fysische parameters zoals door WL in 2008 in het Zeescheldebekken gemeten

1 Maandbladen 2008 van hoog- en laagwaterstanden per locatie

Deze hoog- en laagwaterstanden worden opeenvolgend voor de volgende locaties gegeven:

- Prosperpolder
- Liefkenshoek
- Kallosluis
- Antwerpen
- Schelle
- Temse
- Sint Amands
- Dendermonde
- Schoonaarde
- Wetteren
- Melle
- Boom
- Walem
- Duffel-sluis
- Lier Molbrug

Vlaamse Overheid

Waterbouwkundig Laboratorium

Tijregistratie van de ***Schelde*** ***Prosperpolder*** ***JANUARI 2008***

dag	tijdstip M.E.T.	hoogte in meter H.W.	hoogte in meter L.W.	dag	tijdstip M.E.T.	hoogte in meter H.W.	hoogte in meter L.W.	dag	tijdstip M.E.T.	hoogte in meter H.W.	hoogte in meter L.W.
1	02,59 h		0,42 m	**11**	05,06 h	5,32 m		**21**	02,03 h	5,36 m	
	09,13 h	4,58 m			11,48 h		-0,17 m		08,43 h		0,36 m
	16,07 h		-0,11 m		17,18 h	5,66 m			14,25 h	5,68 m	
	21,52 h	4,15 m			23,53 h		0,30 m		21,06 h		0,49 m
2	04,00 h		0,15 m	**12**	05,40 h	5,63 m		**22**	02,57 h	5,83 m	
	10,07 h	3,93 m			---				09,48 h		0,33 m
	16,59 h		-0,15 m		12,33 h		0,27 m		15,20 h	5,69 m	
D	22,52 h	3,83 m			17,56 h	5,60 m			22,14 h		-0,15 m
3 D	05,23 h		0,11 m	**13**	00,38 h		0,09 m	**23**	03,55 h	5,09 m	
	11,13 h	3,80 m			06,20 h	5,21 m			10,48 h		-0,56 m
	17,58 h		0,02 m		13,31 h		-0,53 m		16,07 h	5,54 m	
	23,58 h	4,10 m			18,33 h	4,90 m			22,50 h		-0,11 m
4	06,25 h		0,33 m	**14**	01,24 h		-0,31 m	**24**	04,33 h	5,34 m	
	---				06,54 h	4,77 m			11,24 h		-0,34 m
	12,18 h	4,17 m			13,56 h		-0,40 m		16,51 h	5,92 m	
	19,02 h		0,01 m		19,15 h	5,03 m			23,18 h		0,42 m
5	00,52 h	3,90 m		**15**	01,46 h		0,19 m	**25 S**	05,17 h	5,58 m	
	07,13 h		0,11 m		07,36 h	5,11 m		**S**	12,27 h		-0,64 m
	13,15 h	4,46 m			14,40 h		-0,20 m		17,32 h	5,68 m	
	19,57 h		0,44 m		19,52 h	4,80 m			23,44 h		0,61 m
6	01,55 h	4,86 m		**16**	02,04 h		0,63 m	**26**	05,51 h	5,55 m	
	08,12 h		0,76 m		08,10 h	5,31 m			---		
	14,13 h	5,10 m			15,18 h		0,31 m		12,29 h		-0,17 m
	20,51 h		0,29 m		21,04 h	5,36 m			18,10 h	5,71 m	
7	02,48 h	4,77 m		**17**	03,31 h		0,53 m	**27**	00,20 h		0,56 m
	09,29 h		0,32 m		09,29 h	4,84 m			06,31 h	5,56 m	
	14,47 h	5,41 m			16,22 h		-0,14 m		13,18 h		-0,10 m
	21,06 h		0,96 m		22,32 h	4,61 m			18,45 h	5,46 m	
8	03,09 h	5,28 m		**18**	04,19 h		1,08 m	**28**	01,08 h		0,14 m
	09,59 h		0,13 m	**D**	10,28 h	5,06 m			07,11 h	5,18 m	
	15,34 h	5,24 m		**D**	17,25 h		0,34 m		13,55 h		-0,31 m
	22,16 h		0,08 m		23,18 h	5,03 m			19,28 h	5,01 m	
9	03,55 h	4,84 m		**19**	06,13 h		0,80 m	**29**	01,37 h		0,11 m
	11,01 h		-0,37 m		---				07,43 h	4,98 m	
	16,07 h	4,89 m			12,06 h	5,38 m			14,15 h		-0,04 m
	22,45 h		-0,17 m		19,01 h		0,80 m		20,02 h	5,01 m	
10	04,31 h	5,21 m		**20**	00,46 h	5,15 m		**30**	02,27 h		0,19 m
	11,08 h		-0,03 m		07,32 h		0,48 m		08,24 h	4,93 m	
S	16,37 h	5,32 m			13,25 h	5,20 m			14,25 h		0,45 m
S	23,34 h		-0,08 m		20,09 h		0,27 m		20,37 h	4,78 m	
								31	02,55 h		0,35 m
									08,50 h	4,08 m	
									15,31 h		0,12 m
									21,43 h	4,46 m	

Hoogste H.W. = 5.92 op 24/1 PM Laagste H.W. = 3.80 op 3/1 AM
Hoogste L.W. = 1.08 op 18/1 AM Laagste L.W. = -0.64 op 25/1 PM

Gemiddeld HOOGWATER = 5.04 met 60 waarnemingen op 60
Gemiddeld LAAGWATER = 0.15 met 60 waarnemingen op 60

Gemiddelde duur van de Stijging = 5.46 h met 60 waarnemingen op 60
Gemiddelde duur van de Daling = 6.39 h met 60 waarnemingen op 60

S = Springtij H.W. en -L.W.
D = Doodtij H.W. en -L.W.

TIJDEN (h.min) IN M.E.T. HOOGTEN (meter) t.o.v. T.A.W.

Vlaamse Overheid

Waterbouwkundig Laboratorium

Tijregistratie van de ***Schelde*** ***Prosperpolder*** ***FEBRUARI 2008***

dag	tijdstip M.E.T.	hoogte in meter H.W.	hoogte in meter L.W.	dag	tijdstip M.E.T.	hoogte in meter H.W.	hoogte in meter L.W.	dag	tijdstip M.E.T.	hoogte in meter H.W.	hoogte in meter L.W.
1	*04,03 h*		*1,56 m*	**11**	*00,16 h*		*-0,28 m*	**21**	*03,42 h*	*5,29 m*	
D	*09,35 h*	*4,82 m*			*06,04 h*	*5,35 m*			*10,27 h*		*-0,29 m*
D	*15,54 h*		*1,58 m*		*13,03 h*		*-0,65 m*		*15,53 h*	*5,52 m*	
	23,07 h	*4,90 m*			*18,25 h*	*5,38 m*			*22,29 h*		*0,15 m*
2	*05,47 h*		*2,20 m*	**12**	*00,58 h*		*-0,33 m*	**22**	*04,13 h*	*5,54 m*	
	11,18 h	*3,66 m*			*06,44 h*	*5,26 m*			*10,43 h*		*0,13 m*
	17,38 h		*0,70 m*		*13,38 h*		*-0,53 m*		*16,27 h*	*5,89 m*	
	---				*19,08 h*	*5,23 m*			*23,10 h*		*0,34 m*
3	*00,09 h*	*3,93 m*		**13**	*01,31 h*		*-0,08 m*	**23**	*04,51 h*	*5,91 m*	
	06,33 h		*0,43 m*		*07,22 h*	*5,23 m*			*11,37 h*		*-0,03 m*
	12,29 h	*3,98 m*			*14,18 h*		*-0,38 m*	**S**	*17,10 h*	*5,53 m*	
	19,07 h		*0,14 m*		*19,55 h*	*4,95 m*			---		
4	*01,01 h*	*4,19 m*		**14**	*02,13 h*		*-0,10 m*	**24 S**	*00,05 h*		*-0,28 m*
	07,39 h		*0,25 m*		*08,13 h*	*4,87 m*			*05,31 h*	*5,34 m*	
	13,40 h	*4,76 m*			*14,58 h*		*-0,27 m*		*12,06 h*		*-0,25 m*
	20,16 h		*0,52 m*		*20,45 h*	*4,58 m*			*17,40 h*	*5,56 m*	
5	*02,04 h*	*4,70 m*		**15**	*03,02 h*		*-0,05 m*	**25**	*00,10 h*		*0,09 m*
	09,05 h		*-0,17 m*		*09,08 h*	*4,47 m*			*05,58 h*	*5,58 m*	
	14,25 h	*4,78 m*			*15,47 h*		*-0,19 m*		*12,45 h*		*-0,15 m*
	20,52 h		*0,44 m*		*21,54 h*	*4,11 m*			*18,16 h*	*5,26 m*	
6	*02,41 h*	*5,37 m*		**16**	*04,12 h*		*0,03 m*	**26**	*00,50 h*		*-0,10 m*
	09,15 h		*0,72 m*	**D**	*10,28 h*	*4,16 m*			*06,27 h*	*4,88 m*	
	15,10 h	*5,84 m*		**D**	*17,07 h*		*-0,08 m*		*12,47 h*		*0,09 m*
	21,46 h		*0,43 m*		*23,38 h*	*3,96 m*			*18,38 h*	*5,60 m*	
7	*03,39 h*	*5,31 m*		**17**	*05,46 h*		*0,10 m*	**27**	*01,01 h*		*0,59 m*
	10,34 h		*-0,43 m*		---				*07,02 h*	*5,60 m*	
	15,53 h	*5,11 m*			*12,07 h*	*4,49 m*			*13,26 h*		*0,66 m*
	22,44 h		*-0,52 m*		*18,36 h*		*0,22 m*		*19,12 h*	*5,29 m*	
8	*04,18 h*	*5,37 m*		**18**	*00,59 h*	*4,46 m*		**28**	*01,40 h*		*0,25 m*
	11,03 h		*-0,27 m*		*07,24 h*		*0,04 m*		*07,33 h*	*4,83 m*	
	16,28 h	*5,29 m*			*13,29 h*	*4,86 m*			*14,03 h*		*0,07 m*
	23,18 h		*-0,40 m*		*20,10 h*		*0,02 m*		*19,47 h*	*4,70 m*	
9	*04,53 h*	*5,34 m*		**19**	*02,07 h*	*4,70 m*		**29**	*01,55 h*		*0,39 m*
	11,30 h		*-0,32 m*		*08,44 h*		*-0,26 m*		*08,05 h*	*4,83 m*	
S	*17,00 h*	*5,64 m*			*14,33 h*	*5,07 m*			*14,42 h*		*0,49 m*
S	*23,49 h*		*-0,33 m*		*21,10 h*		*-0,12 m*		*20,14 h*	*4,37 m*	
10	*05,26 h*	*5,42 m*		**20**	*03,00 h*	*5,00 m*		**30**			
	---				*09,41 h*		*-0,33 m*				
	12,17 h		*-0,51 m*		*15,17 h*	*5,43 m*					
	17,42 h	*5,59 m*			*21,57 h*		*-0,05 m*				
								31			

Hoogste H.W. = 5.91 op 23/2 AM Laagste H.W. = 3.66 op 2/2 AM
Hoogste L.W. = 2.20 op 2/2 AM Laagste L.W. = -0.65 op 11/2 PM

Gemiddeld HOOGWATER = 5.02 met 56 waarnemingen op 56
Gemiddeld LAAGWATER = 0.09 met 56 waarnemingen op 56

Gemiddelde duur van de Stijging = 5.49 h met 56 waarnemingen op 56
Gemiddelde duur van de Daling = 6.36 h met 56 waarnemingen op 56

S = Springtij H.W. en -L.W.
D = Doodtij H.W. en -L.W.

TIJDEN (h.min) IN M.E.T. HOOGTEN (meter) t.o.v. T.A.W.

Vlaamse Overheid

Waterbouwkundig Laboratorium

Tijregistratie van de ***Schelde*** ***Prosperpolder*** ***MAART 2008***

dag	tijdstip M.E.T.	hoogte in meter H.W.	hoogte in meter L.W.	dag	tijdstip M.E.T.	hoogte in meter H.W.	hoogte in meter L.W.	dag	tijdstip M.E.T.	hoogte in meter H.W.	hoogte in meter L.W.
1	02,28 h		1,24 m	**11**	05,12 h	6,11 m		**21**	03,08 h	6,13 m	
	09,25 h	5,79 m			---				09,44 h		0,79 m
	14,57 h		2,45 m		12,24 h		0,11 m		15,30 h	6,75 m	
	21,14 h	4,49 m			17,53 h	5,80 m			22,06 h		0,86 m
2	04,38 h		1,54 m	**12**	00,35 h		0,49 m	**22**	03,54 h	6,05 m	
D	10,40 h	4,26 m			06,03 h	6,34 m			10,27 h		0,08 m
D	17,11 h		1,10 m		12,55 h		0,95 m		16,07 h	5,78 m	
	23,17 h	4,26 m			18,25 h	6,25 m			22,39 h		0,04 m
3	05,39 h		0,82 m	**13**	01,11 h		0,72 m	**23**	04,31 h	5,42 m	
	---				06,50 h	6,11 m			11,11 h		-0,52 m
	12,13 h	4,78 m			13,45 h		0,28 m		16,39 h	5,59 m	
	18,26 h		1,11 m		19,23 h	5,48 m			23,12 h		0,02 m
4	00,43 h	4,44 m		**14**	02,10 h		-0,12 m	**24 S**	04,56 h	5,77 m	
	07,13 h		0,49 m		07,41 h	5,38 m		**S**	11,30 h		0,07 m
	13,35 h	4,71 m			14,30 h		0,21 m		17,08 h	5,85 m	
	19,09 h		0,73 m		20,23 h	5,05 m			23,36 h		0,43 m
5	02,06 h	4,67 m		**15**	02,58 h		0,15 m	**25**	05,25 h	6,14 m	
	08,15 h		0,01 m		08,48 h	4,92 m			11,59 h		0,42 m
	14,23 h	4,71 m			15,33 h		0,18 m		17,38 h	5,86 m	
	20,53 h		-0,26 m		21,28 h	4,52 m			---		
6	02,43 h	4,95 m		**16**	03,49 h		0,43 m	**26**	00,15 h		0,24 m
	09,08 h		0,07 m		10,03 h	4,93 m			05,52 h	5,60 m	
	14,56 h	5,44 m			16,49 h		0,77 m		12,42 h		-0,05 m
	21,33 h		0,06 m	**D**	23,07 h	4,36 m			18,13 h	5,29 m	
7	03,17 h	5,16 m		**17 D**	05,35 h		0,41 m	**27**	00,43 h		0,02 m
	10,05 h		-0,40 m		---				06,24 h	5,23 m	
	15,27 h	5,49 m			12,08 h	4,79 m			13,03 h		0,00 m
	22,00 h		-0,02 m		18,17 h		0,51 m		18,47 h	5,10 m	
8	03,44 h	5,49 m		**18**	00,51 h	4,76 m		**28**	01,08 h		0,17 m
	10,44 h		-0,36 m		07,21 h		0,12 m		07,13 h	4,95 m	
	16,02 h	5,58 m			13,29 h	5,29 m			13,37 h		0,06 m
	22,58 h		-0,37 m		19,41 h		0,40 m		19,05 h	4,11 m	
9	04,17 h	5,44 m		**19**	01,59 h	5,18 m		**29**	01,19 h		0,62 m
	11,08 h		-0,35 m		08,15 h		0,14 m		06,55 h	4,97 m	
	16,34 h	6,00 m			14,17 h	5,54 m			13,45 h		0,86 m
	23,24 h		0,05 m		20,48 h		0,23 m		19,45 h	4,61 m	
10 S	04,54 h	5,69 m		**20**	02,42 h	5,31 m		**30**	02,28 h		0,40 m
S	12,17 h		-0,93 m		09,22 h		-0,28 m		08,01 h	4,08 m	
	17,02 h	5,12 m			14,56 h	5,54 m			14,16 h		0,62 m
	23,40 h		-0,12 m		21,16 h		0,35 m		20,37 h	4,37 m	
								31	02,51 h		0,93 m
									09,22 h	4,34 m	
									15,59 h		0,80 m
									22,21 h	3,78 m	

Hoogste H.W. = 6.75 op 21/3 PM Laagste H.W. = 3.78 op 31/3 PM
Hoogste L.W. = 2.45 op 1/3 PM Laagste L.W. = -0.93 op 10/3 PM

Gemiddeld HOOGWATER = 5.23 met 60 waarnemingen op 60
Gemiddeld LAAGWATER = 0.33 met 60 waarnemingen op 60

Gemiddelde duur van de Stijging = 5.52 h met 60 waarnemingen op 60
Gemiddelde duur van de Daling = 6.34 h met 60 waarnemingen op 60

S = Springtij H.W. en -L.W.
D = Doodtij H.W. en -L.W.

TIJDEN (h.min) IN M.E.T. HOOGTEN (meter) t.o.v. T.A.W.

Vlaamse Overheid

Waterbouwkundig Laboratorium

Tijregistratie van de ***Schelde*** ***Prosperpolder*** ***APRIL 2008***

dag	tijdstip M.E.T.	hoogte in meter H.W.	hoogte in meter L.W.	dag	tijdstip M.E.T.	hoogte in meter H.W.	hoogte in meter L.W.	dag	tijdstip M.E.T.	hoogte in meter H.W.	hoogte in meter L.W.
1	04,59 h		0,46 m	11	01,09 h		-0,15 m	21	##.##	5,46 m	
D	11,16 h	3,91 m			06,51 h	5,50 m			##.##		-0,26 m
D	17,42 h		0,59 m		13,37 h		-0,06 m		##.##	5,48 m	
	23,57 h	4,36 m			19,21 h	5,25 m			##.##		-0,07 m
2	06,28 h		0,89 m	12	02,02 h		-0,03 m	22	##.##	5,48 m	
	---				07,44 h	5,20 m			##.##		-0,23 m
	12,44 h	5,04 m			14,33 h		0,26 m	S	##.##	5,43 m	
	19,17 h		0,44 m		20,15 h	4,88 m		S	##.##		-0,19 m
3	01,19 h	4,69 m		13	02,52 h		0,08 m	23	##.##	5,37 m	
	07,51 h		-0,04 m		08,55 h	5,01 m			##.##		-0,23 m
	13,47 h	4,97 m			15,24 h		0,44 m		##.##	5,30 m	
	20,07 h		-0,05 m		21,35 h	4,54 m			##.##		-0,17 m
4	02,05 h	4,93 m		14	04,12 h		0,22 m	24	##.##	5,26 m	
	08,50 h		-0,43 m		10,18 h	4,85 m			##.##		-0,07 m
	14,25 h	5,25 m			16,45 h		0,51 m		17,40 h	5,26 m	
	20,45 h		-0,02 m		23,12 h	4,46 m					
5	02,40 h	5,39 m		15	05,37 h		0,18 m	25	##.##		-0,06 m
	09,28 h		-0,30 m	D	11,56 h	4,80 m			##.##	5,15 m	
	15,01 h	5,83 m		D	18,23 h		0,24 m		##.##		0,18 m
	21,27 h		0,16 m		---				##.##	4,99 m	
6	03,23 h	5,78 m		16	00,31 h	4,50 m		26	##.##		-0,11 m
	10,14 h		-0,36 m		07,08 h		-0,18 m		##.##	4,84 m	
	15,39 h	5,79 m			13,05 h	4,84 m			##.##		0,05 m
	22,16 h		-0,24 m		19,32 h		0,07 m		##.##	4,65 m	
7	03,57 h	5,64 m		17	01,31 h	4,71 m		27	##.##		0,00 m
	10,55 h		-0,57 m		08,00 h		-0,30 m		##.##	4,92 m	
	16,16 h	5,74 m			13,57 h	4,99 m			##.##		0,53 m
	23,03 h		-0,38 m		20,18 h		-0,09 m		##.##	4,60 m	
8	04,33 h	5,64 m		18	02,21 h	4,80 m		28	##.##		0,28 m
	11,35 h		-0,67 m		08,41 h		-0,44 m		##.##	4,72 m	
S	16,57 h	5,63 m			14,37 h	5,07 m			##.##		0,66 m
S	23,46 h		-0,45 m		21,02 h		-0,12 m		##.##	4,42 m	
9	05,15 h	5,66 m		19	02,49 h	5,16 m		29	##.##		0,52 m
	---				09,30 h		-0,38 m		##.##	4,43 m	
	12,11 h		-0,52 m		15,05 h	5,45 m			##.##		0,80 m
	17,38 h	5,68 m			21,41 h		-0,05 m		##.##	4,24 m	
10	00,10 h		-0,23 m	20	03,17 h	5,47 m		30	##.##		0,56 m
	05,58 h	5,76 m			10,07 h		-0,28 m		10,22 h	4,33 m	
	12,47 h		-0,30 m		##.##	5,39 m			##.##		0,73 m
	18,32 h	5,48 m			##.##		-0,15 m	D	##.##	4,52 m	
								31			

Hoogste H.W. = 5.83 op 5/4 PM Laagste H.W. = 3.91 op 1/4 AM
Hoogste L.W. = 0.89 op 2/4 AM Laagste L.W. = -0.67 op 8/4 AM

Gemiddeld HOOGWATER = 5.08 met 58 waarnemingen op 58
Gemiddeld LAAGWATER = 0.01 met 58 waarnemingen op 58

Gemiddelde duur van de Stijging = 5.51 h met 37 waarnemingen op 58 **S** = Springtij H.W. en -L.W.
Gemiddelde duur van de Daling = 6.37 h met 38 waarnemingen op 58 **D** = Doodtij H.W. en -L.W.

TIJDEN (h.min) IN M.E.T. HOOGTEN (meter) t.o.v. T.A.W.

Vlaamse Overheid

Waterbouwkundig Laboratorium

Tijregistratie van de ***Schelde*** ***Prosperpolder*** ***MEI 2008***

dag	tijdstip M.E.T.	hoogte in meter H.W.	hoogte in meter L.W.	dag	tijdstip M.E.T.	hoogte in meter H.W.	hoogte in meter L.W.	dag	tijdstip M.E.T.	hoogte in meter H.W.	hoogte in meter L.W.
1 D	##.##		0,34 m	11	##.##		-0,27 m	21	04,07 h	5,15 m	
	##.##	4,67 m			##.##	5,23 m			10,34 h		-0,16 m
	##.##		0,30 m		##.##		0,16 m		16,21 h	5,21 m	
					##.##	4,85 m			23,02 h		-0,18 m
2	##.##	4,67 m		12	##.##		-0,19 m	22	04,37 h	5,19 m	
	##.##		-0,03 m		##.##	4,89 m			11,08 h		-0,12 m
	##.##	5,12 m			##.##		0,36 m	S	16,58 h	5,15 m	
	##.##		0,10 m		##.##	4,62 m		S	23,30 h		-0,23 m
3	##.##	4,96 m		13	##.##		-0,09 m	23	05,11 h	5,23 m	
	##.##		-0,34 m		##.##	4,86 m			11,38 h		0,04 m
	##.##	5,25 m			##.##		0,39 m		17,28 h	5,13 m	
	##.##		-0,17 m		##.##	4,52 m			---		
4	##.##	5,09 m		14	##.##		-0,08 m	24	00,05 h		-0,20 m
	##.##		-0,56 m	D	11,18 h	4,80 m			05,47 h	5,11 m	
	##.##	5,45 m		D	17,32 h		0,28 m		12,12 h		0,07 m
	##.##		-0,24 m		23,50 h	4,65 m			18,05 h	5,02 m	
5	##.##	5,40 m		15	06,24 h		-0,06 m	25	00,34 h		-0,16 m
	##.##		-0,57 m		---				06,24 h	5,06 m	
	##.##	5,62 m			12,23 h	4,97 m			12,42 h		0,20 m
	##.##		-0,32 m		18,40 h		0,32 m		18,43 h	4,90 m	
6	##.##	5,55 m		16	00,44 h	4,95 m		26	01,21 h		-0,07 m
	##.##		-0,63 m		07,23 h		-0,02 m		07,02 h	4,81 m	
	##.##	5,64 m			13,14 h	5,16 m			13,21 h		0,15 m
	##.##		-0,43 m		19,42 h		0,25 m		19,24 h	4,69 m	
7	##.##	5,67 m		17	01,35 h	5,08 m		27	01,59 h		-0,13 m
	##.##		-0,55 m		08,10 h		-0,08 m		07,53 h	4,92 m	
	##.##	5,63 m			13,58 h	5,23 m			14,12 h		0,33 m
	##.##		-0,43 m		20,22 h		0,15 m		20,13 h	4,56 m	
8 S	##.##	5,70 m		18	02,18 h	5,12 m		28	02,50 h		-0,06 m
					08,48 h		-0,13 m		08,52 h	4,69 m	
S	##.##		-0,39 m		14,41 h	5,20 m			15,12 h		0,30 m
	##.##	5,53 m			21,06 h		-0,03 m		21,02 h	4,57 m	
9	##.##		-0,43 m	19	03,02 h	5,18 m		29	03,57 h		-0,04 m
	##.##	5,63 m			09,30 h		-0,14 m		09,51 h	4,68 m	
	##.##		-0,20 m		15,19 h	5,20 m			16,08 h		0,39 m
	##.##	5,35 m			21,49 h		-0,16 m		22,18 h	4,64 m	
10	##.##		-0,37 m	20	03,34 h	5,16 m		30	05,02 h		0,07 m
	##.##	5,48 m			10,01 h		-0,19 m	D	11,09 h	4,97 m	
	##.##		0,01 m		15,50 h	5,16 m		D	17,27 h		0,39 m
	##.##	5,16 m			22,24 h		-0,23 m		23,31 h	4,80 m	
								31	06,12 h		-0,08 m

									12,09 h	5,09 m	
									18,34 h		0,22 m

Hoogste H.W. = 5.70 op 573/5 PM Laagste H.W. = 4.52 op 573/5 PM
Hoogste L.W. = 0.39 op 573/5 PM Laagste L.W. = -0.63 op 573/5 PM

Gemiddeld HOOGWATER = 5.08 met 59 waarnemingen op 59
Gemiddeld LAAGWATER = -0.07 met 60 waarnemingen op 60

Gemiddelde duur van de Stijging = 5.54 h met 33 waarnemingen op 59 **S** = Springtij H.W. en -L.W.
Gemiddelde duur van de Daling = 6.29 h met 34 waarnemingen op 60 **D** = Doodtij H.W. en -L.W.

TIJDEN (h.min) IN M.E.T. HOOGTEN (meter) t.o.v. T.A.W.

Vlaamse Overheid

Waterbouwkundig Laboratorium

Tijregistratie van de ***Schelde*** ***Prosperpolder*** ***JUNI 2008***

dag	tijdstip M.E.T.	hoogte in meter H.W.	hoogte in meter L.W.	dag	tijdstip M.E.T.	hoogte in meter H.W.	hoogte in meter L.W.	dag	tijdstip M.E.T.	hoogte in meter H.W.	hoogte in meter L.W.
1	00,33 h	5,00 m		**11**	03,38 h		-0,22 m	**21 S**	04,56 h	5,23 m	
	07,18 h		-0,21 m		09,28 h	4,92 m		**S**	11,20 h		0,06 m
	13,05 h	5,25 m			15,32 h		0,51 m		17,14 h	5,16 m	
	19,34 h		0,08 m		21,51 h	4,75 m			23,58 h		-0,30 m
2	01,26 h	5,19 m		**12**	04,28 h		-0,05 m	**22**	05,31 h	5,07 m	
	08,19 h		-0,34 m		10,29 h	4,79 m			11,58 h		0,07 m
	13,58 h	5,36 m			16,35 h		0,58 m		17,49 h	5,13 m	
	20,33 h		-0,06 m	**D**	22,51 h	4,83 m			---		
3	02,21 h	5,39 m		**13 D**	05,23 h		0,19 m	**23**	00,32 h		-0,13 m
	09,12 h		-0,31 m		11,26 h	4,75 m			06,06 h	5,20 m	
	14,44 h	5,59 m			17,40 h		0,43 m		12,26 h		0,57 m
	21,28 h		-0,15 m		23,47 h	4,70 m			18,29 h	5,26 m	
4	03,10 h	5,59 m		**14**	06,24 h		0,04 m	**24**	01,16 h		-0,27 m
	10,01 h		-0,28 m		---				06,52 h	4,99 m	
	15,38 h	5,59 m			12,24 h	4,77 m			13,16 h		0,01 m
	22,28 h		-0,27 m		18,47 h		0,37 m		19,09 h	4,97 m	
5	04,01 h	5,63 m		**15**	00,44 h	4,78 m		**25**	01,53 h		-0,36 m
	10,51 h		-0,22 m		07,15 h		0,14 m		07,31 h	5,04 m	
	16,29 h	5,52 m			13,21 h	4,98 m			13,56 h		0,31 m
	23,20 h		-0,34 m		19,45 h		0,39 m		19,51 h	5,09 m	
6 S	04,54 h	5,70 m		**16**	01,41 h	4,97 m		**26**	02,37 h		-0,15 m
S	11,40 h		-0,11 m		08,11 h		0,15 m		08,16 h	4,94 m	
	17,21 h	5,52 m			14,08 h	4,97 m			14,43 h		0,38 m
	---				20,43 h		0,05 m		20,41 h	4,90 m	
7	00,13 h		-0,26 m	**17**	02,27 h	4,91 m		**27**	03,16 h		0,18 m
	05,45 h	5,69 m			08,59 h		-0,03 m		09,11 h	5,16 m	
	12,26 h		0,04 m		14,51 h	4,97 m			15,36 h		0,47 m
	18,15 h	5,38 m			21,22 h		-0,03 m		21,33 h	4,89 m	
8	01,10 h		-0,44 m	**18**	03,05 h	5,12 m		**28**	04,23 h		0,24 m
	06,40 h	5,42 m			09,31 h		0,14 m		10,18 h	4,90 m	
	13,17 h		0,02 m		15,23 h	5,06 m			16,41 h		0,42 m
	19,08 h	5,14 m			22,09 h		-0,09 m	**D**	22,34 h	4,81 m	
9	01,59 h		-0,36 m	**19**	03,41 h	5,10 m		**29 D**	05,25 h		0,04 m
	07,35 h	5,29 m			10,14 h		0,10 m		11,23 h	4,95 m	
	14,06 h		0,02 m		15,58 h	5,28 m			17,50 h		0,34 m
	20,00 h	4,85 m			22,45 h		0,04 m		23,52 h	4,97 m	
10	02,43 h		-0,40 m	**20**	04,14 h	5,35 m		**30**	06,36 h		0,06 m
	08,27 h	5,11 m			10,47 h		0,19 m		---		
	14,37 h		0,48 m		16,40 h	5,24 m			12,36 h	5,10 m	
	20,49 h	4,81 m			23,22 h		-0,13 m		19,03 h		0,18 m
								31			

Hoogste H.W. = 5.70 op 6/6 AM Laagste H.W. = 4.70 op 13/6 PM
Hoogste L.W. = 0.58 op 12/6 PM Laagste L.W. = -0.44 op 8/6 AM

Gemiddeld HOOGWATER = 5.12 met 58 waarnemingen op 58
Gemiddeld LAAGWATER = 0.03 met 58 waarnemingen op 58

Gemiddelde duur van de Stijging = 5.49 h met 58 waarnemingen op 58 **S** = Springtij H.W. en -L.W.
Gemiddelde duur van de Daling = 6.36 h met 58 waarnemingen op 58 **D** = Doodtij H.W. en -L.W.

TIJDEN (h.min) IN M.E.T. HOOGTEN (meter) t.o.v. T.A.W.

Vlaamse Overheid

Waterbouwkundig Laboratorium

Tijregistratie van de ***Schelde*** ***Prosperpolder*** ***JULI 2008***

dag	tijdstip M.E.T.	hoogte in meter H.W.	hoogte in meter L.W.	dag	tijdstip M.E.T.	hoogte in meter H.W.	hoogte in meter L.W.	dag	tijdstip M.E.T.	hoogte in meter H.W.	hoogte in meter L.W.
1	01,05 h	4,99 m		**11**	03,39 h		0,07 m	**21**	05,18 h	5,80 m	
	07,52 h		-0,25 m		09,24 h	4,85 m			11,35 h		0,68 m
	13,44 h	4,99 m			15,38 h		0,61 m		17,38 h	5,84 m	
	20,18 h		-0,17 m		21,38 h	4,84 m			---		
2	02,09 h	5,21 m		**12**	04,14 h		0,48 m	**22**	00,29 h		-0,12 m
	08,47 h		-0,14 m	**D**	10,15 h	4,75 m			05,54 h	5,43 m	
	14,35 h	5,35 m		**D**	16,36 h		0,70 m		12,22 h		0,00 m
	21,22 h		-0,10 m		22,46 h	4,56 m			18,12 h	5,25 m	
3	02,59 h	5,59 m		**13**	05,20 h		0,41 m	**23**	01,00 h		-0,46 m
	09,50 h		-0,07 m		11,27 h	4,56 m			06,34 h	5,24 m	
	15,30 h	5,48 m			17,49 h		0,54 m		13,00 h		-0,11 m
	22,22 h		-0,22 m		23,56 h	4,48 m			18,50 h	5,11 m	
4	03,56 h	5,63 m		**14**	06,35 h		0,23 m	**24**	01,38 h		-0,52 m
	10,41 h		-0,04 m		---				07,15 h	5,06 m	
	16,24 h	5,44 m			12,43 h	4,51 m			13,37 h		-0,07 m
	23,19 h		-0,47 m		19,02 h		0,41 m		19,28 h	5,00 m	
5	04,47 h	5,57 m		**15**	01,06 h	4,61 m		**25**	02,17 h		-0,45 m
	11,32 h		-0,19 m		07,36 h		0,28 m		07,52 h	4,97 m	
S	17,08 h	5,46 m			13,39 h	4,58 m			14,16 h		0,08 m
	---				20,02 h		0,27 m		20,06 h	5,07 m	
6 S	00,14 h		-0,47 m	**16**	02,04 h	5,00 m		**26**	02,50 h		-0,21 m
	05,37 h	5,67 m			08,29 h		0,29 m		08,39 h	4,96 m	
	12,16 h		-0,04 m		14,31 h	4,95 m			15,00 h		0,27 m
	17,57 h	5,46 m			20,58 h		0,10 m		21,00 h	4,95 m	
7	01,00 h		-0,46 m	**17**	02,53 h	5,01 m		**27**	03,45 h		-0,05 m
	06,14 h	5,47 m			09,13 h		0,15 m		09,39 h	4,80 m	
	12,55 h		0,12 m		15,12 h	5,00 m			16,02 h		0,23 m
	18,36 h	5,47 m			21,50 h		-0,04 m		22,01 h	4,72 m	
8	01,38 h		-0,18 m	**18**	03,30 h	5,18 m		**28**	04,47 h		0,06 m
	07,02 h	5,48 m			09,55 h		0,18 m	**D**	10,52 h	4,73 m	
	13,37 h		0,34 m		15,45 h	5,15 m		**D**	17,27 h		0,23 m
	19,26 h	5,49 m			22,32 h		-0,14 m		23,28 h	4,77 m	
9	02,19 h		-0,18 m	**19**	04,05 h	5,23 m		**29**	05,58 h		0,14 m
	07,51 h	5,28 m			10,34 h		0,18 m		---		
	14,21 h		0,28 m		16,19 h	5,43 m			12,12 h	4,84 m	
	20,09 h	5,17 m			23,05 h		0,03 m		18,51 h		0,12 m
10	03,04 h		-0,17 m	**20**	04,37 h	5,59 m		**30**	00,42 h	4,91 m	
	08,33 h	4,95 m			11,01 h		0,35 m		07,36 h		-0,10 m
	15,01 h		0,33 m	**S**	17,01 h	5,58 m			13,32 h	4,91 m	
	20,49 h	4,96 m		S	23,37 h		0,08 m		20,14 h		-0,18 m
								31	02,02 h	5,16 m	
									08,43 h		-0,12 m
									14,36 h	5,10 m	
									21,25 h		-0,31 m

Hoogste H.W. = 5.84 op 21/7 PM Laagste H.W. = 4.48 op 13/7 PM
Hoogste L.W. = 0.70 op 12/7 PM Laagste L.W. = -0.52 op 24/7 AM

Gemiddeld HOOGWATER = 5.13 met 60 waarnemingen op 60
Gemiddeld LAAGWATER = 0.04 met 60 waarnemingen op 60

Gemiddelde duur van de Stijging = 5.48 h met 60 waarnemingen op 60
Gemiddelde duur van de Daling = 6.38 h met 60 waarnemingen op 60

S = Springtij H.W. en -L.W.
D = Doodtij H.W. en -L.W.

TIJDEN (h.min) IN M.E.T. HOOGTEN (meter) t.o.v. T.A.W.

Vlaamse Overheid

Waterbouwkundig Laboratorium

Tijregistratie van de ***Schelde*** ***Prosperpolder*** ***AUGUSTUS 2008***

dag	tijdstip M.E.T.	hoogte in meter H.W.	hoogte in meter L.W.	dag	tijdstip M.E.T.	hoogte in meter H.W.	hoogte in meter L.W.	dag	tijdstip M.E.T.	hoogte in meter H.W.	hoogte in meter L.W.
1	02,54 h	5,42 m		**11**	04,01 h		0,93 m	**21**	00,35 h		-0,42 m
	09,45 h		0,05 m	**D**	10,08 h	4,28 m			05,59 h	5,47 m	
	15,22 h	5,33 m		**D**	16,39 h		0,80 m		12,34 h		-0,01 m
	22,23 h		-0,47 m		22,55 h	4,30 m			18,11 h	5,51 m	
2	03,45 h	5,47 m		**12**	05,25 h		0,62 m	**22**	01,12 h		-0,38 m
	10,31 h		-0,31 m		---				06,40 h	5,36 m	
	16,13 h	5,35 m			12,33 h	4,56 m			13,13 h		0,05 m
	23,02 h		-0,32 m		18,37 h		1,01 m		18,58 h	5,44 m	
3	04,28 h	5,73 m		**13**	00,23 h	4,43 m		**23**	01,43 h		-0,14 m
	11,15 h		-0,09 m		06,40 h		0,83 m		07,28 h	5,33 m	
S	16,55 h	5,53 m			12,59 h	4,65 m			13,58 h		0,24 m
S	23,57 h		-0,44 m		19,47 h		1,18 m		19,41 h	5,24 m	
4	05,14 h	5,82 m		**14**	01,31 h	4,92 m		**24**	02,31 h		-0,19 m
	11,50 h		0,14 m		07,58 h		0,58 m		08,09 h	4,82 m	
	17,37 h	5,71 m			13,58 h	4,79 m			14,42 h		0,15 m
	---				20,48 h		0,03 m		20,29 h	4,87 m	
5	00,30 h		-0,33 m	**15**	02,28 h	5,01 m		**25**	02,59 h		0,34 m
	05,54 h	5,70 m			08,50 h		0,16 m		09,03 h	4,85 m	
	12,32 h		0,03 m		14,44 h	5,04 m			15,55 h		0,29 m
	18,14 h	5,44 m			21,30 h		-0,15 m		21,41 h	4,67 m	
6	01,12 h		-0,54 m	**16**	03,05 h	5,13 m		**26**	04,08 h		0,59 m
	06,38 h	5,35 m			09,42 h		-0,04 m	**D**	10,30 h	4,73 m	
	12,57 h		-0,02 m		15,26 h	5,11 m		**D**	17,18 h		0,44 m
	18,48 h	5,32 m			22,16 h		-0,35 m		23,14 h	4,55 m	
7	01,39 h		-0,39 m	**17**	03,42 h	5,20 m		**27**	06,04 h		0,24 m
	07,21 h	5,27 m			10,14 h		-0,14 m		---		
	13,34 h		0,22 m		15,53 h	5,27 m			12,15 h	4,52 m	
	19,25 h	5,27 m			22,51 h		-0,30 m		18,50 h		0,22 m
8	02,01 h		-0,05 m	**18**	04,12 h	5,43 m		**28**	00,50 h	5,02 m	
	07,48 h	5,19 m			10,49 h		-0,04 m		07,28 h		0,25 m
	13,56 h		0,67 m		16,26 h	5,36 m			13,29 h	4,81 m	
	20,04 h	5,18 m			23,26 h		-0,39 m		20,15 h		-0,17 m
9	02,35 h		0,12 m	**19 S**	04,39 h	5,54 m		**29**	02,00 h	5,18 m	
	08,27 h	4,73 m		**S**	11,28 h		-0,02 m		08,32 h		0,07 m
	14,45 h		0,27 m		17,00 h	5,51 m			14,27 h	5,10 m	
	20,31 h	4,54 m			23,59 h		-0,29 m		21,15 h		-0,35 m
10	03,02 h		0,28 m	**20**	05,17 h	5,73 m		**30**	02,52 h	5,34 m	
	08,56 h	4,52 m			11,58 h		0,09 m		09,29 h		-0,13 m
	15,08 h		1,19 m		17,37 h	5,66 m			15,16 h	5,16 m	
	21,22 h	4,68 m			---				22,11 h		-0,57 m
								31	03,35 h	5,43 m	
									10,13 h		-0,22 m
									15,52 h	5,39 m	
									22,48 h		-0,39 m

Hoogste H.W. = 5.82 op 4/8 AM — Laagste H.W. = 4.28 op 11/8 AM

Hoogste L.W. = 1.19 op 10/8 PM — Laagste L.W. = -0.57 op 30/8 PM

Gemiddeld HOOGWATER = 5.14 — met 60 waarnemingen op 60

Gemiddeld LAAGWATER = 0.07 — met 60 waarnemingen op 60

Gemiddelde duur van de Stijging = 5.45 h — met 60 waarnemingen op 60

Gemiddelde duur van de Daling = 6.40 h — met 60 waarnemingen op 60

S = Springtij H.W. en -L.W.

D = Doodtij H.W. en -L.W.

TIJDEN (h.min) IN M.E.T. HOOGTEN (meter) t.o.v. T.A.W.

Vlaamse Overheid

Waterbouwkundig Laboratorium

Tijregistratie van de ***Schelde*** ***Prosperpolder*** ***SEPTEMBER 2008***

dag	tijdstip M.E.T.	hoogte in meter H.W.	hoogte in meter L.W.	dag	tijdstip M.E.T.	hoogte in meter H.W.	hoogte in meter L.W.	dag	tijdstip M.E.T.	hoogte in meter H.W.	hoogte in meter L.W.
1	04,07 h	5,63 m		**11**	06,20 h		0,71 m	**21**	01,20 h		-0,41 m
	10,49 h		0,07 m		---				07,08 h	4,98 m	
	16,26 h	5,51 m			12,31 h	4,22 m			13,34 h		-0,01 m
	23,36 h		-0,59 m		19,26 h		0,31 m		19,25 h	5,15 m	
2 S	04,46 h	5,49 m		**12**	01,15 h	4,75 m		**22**	02,00 h		0,02 m
S	11,26 h		-0,12 m		07,19 h		0,75 m		08,00 h	4,80 m	
	17,00 h	5,56 m			13,33 h	4,81 m			14,26 h		0,08 m
	23,57 h		-0,26 m		20,16 h		0,13 m		20,24 h	4,81 m	
3	05,16 h	5,57 m		**13**	02,01 h	4,93 m		**23**	02,42 h		0,27 m
	11,58 h		0,08 m		08,23 h		0,09 m		09,05 h	4,48 m	
	17,36 h	5,59 m			14,19 h	4,82 m			15,26 h		0,28 m
	---				21,01 h		-0,30 m		21,41 h	4,56 m	
4	00,36 h		-0,30 m	**14**	02,42 h	5,04 m		**24**	04,04 h		0,35 m
	05,52 h	5,27 m			09,10 h		-0,09 m	**D**	10,33 h	4,07 m	
	12,22 h		0,10 m		14,58 h	4,95 m		**D**	17,06 h		0,07 m
	17,59 h	5,48 m			21,47 h		-0,47 m		23,21 h	4,50 m	
5	00,58 h		-0,11 m	**15**	03,18 h	5,20 m		**25**	05,49 h		0,22 m
	06,26 h	5,26 m			09,46 h		-0,21 m		---		
	13,00 h		0,03 m		15,34 h	5,16 m			12,13 h	4,32 m	
	18,43 h	5,16 m			22,27 h		-0,59 m		18,53 h		-0,14 m
6	01,29 h		-0,12 m	**16**	03,50 h	5,33 m		**26**	00,51 h	4,68 m	
	06,52 h	5,08 m			10,24 h		-0,29 m		07,14 h		0,02 m
	13,15 h		0,49 m		16,07 h	5,29 m			13,28 h	4,58 m	
	19,03 h	5,04 m			23,04 h		-0,59 m		20,11 h		-0,45 m
7	01,48 h		0,28 m	**17**	04,25 h	5,39 m		**27**	01,56 h	4,86 m	
	07,26 h	4,73 m			11,00 h		-0,30 m		08,17 h		-0,12 m
	13,54 h		0,45 m	**S**	16,41 h	5,36 m			14,18 h	4,95 m	
	19,45 h	4,79 m		**S**	23,42 h		-0,67 m		21,04 h		-0,44 m
8	02,11 h		0,64 m	**18**	05,03 h	5,38 m		**28**	02,33 h	5,34 m	
	08,10 h	4,54 m			11,40 h		-0,34 m		09,00 h		0,14 m
	14,41 h		0,66 m		17,19 h	5,33 m			14,54 h	5,23 m	
	20,43 h	4,37 m			---				21,48 h		-0,45 m
9	03,04 h		0,61 m	**19**	00,07 h		-0,58 m	**29**	03,12 h	5,41 m	
	09,12 h	4,00 m			05,40 h	5,39 m			09,40 h		0,04 m
	15,35 h		0,70 m		12,10 h		-0,15 m		15,30 h	5,48 m	
D	21,57 h	4,08 m			17,53 h	5,47 m			22,20 h		-0,27 m
10 D	04,31 h		0,89 m	**20**	00,41 h		-0,34 m	**30**	03,43 h	5,55 m	
	10,54 h	3,95 m			06,17 h	5,23 m			10,12 h		0,31 m
	17,43 h		0,68 m		12,56 h		-0,23 m		16,00 h	5,88 m	
	23,54 h	4,25 m			18,39 h	5,14 m			22,56 h		0,26 m
								31			

Hoogste H.W. = 5.88 op 30/9 PM Laagste H.W. = 3.95 op 10/9 AM
Hoogste L.W. = 0.89 op 10/9 AM Laagste L.W. = -0.67 op 17/9 PM

Gemiddeld HOOGWATER = 5.00 met 58 waarnemingen op 58
Gemiddeld LAAGWATER = 0.01 met 58 waarnemingen op 58

Gemiddelde duur van de Stijging = 5.48 h met 58 waarnemingen op 58
Gemiddelde duur van de Daling = 6.37 h met 58 waarnemingen op 58

S = Springtij H.W. en -L.W.
D = Doodtij H.W. en -L.W.

TIJDEN (h.min) IN M.E.T. HOOGTEN (meter) t.o.v. T.A.W.

Vlaamse Overheid

Waterbouwkundig Laboratorium

Tijregistratie van de ***Schelde*** ***Prosperpolder*** ***OKTOBER 2008***

dag	tijdstip M.E.T.	hoogte in meter H.W.	hoogte in meter L.W.	dag	tijdstip M.E.T.	hoogte in meter H.W.	hoogte in meter L.W.	dag	tijdstip M.E.T.	hoogte in meter H.W.	hoogte in meter L.W.
1	04,13 h	5,88 m		**11**	00,33 h	4,53 m		**21**	01,34 h		0,64 m
	10,44 h		0,58 m		06,38 h		0,54 m		07,43 h	5,23 m	
S	16,20 h	6,15 m			12,58 h	4,62 m			14,17 h		0,58 m
S	23,13 h		0,48 m		19,35 h		0,07 m		20,15 h	5,12 m	
2	04,44 h	5,93 m		**12**	01,27 h	5,02 m		**22**	02,44 h		0,60 m
	11,19 h		0,43 m		07,35 h		0,33 m		08,56 h	4,57 m	
	17,00 h	5,85 m			13,43 h	4,89 m			15,39 h		0,20 m
	23,55 h		-0,03 m		20,28 h		-0,26 m		21,46 h	4,72 m	
3	05,22 h	5,44 m		**13**	02,05 h	5,13 m		**23**	04,07 h		0,46 m
	11,52 h		0,22 m		08,29 h		-0,03 m		10,19 h	4,10 m	
	17,48 h	5,97 m			14,20 h	5,20 m			17,16 h		-0,11 m
	---				20,51 h		0,01 m	**D**	23,05 h	4,15 m	
4	00,08 h		0,81 m	**14**	02,33 h	5,64 m		**24 D**	05,33 h		0,49 m
	05,54 h	5,53 m			09,12 h		0,10 m		11,46 h	4,91 m	
	12,36 h		0,04 m		14,57 h	5,43 m			18,14 h		0,67 m
	18,05 h	4,90 m			21,58 h		-0,39 m		---		
5	00,46 h		-0,28 m	**15**	03,12 h	5,48 m		**25**	00,19 h	5,12 m	
	06,28 h	5,03 m			09,55 h		-0,16 m		06,56 h		0,32 m
	12,35 h		0,74 m		15,27 h	5,55 m			13,05 h	4,55 m	
	18,25 h	5,45 m			22,19 h		-0,05 m		19,52 h		-0,29 m
6	01,10 h		0,70 m	**16**	03,45 h	5,86 m		**26**	01,21 h	4,37 m	
	06,58 h	4,82 m			10,20 h		0,25 m		06,59 h		0,52 m
	13,31 h		0,10 m		16,06 h	6,03 m			13,38 h	5,68 m	
	19,22 h	4,60 m			22,56 h		0,07 m		20,40 h		0,11 m
7	01,38 h		0,34 m	**17 S**	04,33 h	5,94 m		**27**	02,10 h	5,42 m	
	07,34 h	4,33 m		**S**	11,14 h		0,10 m		08,24 h		0,41 m
	13,53 h		0,40 m		16,51 h	5,69 m			14,23 h	5,42 m	
	19,47 h	4,35 m			23,50 h		-0,35 m		21,05 h		0,06 m
8	02,23 h		0,79 m	**18**	05,16 h	5,45 m		**28**	02,46 h	5,59 m	
	08,29 h	4,23 m			12,00 h		-0,17 m		09,12 h		0,36 m
	14,53 h		0,88 m		17,35 h	5,51 m			15,03 h	5,42 m	
	21,20 h	4,27 m			---				21,41 h		-0,04 m
9	03,48 h		0,89 m	**19**	00,15 h		-0,07 m	**29**	03,20 h	5,48 m	
	10,20 h	3,56 m			06,01 h	5,47 m			09,59 h		0,10 m
	16,36 h		0,51 m		12,46 h		0,02 m		15,37 h	5,23 m	
D	23,13 h	4,13 m			18,16 h	5,33 m			22,20 h		-0,20 m
10 D	05,44 h		0,45 m	**20**	01,19 h		-0,32 m	**30**	03,53 h	5,34 m	
	11,54 h	3,99 m			06,46 h	4,63 m			10,31 h		0,10 m
	18,35 h		0,19 m		13,18 h		0,08 m		16,08 h	5,39 m	
	---				19,03 h	5,18 m			22,49 h		-0,07 m
								31 S	04,35 h	5,17 m	
								S	11,00 h		-0,05 m
									16,44 h	5,23 m	
									23,17 h		-0,04 m

Hoogste H.W. = 6.15 op 1/10 PM Laagste H.W. = 3.56 op 9/10 AM
Hoogste L.W. = 0.89 op 9/10 AM Laagste L.W. = -0.39 op 14/10 PM

Gemiddeld HOOGWATER = 5.12 met 60 waarnemingen op 60
Gemiddeld LAAGWATER = 0.21 met 60 waarnemingen op 60

Gemiddelde duur van de Stijging = 5.50 h met 60 waarnemingen op 60
Gemiddelde duur van de Daling = 6.35 h met 60 waarnemingen op 60

S = Springtij H.W. en -L.W.
D = Doodtij H.W. en -L.W.

TIJDEN (h.min) IN M.E.T. HOOGTEN (meter) t.o.v. T.A.W.

Vlaamse Overheid

Waterbouwkundig Laboratorium

Tijregistratie van de ***Schelde*** ***Prosperpolder*** ***NOVEMBER 2008***

dag	tijdstip M.E.T.	hoogte in meter H.W.	hoogte in meter L.W.	dag	tijdstip M.E.T.	hoogte in meter H.W.	hoogte in meter L.W.	dag	tijdstip M.E.T.	hoogte in meter H.W.	hoogte in meter L.W.
1	05,04 h	4,99 m		**11**	01,10 h	5,25 m		**21**	03,49 h		1,06 m
	11,36 h		-0,19 m		07,43 h		0,32 m		10,19 h	5,37 m	
	17,19 h	4,92 m			13,28 h	5,35 m			16,21 h		1,20 m
	23,42 h		-0,02 m		20,33 h		0,09 m		22,28 h	5,55 m	
2	05,34 h	4,99 m		**12**	01,58 h	5,35 m		**22**	04,22 h		1,73 m
	---				08,31 h		0,18 m	**D**	11,25 h	5,07 m	
	12,08 h		-0,06 m		14,22 h	5,44 m		**D**	17,36 h		0,78 m
	17,45 h	5,02 m			21,13 h		-0,16 m		23,48 h	5,06 m	
3	00,11 h		0,04 m	**13**	02,47 h	5,50 m		**23**	06,09 h		0,43 m
	06,11 h	4,71 m			09,25 h		-0,14 m		---		
	12,38 h		-0,12 m		15,06 h	5,42 m			12,16 h	4,56 m	
	18,30 h	4,70 m			22,08 h		-0,47 m		19,00 h		-0,25 m
4	00,35 h		0,21 m	**14**	03,29 h	5,38 m		**24**	00,34 h	5,32 m	
	06,41 h	4,66 m			10,15 h		-0,22 m		07,00 h		0,78 m
	13,14 h		0,09 m		15,48 h	5,61 m			12,54 h	4,93 m	
	18,57 h	4,55 m			22,46 h		-0,21 m		19,51 h		-0,07 m
5	01,06 h		0,36 m	**15**	04,14 h	5,48 m		**25**	01,53 h	5,03 m	
	07,21 h	4,36 m			10,59 h		-0,19 m		07,45 h		0,51 m
	13,49 h		0,16 m	**S**	16,34 h	5,77 m			14,01 h	5,28 m	
	19,47 h	4,43 m		**S**	23,23 h		0,02 m		20,31 h		0,17 m
6	01,53 h		0,53 m	**16**	05,05 h	5,65 m		**26**	02,26 h	4,98 m	
	08,07 h	4,13 m			11,50 h		-0,06 m		08,51 h		-0,14 m
	14,40 h		0,26 m		17,29 h	5,85 m			14,39 h	5,13 m	
	20,52 h	4,24 m			---				21,15 h		0,01 m
7	03,09 h		0,53 m	**17**	00,04 h		0,19 m	**27**	02,58 h	5,14 m	
	09,17 h	3,98 m			05,58 h	5,20 m			09,27 h		0,00 m
	15,53 h		0,38 m		12,51 h		-0,47 m		15,07 h	5,07 m	
	22,12 h	4,16 m			18,22 h	5,12 m			21,46 h		0,01 m
8	04,41 h		0,60 m	**18**	01,11 h		-0,42 m	**28**	03,27 h	5,26 m	
D	10,38 h	4,00 m			06,50 h	4,80 m			10,14 h		0,07 m
D	17,46 h		0,09 m		13,12 h		0,12 m		15,43 h	5,19 m	
	23,31 h	3,95 m			19,11 h	5,64 m			22,18 h		0,09 m
9	05,53 h		0,34 m	**19**	01,38 h		0,50 m	**29**	04,06 h	5,23 m	
	11,33 h	4,45 m			07,50 h	4,78 m			10,50 h		-0,09 m
	18,35 h		0,21 m		14,27 h		-0,11 m		16,21 h	5,25 m	
	---				20,16 h	5,14 m			22,53 h		0,10 m
10	00,26 h	4,62 m		**20**	02,27 h		0,67 m	**30 S**	04,43 h	5,10 m	
	06,29 h		0,80 m		08,50 h	5,00 m		**S**	11,20 h		-0,15 m
	12,40 h	5,04 m			15,07 h		0,66 m		16,56 h	5,18 m	
	19,44 h		0,11 m		21,19 h	5,47 m			23,23 h		0,16 m
								31			

Hoogste H.W. = 5.85 op 16/11 PM Laagste H.W. = 3.95 op 8/11 PM
Hoogste L.W. = 1.73 op 22/11 AM Laagste L.W. = -0.47 op 13/11 PM

Gemiddeld HOOGWATER = 5.01 met 58 waarnemingen op 58
Gemiddeld LAAGWATER = 0.19 met 58 waarnemingen op 58

Gemiddelde duur van de Stijging = 5.52 h met 58 waarnemingen op 58
Gemiddelde duur van de Daling = 6.33 h met 58 waarnemingen op 58

S = Springtij H.W. en -L.W.
D = Doodtij H.W. en -L.W.

TIJDEN (h.min) IN M.E.T. HOOGTEN (meter) t.o.v. T.A.W.

Vlaamse Overheid

Waterbouwkundig Laboratorium

Tijregistratie van de ***Schelde*** ***Prosperpolder*** ***DECEMBER 2008***

dag	tijdstip M.E.T.	hoogte in meter H.W.	hoogte in meter L.W.	dag	tijdstip M.E.T.	hoogte in meter H.W.	hoogte in meter L.W.	dag	tijdstip M.E.T.	hoogte in meter H.W.	hoogte in meter L.W.
1	05,14 h	5,13 m		**11**	01,37 h	5,31 m		**21**	04,21 h		0,51 m
	11,52 h		0,01 m		08,10 h		0,06 m		10,21 h	4,20 m	
	17,29 h	5,14 m			13,59 h	5,21 m			17,01 h		-0,11 m
	23,53 h		0,36 m		20,51 h		-0,19 m	**D**	23,04 h	4,63 m	
2	05,46 h	5,11 m		**12**	02,27 h	5,34 m		**22 D**	04,37 h		1,20 m
	---				09,12 h		-0,15 m		11,17 h	4,86 m	
	12,25 h		0,18 m		14,49 h	5,27 m			17,52 h		0,43 m
	17,59 h	5,04 m			22,02 h		-0,56 m		23,55 h	4,22 m	
3	00,28 h		0,45 m	**13**	03,14 h	4,58 m		**23**	06,16 h		0,03 m
	06,19 h	5,01 m			10,43 h		-1,23 m		---		
	13,01 h		0,16 m		15,44 h	4,18 m			12,31 h	4,40 m	
	18,45 h	5,10 m			22,42 h		-0,98 m		18,55 h		0,01 m
4	00,59 h		0,47 m	**14**	04,08 h	4,92 m		**24**	00,56 h	4,60 m	
	06,56 h	4,72 m			11,06 h		-0,66 m		07,12 h		0,25 m
	14,11 h		-0,26 m		16,28 h	5,48 m			13,23 h	4,67 m	
	19,19 h	4,20 m			23,20 h		-0,33 m		19,52 h		0,07 m
5	01,18 h		0,65 m	**15 S**	05,08 h	5,24 m		**25**	02,00 h	4,60 m	
	07,24 h	5,01 m			---				08,21 h		-0,05 m
	14,27 h		0,46 m	**S**	12,01 h		-0,64 m		14,18 h	4,55 m	
	20,15 h	4,98 m			17,28 h	5,51 m			20,45 h		-0,14 m
6	02,24 h		0,71 m	**16**	00,10 h		-0,36 m	**26**	02,47 h	4,36 m	
	08,36 h	4,76 m			05,58 h	5,22 m			09,11 h		-0,44 m
	15,19 h		0,33 m		12,57 h		-0,59 m		15,07 h	4,39 m	
	21,24 h	4,73 m			18,17 h	5,46 m			21,27 h		-0,40 m
7	03,38 h		0,53 m	**17**	00,59 h		-0,16 m	**27**	03,31 h	4,39 m	
	09,47 h	4,46 m			06,48 h	5,25 m			09,53 h		-0,46 m
	16,28 h		0,10 m		13,17 h		-0,11 m		15,41 h	4,62 m	
	22,30 h	4,61 m			18,58 h	5,60 m			22,13 h		-0,43 m
8	04,46 h		0,39 m	**18**	01,35 h		0,21 m	**28**	04,04 h	4,52 m	
D	10,55 h	4,45 m			07,29 h	4,86 m			10,32 h		-0,53 m
D	17,26 h		0,20 m		14,20 h		-0,31 m		16,17 h	4,74 m	
	23,37 h	4,93 m			19,56 h	5,27 m			22,41 h		-0,30 m
9	05,58 h		0,43 m	**19**	02,04 h		0,52 m	**29**	04,33 h	4,67 m	
	---				08,14 h	5,31 m			11,13 h		-0,53 m
	12,02 h	4,87 m			15,08 h		0,08 m		16,46 h	4,79 m	
	18,35 h		0,20 m		20,45 h	5,00 m			23,10 h		-0,24 m
10	00,42 h	5,18 m		**20**	03,22 h		0,01 m	**30 S**	05,04 h	4,76 m	
	06,50 h		0,41 m		09,20 h	4,68 m		**S**	11,44 h		-0,40 m
	13,13 h	5,09 m			15,16 h		0,78 m		17,17 h	4,96 m	
	19,40 h		0,14 m		21,33 h	5,40 m			23,43 h		-0,13 m
								31	05,34 h	4,85 m	

									12,14 h		-0,39 m
									17,50 h	5,03 m	

Hoogste H.W. = 5.60 op 17/12 PM Laagste H.W. = 4.18 op 13/12 PM
Hoogste L.W. = 1.20 op 22/12 AM Laagste L.W. = -1.23 op 13/12 AM

Gemiddeld HOOGWATER = 4.87 met 60 waarnemingen op 60
Gemiddeld LAAGWATER = -0.01 met 59 waarnemingen op 59

Gemiddelde duur van de Stijging = 5.51 h met 60 waarnemingen op 60
Gemiddelde duur van de Daling = 6.34 h met 59 waarnemingen op 59

S = Springtij H.W. en -L.W.
D = Doodtij H.W. en -L.W.

TIJDEN (h.min) IN M.E.T. HOOGTEN (meter) t.o.v. T.A.W.

Vlaamse Overheid

Waterbouwkundig Laboratorium

Tijregistratie van de ***SCHELDE*** ***LIEFKENSHOEK*** ***JANUARI 2008***

dag	tijdstip M.E.T.	hoogte in meter H.W.	hoogte in meter L.W.	dag	tijdstip M.E.T.	hoogte in meter H.W.	hoogte in meter L.W.	dag	tijdstip M.E.T.	hoogte in meter H.W.	hoogte in meter L.W.
1	03,04 h		0,48 m	**11**	05,06 h	5,49 m		**21**	02,09 h	5,48 m	
	09,11 h	4,74 m			12,00 h		-0,18 m		08,53 h		0,38 m
	16,11 h		-0,04 m		17,17 h	5,76 m			14,27 h	5,81 m	
	21,58 h	4,30 m			---				21,15 h		0,49 m
2	04,13 h		0,20 m	**12**	00,02 h		0,31 m	**22**	03,01 h	5,98 m	
	10,00 h	4,08 m			05,43 h	5,78 m			09,59 h		0,35 m
	##.##		-0,06 m		12,44 h		0,28 m		15,23 h	5,86 m	
D	##.##	3,96 m			17,56 h	5,74 m			22,24 h		-0,13 m
3 D	##.##		0,20 m	**13**	00,52 h		0,10 m	**23**	03,59 h	5,27 m	
	##.##	3,82 m			06,21 h	5,39 m			10,57 h		-0,54 m
	18,00 h		0,06 m		13,42 h		-0,50 m		16,06 h	5,72 m	
	23,58 h	4,22 m			18,34 h	5,04 m			23,06 h		-0,08 m
4	06,31 h		0,37 m	**14**	01,35 h		-0,30 m	**24**	04,32 h	5,56 m	
	---				06,58 h	4,94 m			11,33 h		-0,33 m
	12,19 h	4,30 m			14,06 h		-0,38 m		16,52 h	6,11 m	
	19,03 h		0,04 m		19,14 h	5,17 m			23,30 h		0,42 m
5	00,52 h	4,03 m		**15**	01,57 h		0,20 m	**25 S**	05,18 h	5,81 m	
	07,21 h		0,15 m		07,36 h	5,27 m		**S**	12,40 h		-0,64 m
	13,16 h	4,60 m			14,53 h		-0,19 m		17,32 h	5,86 m	
	20,03 h		0,46 m		19,52 h	4,90 m			23,57 h		0,61 m
6	01,54 h	5,02 m		**16**	02,13 h		0,65 m	**26**	05,53 h	5,74 m	
	08,16 h		0,80 m		08,17 h	5,47 m			---		
	14,15 h	5,25 m			15,29 h		0,36 m		12,41 h		-0,14 m
	20,54 h		0,31 m		21,04 h	5,49 m			18,09 h	5,89 m	
7	02,48 h	4,91 m		**17**	03,43 h		0,54 m	**27**	00,32 h		0,57 m
	09,36 h		0,35 m		09,34 h	4,97 m			06,32 h	5,78 m	
	14,47 h	5,55 m			16,35 h		-0,08 m		13,34 h		-0,06 m
	21,10 h		1,00 m		22,40 h	4,72 m			18,48 h	5,64 m	
8	03,10 h	5,46 m		**18**	04,23 h		1,08 m	**28**	01,21 h		0,21 m
	10,03 h		0,15 m	**D**	10,32 h	5,21 m			07,12 h	5,37 m	
	15,34 h	5,39 m		**D**	17,37 h		0,39 m		14,05 h		-0,30 m
	22,19 h		0,08 m		23,26 h	5,17 m			19,30 h	5,19 m	
9	03,55 h	5,01 m		**19**	06,21 h		0,84 m	**29**	01,52 h		0,14 m
	11,06 h		-0,35 m		---				07,47 h	5,18 m	
	16,05 h	5,02 m			12,09 h	5,52 m			14,32 h		-0,02 m
	22,51 h		-0,15 m		19,12 h		0,83 m		20,07 h	5,16 m	
10	04,26 h	5,39 m		**20**	00,53 h	5,28 m		**30**	02,38 h		0,23 m
	11,19 h		-0,01 m		07,44 h		0,50 m		08,27 h	5,12 m	
S	16,36 h	5,47 m			13,30 h	5,31 m			14,37 h		0,44 m
S	23,40 h		-0,09 m		20,25 h		0,30 m		20,44 h	4,88 m	
								31	03,07 h		0,36 m
									09,00 h	4,22 m	
									15,45 h		0,12 m
									21,47 h	4,56 m	

Hoogste H.W. = 6.11 op 24/1 PM Laagste H.W. = 3.82 op 3/1 AM
Hoogste L.W. = 1.08 op 18/1 AM Laagste L.W. = -0.64 op 25/1 PM

Gemiddeld HOOGWATER = 5.19 met 60 waarnemingen op 60
Gemiddeld LAAGWATER = 0.18 met 60 waarnemingen op 60

Gemiddelde duur van de Stijging = 5.38 h met 58 waarnemingen op 60
Gemiddelde duur van de Daling = 6.46 h met 57 waarnemingen op 60

S = Springtij H.W. en -L.W.
D = Doodtij H.W. en -L.W.

TIJDEN (h.min) IN M.E.T. HOOGTEN (meter) t.o.v. T.A.W.

Vlaamse Overheid

Waterbouwkundig Laboratorium

Tijregistratie van de ***SCHELDE*** ***LIEFKENSHOEK*** ***FEBRUARI 2008***

dag	tijdstip M.E.T.	hoogte in meter H.W.	hoogte in meter L.W.	dag	tijdstip M.E.T.	hoogte in meter H.W.	hoogte in meter L.W.	dag	tijdstip M.E.T.	hoogte in meter H.W.	hoogte in meter L.W.
1	*04,11 h*		*1,60 m*	**11**	*00,35 h*		*-0,25 m*	**21**	*03,44 h*	*5,49 m*	
D	*09,48 h*	*4,92 m*			*06,11 h*	*5,56 m*			*10,37 h*		*-0,28 m*
D	*16,02 h*		*1,58 m*		*##.##*		*-0,58 m*		*15,53 h*	*5,71 m*	
	23,18 h	*5,01 m*			*##.##*	*5,50 m*			*22,40 h*		*0,14 m*
2	*06,00 h*		*2,21 m*	**12**	*##.##*		*-0,28 m*	**22**	*04,16 h*	*5,74 m*	
	11,27 h	*3,78 m*			*##.##*	*5,41 m*			*10,58 h*		*0,13 m*
	17,49 h		*0,73 m*		*##.##*		*-0,49 m*		*16,26 h*	*6,08 m*	
	---				*##.##*	*5,35 m*			*23,23 h*		*0,34 m*
3	*00,23 h*	*4,05 m*		**13**	*##.##*		*-0,03 m*	**23**	*04,54 h*	*6,13 m*	
	06,40 h		*0,45 m*		*##.##*	*5,38 m*			*11,50 h*		*-0,02 m*
	12,40 h	*4,09 m*			*14,28 h*		*-0,36 m*	**S**	*17,08 h*	*5,73 m*	
	19,18 h		*0,14 m*		*19,55 h*	*5,12 m*			---		
4	*01,10 h*	*4,31 m*		**14**	*02,26 h*		*-0,10 m*	**24 S**	*00,11 h*		*-0,28 m*
	07,51 h		*0,26 m*		*08,18 h*	*5,03 m*			*05,33 h*	*5,57 m*	
	13,48 h	*4,88 m*			*15,07 h*		*-0,23 m*		*12,18 h*		*-0,22 m*
	20,24 h		*0,53 m*		*20,50 h*	*4,74 m*			*17,40 h*	*5,76 m*	
5	*02,13 h*	*4,83 m*		**15**	*03,14 h*		*-0,05 m*	**25**	*00,20 h*		*0,11 m*
	09,14 h		*-0,17 m*		*09,14 h*	*4,63 m*			*06,00 h*	*5,81 m*	
	14,31 h	*4,88 m*			*15,57 h*		*-0,15 m*		*12,56 h*		*-0,14 m*
	20,55 h		*0,42 m*		*21,56 h*	*4,28 m*			*18,16 h*	*5,45 m*	
6	*02,54 h*	*5,50 m*		**16**	*04,18 h*		*0,04 m*	**26**	*01,04 h*		*-0,12 m*
	09,23 h		*0,73 m*	**D**	*10,28 h*	*4,32 m*			*06,28 h*	*5,06 m*	
	15,15 h	*5,93 m*		**D**	*17,21 h*		*-0,05 m*		*12,57 h*		*0,08 m*
	21,52 h		*0,42 m*		*23,41 h*	*4,12 m*			*18,36 h*	*5,75 m*	
7	*03,49 h*	*5,46 m*		**17**	*05,56 h*		*0,10 m*	**27**	*01,15 h*		*0,58 m*
	10,47 h		*-0,43 m*		---				*07,01 h*	*5,77 m*	
	15,55 h	*5,24 m*			*12,11 h*	*4,66 m*			*13,28 h*		*0,68 m*
	22,49 h		*-0,55 m*		*18,48 h*		*0,27 m*		*19,16 h*	*5,43 m*	
8	*04,21 h*	*5,51 m*		**18**	*01,03 h*	*4,62 m*		**28**	*01,54 h*		*0,27 m*
	11,13 h		*-0,27 m*		*07,38 h*		*0,05 m*		*07,38 h*	*5,00 m*	
	16,29 h	*5,44 m*			*13,30 h*	*5,03 m*			*14,09 h*		*0,10 m*
	23,26 h		*-0,39 m*		*20,24 h*		*0,05 m*		*19,55 h*	*4,85 m*	
9	*04,58 h*	*5,53 m*		**19**	*02,14 h*	*4,88 m*		**29**	*02,06 h*		*0,41 m*
	11,44 h		*-0,30 m*		*08,55 h*		*-0,24 m*		*08,06 h*	*4,97 m*	
S	*17,04 h*	*5,83 m*			*14,31 h*	*5,24 m*			*14,46 h*		*0,52 m*
	---				*21,20 h*		*-0,10 m*		*20,19 h*	*4,52 m*	
10 S	*00,04 h*		*-0,31 m*	**20**	*03,02 h*	*5,19 m*		**30**			
	05,36 h	*5,61 m*			*09,55 h*		*-0,34 m*				
	12,29 h		*-0,50 m*		*15,13 h*	*5,61 m*					
	17,45 h	*5,76 m*			*22,07 h*		*-0,04 m*				
								31			

Hoogste H.W. = 6.13 op 23/2 AM Laagste H.W. = 3.78 op 2/2 AM

Hoogste L.W. = 2.21 op 2/2 AM Laagste L.W. = -0.58 op 663/2 PM

Gemiddeld HOOGWATER = 5.18 met 56 waarnemingen op 56

Gemiddeld LAAGWATER = 0.10 met 56 waarnemingen op 56

Gemiddelde duur van de Stijging = 5.43 h met 52 waarnemingen op 56

Gemiddelde duur van de Daling = 6.41 h met 51 waarnemingen op 56

S = Springtij H.W. en -L.W.

D = Doodtij H.W. en -L.W.

TIJDEN (h.min) IN M.E.T. HOOGTEN (meter) t.o.v. T.A.W.

Vlaamse Overheid

Waterbouwkundig Laboratorium

Tijregistratie van de ***SCHELDE*** ***LIEFKENSHOEK*** ***MAART 2008***

dag	tijdstip M.E.T.	hoogte in meter H.W.	hoogte in meter L.W.	dag	tijdstip M.E.T.	hoogte in meter H.W.	hoogte in meter L.W.	dag	tijdstip M.E.T.	hoogte in meter H.W.	hoogte in meter L.W.
1	02,36 h		1,26 m	**11**	05,06 h	6,24 m		**21**	03,03 h	6,34 m	
	09,35 h	5,94 m			---				09,56 h		0,86 m
	15,03 h		2,47 m		12,35 h		0,15 m		15,28 h	6,95 m	
	21,22 h	4,61 m			17,49 h	5,96 m			22,13 h		0,91 m
2	04,58 h		1,55 m	**12**	00,46 h		0,51 m	**22**	03,48 h	6,27 m	
D	10,48 h	4,40 m			05,58 h	6,51 m			10,38 h		0,13 m
D	17,15 h		1,12 m		13,01 h		0,99 m		16,07 h	6,04 m	
	23,19 h	4,39 m			18,22 h	6,37 m			22,46 h		0,09 m
3	05,43 h		0,86 m	**13**	01,20 h		0,79 m	**23**	04,33 h	5,66 m	
	---				06,45 h	6,27 m			11,23 h		-0,46 m
	12,20 h	4,95 m			13,53 h		0,32 m		16,36 h	5,84 m	
	18,34 h		1,15 m		19,23 h	5,61 m			23,25 h		0,04 m
4	00,44 h	4,59 m		**14**	02,23 h		-0,12 m	**24 S**	04,56 h	5,99 m	
	07,23 h		0,54 m		07,40 h	5,56 m		**S**	11,43 h		0,12 m
	13,41 h	4,89 m			14,40 h		0,24 m		17,05 h	6,08 m	
	19,18 h		0,74 m		20,26 h	5,20 m			23,43 h		0,46 m
5	02,13 h	4,87 m		**15**	03,07 h		0,16 m	**25**	05,26 h	6,36 m	
	08,25 h		0,01 m		08,53 h	5,05 m			---		
	14,29 h	4,89 m			15,36 h		0,19 m		12,07 h		0,47 m
	21,01 h		-0,24 m		21,30 h	4,68 m			17,38 h	6,08 m	
6	02,43 h	5,15 m		**16**	03,58 h		0,44 m	**26**	00,25 h		0,30 m
	09,17 h		0,10 m		10,06 h	5,06 m			05,52 h	5,80 m	
	14,52 h	5,63 m			16,54 h		0,82 m		12,49 h		-0,04 m
	21,44 h		0,04 m	**D**	23,15 h	4,52 m			18,11 h	5,48 m	
7	03,17 h	5,34 m		**17 D**	05,46 h		0,45 m	**27**	00,52 h		0,03 m
	10,19 h		-0,37 m		---				06,23 h	5,39 m	
	15,22 h	5,68 m			12,11 h	4,97 m			13,16 h		0,03 m
	22,10 h		-0,01 m		18,24 h		0,49 m		18,41 h	5,26 m	
8	03,45 h	5,68 m		**18**	00,53 h	4,98 m		**28**	01,23 h		0,18 m
	10,54 h		-0,34 m		07,28 h		0,15 m		06,51 h	5,12 m	
	15,56 h	5,80 m			13,30 h	5,49 m			13,50 h		0,08 m
	23,08 h		-0,37 m		19,55 h		0,38 m		19,04 h	4,27 m	
9	04,17 h	5,64 m		**19**	01,57 h	5,40 m		**29**	01,13 h		0,66 m
	11,20 h		-0,34 m		08,40 h		0,18 m		07,16 h	5,08 m	
	16,29 h	6,20 m			14,20 h	5,74 m			13,50 h		0,91 m
	23,30 h		0,03 m		20,53 h		0,27 m		19,44 h	4,76 m	
10 S	04,53 h	5,89 m		**20**	02,46 h	5,48 m		**30**	02,38 h		0,44 m
S	12,29 h		-0,96 m		09,35 h		-0,22 m		07,59 h	4,23 m	
	16,59 h	5,25 m			14,58 h	5,73 m			14,23 h		0,67 m
	23,51 h		-0,13 m		21,32 h		0,38 m		20,34 h	4,53 m	
								31	02,49 h		0,98 m
									09,22 h	4,50 m	
									15,58 h		0,84 m
									22,25 h	3,92 m	

Hoogste H.W. = 6.95 op 21/3 PM Laagste H.W. = 3.92 op 31/3 PM
Hoogste L.W. = 2.47 op 1/3 PM Laagste L.W. = -0.96 op 10/3 PM

Gemiddeld HOOGWATER = 5.41 met 60 waarnemingen op 60
Gemiddeld LAAGWATER = 0.36 met 60 waarnemingen op 60

Gemiddelde duur van de Stijging = 5.43 h met 60 waarnemingen op 60 **S** = Springtij H.W. en -L.W.
Gemiddelde duur van de Daling = 6.43 h met 60 waarnemingen op 60 **D** = Doodtij H.W. en -L.W.

TIJDEN (h.min) IN M.E.T. HOOGTEN (meter) t.o.v. T.A.W.

Vlaamse Overheid

Waterbouwkundig Laboratorium

Tijregistratie van de ***SCHELDE*** ***LIEFKENSHOEK*** ***APRIL 2008***

dag	tijdstip M.E.T.	hoogte in meter H.W.	hoogte in meter L.W.	dag	tijdstip M.E.T.	hoogte in meter H.W.	hoogte in meter L.W.	dag	tijdstip M.E.T.	hoogte in meter H.W.	hoogte in meter L.W.
1	04,58 h		0,52 m	**11**	01,18 h		-0,16 m	**21**	03,55 h	5,64 m	
D	11,16 h	4,06 m			06,48 h	5,66 m			10,47 h		-0,24 m
D	17,48 h		0,64 m		13,45 h		-0,04 m		16,13 h	5,66 m	
	23,59 h	4,51 m			19,20 h	5,42 m			22,57 h		-0,05 m
2	06,26 h		0,92 m	**12**	02,08 h		-0,01 m	**22**	04,29 h	5,66 m	
	---				07,43 h	5,33 m			11,21 h		-0,21 m
	12,44 h	5,20 m			14,37 h		0,24 m	**S**	16,47 h	5,61 m	
	19,26 h		0,49 m		20,14 h	5,07 m		**S**	23,35 h		-0,17 m
3	01,20 h	4,85 m		**13**	03,02 h		0,09 m	**23**	05,00 h	5,55 m	
	08,01 h		-0,02 m		08,56 h	5,14 m			11,53 h		-0,21 m
	13,47 h	5,12 m			15,29 h		0,45 m		17,14 h	5,48 m	
	20,17 h		-0,02 m		21,37 h	4,70 m			---		
4	02,07 h	5,09 m		**14**	04,23 h		0,25 m	**24**	00,02 h		-0,15 m
	08,56 h		-0,38 m		10,22 h	4,99 m			05,31 h	5,43 m	
	14,20 h	5,41 m			16,57 h		0,54 m		12,15 h		-0,05 m
	20,55 h		-0,01 m		23,15 h	4,62 m			17,47 h	5,45 m	
5	02,38 h	5,58 m		**15**	05,48 h		0,18 m	**25**	00,33 h		-0,04 m
	09,29 h		-0,28 m	**D**	11,56 h	4,95 m			06,04 h	5,32 m	
	14,55 h	6,01 m		**D**	18,35 h		0,26 m		12,38 h		0,20 m
	21,35 h		0,18 m		---				18,20 h	5,16 m	
6	03,20 h	5,96 m		**16**	00,35 h	4,66 m		**26**	01,03 h		-0,09 m
	10,20 h		-0,34 m		07,23 h		-0,17 m		06,41 h	5,00 m	
	15,35 h	6,00 m			13,09 h	5,01 m			13,12 h		0,07 m
	22,25 h		-0,22 m		19,41 h		0,07 m		18,59 h	4,83 m	
7	03,53 h	5,87 m		**17**	01,36 h	4,87 m		**27**	01,28 h		0,02 m
	11,04 h		-0,53 m		08,17 h		-0,32 m		07,16 h	5,08 m	
	16,09 h	5,95 m			14,01 h	5,17 m			13,33 h		0,55 m
	23,13 h		-0,35 m		20,29 h		-0,09 m		19,33 h	4,76 m	
8	04,27 h	5,86 m		**18**	02,25 h	4,98 m		**28**	02,02 h		0,30 m
	11,47 h		-0,66 m		08,56 h		-0,45 m		08,06 h	4,88 m	
S	16,51 h	5,84 m			14,40 h	5,25 m			14,27 h		0,68 m
S	23,49 h		-0,42 m		21,14 h		-0,12 m		20,26 h	4,57 m	
9	05,07 h	5,89 m		**19**	02,56 h	5,34 m		**29**	02,56 h		0,54 m
	---				09,44 h		-0,39 m		09,06 h	4,58 m	
	12,22 h		-0,43 m		15,08 h	5,62 m			15,30 h		0,82 m
	17,38 h	5,92 m			21,55 h		-0,04 m		21,44 h	4,39 m	
10	00,26 h		-0,19 m	**20**	03,22 h	5,64 m		**30**	04,02 h		0,58 m
	05,55 h	5,96 m			10,22 h		-0,30 m		10,29 h	4,52 m	
	13,02 h		-0,23 m		15,40 h	5,57 m			17,15 h		0,75 m
	18,29 h	5,68 m			22,27 h		-0,13 m	**D**	22,55 h	4,67 m	
								31			

Hoogste H.W. = 6.01 op 5/4 PM Laagste H.W. = 4.06 op 1/4 AM
Hoogste L.W. = 0.92 op 2/4 AM Laagste L.W. = -0.66 op 8/4 AM

Gemiddeld HOOGWATER = 5.26 met 58 waarnemingen op 58
Gemiddeld LAAGWATER = 0.03 met 58 waarnemingen op 58

Gemiddelde duur van de Stijging = 5.42 h met 58 waarnemingen op 58
Gemiddelde duur van de Daling = 6.43 h met 58 waarnemingen op 58

S = Springtij H.W. en -L.W.
D = Doodtij H.W. en -L.W.

TIJDEN (h.min) IN M.E.T. HOOGTEN (meter) t.o.v. T.A.W.

Vlaamse Overheid

Waterbouwkundig Laboratorium

Tijregistratie van de ***SCHELDE*** ***LIEFKENSHOEK*** ***MEI 2008***

dag	tijdstip M.E.T.	hoogte in meter H.W.	hoogte in meter L.W.	dag	tijdstip M.E.T.	hoogte in meter H.W.	hoogte in meter L.W.	dag	tijdstip M.E.T.	hoogte in meter H.W.	hoogte in meter L.W.
1 D	05,55 h		0,36 m	11	02,11 h		-0,26 m	21	04,10 h	5,35 m	
	11,52 h	4,83 m			07,45 h	5,40 m			10,46 h		-0,11 m
	18,34 h		0,32 m		14,23 h		0,18 m		16,26 h	5,42 m	
	---				20,21 h	5,01 m			23,13 h		-0,13 m
2	00,22 h	4,83 m		12	03,07 h		-0,17 m	22	04,40 h	5,39 m	
	07,11 h		-0,01 m		08,52 h	5,15 m			11,21 h		-0,07 m
	12,52 h	5,29 m			15,19 h		0,38 m	S	16,56 h	5,34 m	
	19,34 h		0,12 m		21,27 h	4,78 m		S	23,45 h		-0,18 m
3	01,19 h	5,13 m		13	04,13 h		-0,07 m	23	05,10 h	5,43 m	
	08,12 h		-0,33 m		10,07 h	5,02 m			11,49 h		0,09 m
	13,44 h	5,42 m			16,31 h		0,41 m		17,29 h	5,30 m	
	20,25 h		-0,15 m		22,44 h	4,67 m			---		
4	02,05 h	5,26 m		14	05,22 h		-0,06 m	24	00,16 h		-0,14 m
	09,04 h		-0,55 m	D	11,22 h	4,97 m			05,48 h	5,31 m	
	14,24 h	5,63 m		D	17,46 h		0,34 m		12,20 h		0,11 m
	21,16 h		-0,22 m		23,56 h	4,82 m			18,07 h	5,21 m	
5	02,47 h	5,58 m		15	06,35 h		-0,04 m	25	00,44 h		-0,12 m
	09,49 h		-0,56 m		---				06,25 h	5,24 m	
	15,09 h	5,80 m			12,26 h	5,14 m			12,55 h		0,23 m
	21,59 h		-0,31 m		18,50 h		0,35 m		18,43 h	5,08 m	
6	03,31 h	5,73 m		16	00,49 h	5,10 m		26	01,32 h		-0,06 m
	10,36 h		-0,62 m		07,35 h		0,02 m		07,05 h	4,98 m	
	15,52 h	5,82 m			13,16 h	5,29 m			13,31 h		0,17 m
	22,50 h		-0,42 m		19,49 h		0,27 m		19,28 h	4,85 m	
7	04,16 h	5,85 m		17	01,39 h	5,23 m		27	02,08 h		-0,11 m
	11,23 h		-0,54 m		08,17 h		-0,04 m		07,53 h	5,08 m	
	16,40 h	5,81 m			14,02 h	5,39 m			14,20 h		0,36 m
	23,38 h		-0,42 m		20,38 h		0,18 m		20,16 h	4,70 m	
8 S	05,02 h	5,89 m		18	02,20 h	5,28 m		28	02,59 h		0,00 m
	---				09,01 h		-0,09 m		08,51 h	4,82 m	
S	12,07 h		-0,38 m		14,43 h	5,40 m			15,20 h		0,32 m
	17,31 h	5,71 m			21,17 h		0,02 m		21,10 h	4,71 m	
9	00,29 h		-0,42 m	19	03,02 h	5,37 m		29	04,03 h		0,00 m
	05,50 h	5,81 m			09,36 h		-0,10 m		09,56 h	4,85 m	
	12,51 h		-0,18 m		15,18 h	5,42 m			16,21 h		0,42 m
	18,23 h	5,53 m			21,55 h		-0,09 m		22,22 h	4,79 m	
10	01,20 h		-0,36 m	20	03,36 h	5,36 m		30	05,10 h		0,09 m
	06,44 h	5,66 m			10,13 h		-0,14 m	D	11,09 h	5,12 m	
	13,34 h		0,03 m		15,52 h	5,38 m		D	17,32 h		0,41 m
	19,19 h	5,33 m			22,34 h		-0,17 m		23,32 h	4,95 m	
								31	06,20 h		-0,03 m

									12,13 h	5,23 m	
									18,44 h		0,26 m

Hoogste H.W. = 5.89 op 8/5 AM Laagste H.W. = 4.67 op 13/5 PM

Hoogste L.W. = 0.42 op 29/5 PM Laagste L.W. = -0.62 op 6/5 AM

Gemiddeld HOOGWATER = 5.26 met 59 waarnemingen op 59

Gemiddeld LAAGWATER = -0.04 met 60 waarnemingen op 60

Gemiddelde duur van de Stijging = 5.42 h met 59 waarnemingen op 59

Gemiddelde duur van de Daling = 6.43 h met 60 waarnemingen op 60

S = Springtij H.W. en -L.W.

D = Doodtij H.W. en -L.W.

TIJDEN (h.min) IN M.E.T. HOOGTEN (meter) t.o.v. T.A.W.

Vlaamse Overheid

Waterbouwkundig Laboratorium

Tijregistratie van de ***SCHELDE*** ***LIEFKENSHOEK*** ***JUNI 2008***

dag	tijdstip M.E.T.	hoogte in meter H.W.	hoogte in meter L.W.	dag	tijdstip M.E.T.	hoogte in meter H.W.	hoogte in meter L.W.	dag	tijdstip M.E.T.	hoogte in meter H.W.	hoogte in meter L.W.
1	00,36 h	5,20 m		**11**	03,51 h		-0,11 m	**21 S**	05,00 h	5,39 m	
	07,26 h		-0,16 m		09,36 h	5,10 m		**S**	11,34 h		0,08 m
	13,06 h	5,40 m			15,44 h		0,56 m		17,20 h	5,31 m	
	19,44 h		0,11 m		21,58 h	4,91 m			---		
2	01,30 h	5,37 m		**12**	04,45 h		-0,01 m	**22**	00,12 h		-0,22 m
	08,27 h		-0,32 m		10,32 h	4,94 m			05,37 h	5,23 m	
	13,59 h	5,55 m			16,40 h		0,62 m		12,10 h		0,10 m
	20,47 h		-0,03 m	**D**	22,57 h	4,98 m			17,53 h	5,26 m	
3	02,20 h	5,59 m		**13 D**	05,33 h		0,24 m	**23**	00,47 h		-0,04 m
	09,22 h		-0,28 m		11,31 h	4,91 m			06,09 h	5,36 m	
	14,48 h	5,76 m			17,52 h		0,49 m		12,32 h		0,57 m
	21,42 h		-0,12 m		23,57 h	4,83 m			18,32 h	5,41 m	
4	03,08 h	5,79 m		**14**	06,40 h		0,11 m	**24**	01,28 h		-0,19 m
	10,14 h		-0,21 m		---				06,54 h	5,17 m	
	15,37 h	5,79 m			12,31 h	4,91 m			13,26 h		0,05 m
	22,39 h		-0,24 m		19,00 h		0,40 m		19,13 h	5,13 m	
5	03,58 h	5,82 m		**15**	00,49 h	4,91 m		**25**	02,03 h		-0,28 m
	11,02 h		-0,20 m		07,33 h		0,18 m		07,34 h	5,18 m	
	16,31 h	5,71 m			13,26 h	5,08 m			14,04 h		0,32 m
	23,35 h		-0,31 m		19,55 h		0,37 m		19,52 h	5,21 m	
6 S	04,52 h	5,87 m		**16**	01,44 h	5,12 m		**26**	02,49 h		-0,08 m
S	11,52 h		-0,08 m		08,22 h		0,23 m		08,19 h	5,07 m	
	17,27 h	5,70 m			14,13 h	5,14 m			14,44 h		0,37 m
	---				20,51 h		0,09 m		20,46 h	5,05 m	
7	00,26 h		-0,22 m	**17**	02,31 h	5,09 m		**27**	03,34 h		0,20 m
	05,42 h	5,87 m			09,12 h		0,05 m		09,12 h	5,30 m	
	12,40 h		0,07 m		14,53 h	5,12 m			15,45 h		0,48 m
	18,19 h	5,52 m			21,35 h		0,01 m		21,37 h	5,03 m	
8	01,24 h		-0,40 m	**18**	03,04 h	5,30 m		**28**	04,27 h		0,26 m
	06,39 h	5,56 m			09,49 h		0,21 m		10,22 h	5,01 m	
	13,27 h		0,06 m		15,28 h	5,23 m			16,48 h		0,40 m
	19,13 h	5,31 m			22,20 h		-0,04 m	**D**	22,44 h	4,95 m	
9	02,08 h		-0,28 m	**19**	03,45 h	5,28 m		**29 D**	05,38 h		0,06 m
	07,35 h	5,43 m			10,27 h		0,17 m		11,27 h	5,11 m	
	14,17 h		0,10 m		16,00 h	5,42 m			18,01 h		0,35 m
	20,08 h	5,03 m			22,56 h		0,04 m		23,55 h	5,13 m	
10	02,57 h		-0,32 m	**20**	04,16 h	5,50 m		**30**	06,45 h		0,05 m
	08,34 h	5,29 m			10,58 h		0,23 m		---		
	14,49 h		0,57 m		16,43 h	5,39 m			12,41 h	5,26 m	
	21,00 h	5,02 m			23,29 h		-0,12 m		19,11 h		0,20 m
								31			

Hoogste H.W. = 5.87 op 6/6 AM Laagste H.W. = 4.83 op 13/6 PM
Hoogste L.W. = 0.62 op 12/6 PM Laagste L.W. = -0.40 op 8/6 AM

Gemiddeld HOOGWATER = 5.28 met 58 waarnemingen op 58
Gemiddeld LAAGWATER = 0.07 met 58 waarnemingen op 58

Gemiddelde duur van de Stijging = 5.41 h met 58 waarnemingen op 58 **S** = Springtij H.W. en -L.W.
Gemiddelde duur van de Daling = 6.44 h met 58 waarnemingen op 58 **D** = Doodtij H.W. en -L.W.

TIJDEN (h.min) IN M.E.T. HOOGTEN (meter) t.o.v. T.A.W.

Vlaamse Overheid

Waterbouwkundig Laboratorium

Tijregistratie van de ***SCHELDE*** ***LIEFKENSHOEK*** ***JULI 2008***

dag	tijdstip M.E.T.	hoogte in meter H.W.	hoogte in meter L.W.	dag	tijdstip M.E.T.	hoogte in meter H.W.	hoogte in meter L.W.	dag	tijdstip M.E.T.	hoogte in meter H.W.	hoogte in meter L.W.
1	01,04 h	5,17 m		**11**	03,50 h		0,07 m	**21**	05,15 h	5,98 m	
	08,02 h		-0,24 m		09,25 h	4,97 m			11,37 h		0,74 m
	13,46 h	5,18 m			15,43 h		0,63 m		17,37 h	6,03 m	
	20,29 h		-0,13 m		21,40 h	5,00 m					
2	02,11 h	5,39 m		**12**	04,26 h		0,51 m	**22**	##.##		-0,07 m
	09,01 h		-0,11 m	**D**	10,18 h	4,89 m			##.##	5,54 m	
	14,39 h	5,54 m		**D**	16,42 h		0,75 m		##.##		-0,01 m
	21,34 h		-0,09 m		22,49 h	4,71 m			##.##	5,36 m	
3	03,04 h	5,76 m		**13**	05,23 h		0,43 m	**23**	##.##		-0,41 m
	10,05 h		-0,06 m		11,28 h	4,71 m			##.##	5,32 m	
	15,31 h	5,65 m			17,59 h		0,59 m		##.##		-0,11 m
	22,33 h		-0,23 m		---				##.##	5,24 m	
4	03,50 h	5,80 m		**14**	00,01 h	4,65 m		**24**	##.##		-0,49 m
	10,49 h		-0,04 m		06,41 h		0,28 m		##.##	5,19 m	
	16,22 h	5,64 m			12,48 h	4,66 m			13,47 h		-0,06 m
	23,30 h		-0,46 m		19,09 h		0,47 m		19,32 h	5,19 m	
5	04,41 h	5,76 m		**15**	01,10 h	4,76 m		**25**	02,29 h		-0,42 m
	11,40 h		-0,21 m		07,44 h		0,31 m		07,57 h	5,10 m	
S	17,05 h	5,64 m			13,48 h	4,72 m			14,31 h		0,12 m
	---				20,12 h		0,30 m		20,09 h	5,25 m	
6 S	00,21 h		-0,50 m	**16**	02,10 h	5,14 m		**26**	03,04 h		-0,18 m
	05,29 h	5,79 m			08,39 h		0,31 m		08,42 h	5,11 m	
	12,29 h		-0,04 m		14,36 h	5,10 m			15,10 h		0,31 m
	17,57 h	5,63 m			21,07 h		0,13 m		21,02 h	5,13 m	
7	01,10 h		-0,48 m	**17**	02,55 h	5,16 m		**27**	03,57 h		-0,01 m
	06,10 h	5,60 m			09,22 h		0,17 m		09,42 h	4,94 m	
	13,06 h		0,14 m		15,13 h	5,16 m			16,14 h		0,30 m
	18,35 h	5,63 m			22,00 h		-0,01 m		22,03 h	4,91 m	
8	01,49 h		-0,20 m	**18**	03,30 h	5,34 m		**28**	04,52 h		0,09 m
	06,59 h	5,63 m			10,04 h		0,20 m	**D**	10,57 h	4,88 m	
	13,49 h		0,33 m		15,46 h	5,31 m		**D**	17,35 h		0,28 m
	19,28 h	5,65 m			22,38 h		-0,10 m		23,26 h	4,93 m	
9	02,32 h		-0,19 m	**19**	04,05 h	5,37 m		**29**	06,08 h		0,16 m
	07,53 h	5,42 m			10,43 h		0,20 m		---		
	14,37 h		0,30 m		16,17 h	5,59 m			12,16 h	5,00 m	
	20,12 h	5,33 m			23,15 h		0,07 m		19,04 h		0,20 m
10	03,18 h		-0,19 m	**20**	04,36 h	5,76 m		**30**	00,49 h	5,07 m	
	08,34 h	5,08 m			11,11 h		0,39 m		07,48 h		-0,04 m
	15,11 h		0,35 m	**S**	17,01 h	5,74 m			13,36 h	5,10 m	
	20,54 h	5,09 m		S	23,43 h		0,11 m		20,23 h		-0,10 m
								31	02,05 h	5,34 m	
									08,55 h		-0,09 m
									14,37 h	5,30 m	
									21,33 h		-0,26 m

Hoogste H.W. = 6.03 op 21/7 PM Laagste H.W. = 4.65 op 14/7 AM
Hoogste L.W. = 0.75 op 12/7 PM Laagste L.W. = -0.50 op 6/7 AM

Gemiddeld HOOGWATER = 5.28 met 60 waarnemingen op 60
Gemiddeld LAAGWATER = 0.06 met 60 waarnemingen op 60

Gemiddelde duur van de Stijging = 5.41 h met 55 waarnemingen op 60 **S** = Springtij H.W. en -L.W.
Gemiddelde duur van de Daling = 6.46 h met 54 waarnemingen op 60 **D** = Doodtij H.W. en -L.W.

TIJDEN (h.min) IN M.E.T. HOOGTEN (meter) t.o.v. T.A.W.

Vlaamse Overheid

Waterbouwkundig Laboratorium

Tijregistratie van de ***SCHELDE*** ***LIEFKENSHOEK*** ***AUGUSTUS 2008***

dag	tijdstip M.E.T.	hoogte in meter H.W.	hoogte in meter L.W.	dag	tijdstip M.E.T.	hoogte in meter H.W.	hoogte in meter L.W.	dag	tijdstip M.E.T.	hoogte in meter H.W.	hoogte in meter L.W.
1	*02,54 h*	*5,59 m*		**11**	*04,06 h*		*0,99 m*	**21**	*00,49 h*		*-0,41 m*
	09,52 h		*0,11 m*	**D**	*10,16 h*	*4,43 m*			*06,04 h*	*5,65 m*	
	15,23 h	*5,54 m*		**D**	*16,41 h*		*0,86 m*		*12,42 h*		*0,00 m*
	22,30 h		*-0,40 m*		*23,02 h*	*4,45 m*			*18,08 h*	*5,69 m*	
2	*03,47 h*	*5,64 m*		**12**	*05,31 h*		*0,68 m*	**22**	*01,16 h*		*-0,39 m*
	10,45 h		*-0,24 m*		---				*06,35 h*	*5,50 m*	
	16,15 h	*5,56 m*			*12,43 h*	*4,71 m*			*13,17 h*		*0,08 m*
	23,12 h		*-0,28 m*		*18,45 h*		*1,05 m*		*18,51 h*	*5,61 m*	
3	*04,27 h*	*5,89 m*		**13**	*00,32 h*	*4,60 m*		**23**	*01,43 h*		*-0,14 m*
	11,27 h		*-0,06 m*		*06,54 h*		*0,88 m*		*07,20 h*	*5,50 m*	
S	*16,56 h*	*5,73 m*			*13,07 h*	*4,81 m*			*##.##*		*0,27 m*
	---				*19,57 h*		*1,25 m*		*##.##*	*5,37 m*	
4 S	*00,01 h*		*-0,42 m*	**14**	*01,37 h*	*5,08 m*		**24**	*##.##*		*-0,15 m*
	05,13 h	*5,98 m*			*08,14 h*		*0,63 m*		*##.##*	*4,97 m*	
	12,00 h		*0,17 m*		*14,05 h*	*4,98 m*			*##.##*		*0,16 m*
	17,34 h	*5,91 m*			*20,54 h*		*0,07 m*		*##.##*	*4,99 m*	
5	*00,39 h*		*-0,29 m*	**15**	*02,32 h*	*5,18 m*		**25**	*##.##*		*0,37 m*
	05,54 h	*5,85 m*			*09,01 h*		*0,19 m*		*##.##*	*4,99 m*	
	12,43 h		*0,06 m*		*14,50 h*	*5,25 m*			*##.##*		*0,31 m*
	18,17 h	*5,64 m*			*21,39 h*		*-0,10 m*		*##.##*	*4,80 m*	
6	*01,23 h*		*-0,49 m*	**16**	*03,09 h*	*5,31 m*		**26**	*##.##*		*0,64 m*
	06,37 h	*5,51 m*			*09,50 h*		*-0,03 m*	**D**	*##.##*	*4,89 m*	
	13,19 h		*-0,01 m*		*15,29 h*	*5,31 m*		**D**	*##.##*		*0,46 m*
	18,55 h	*5,50 m*			*22,26 h*		*-0,33 m*		*##.##*	*4,68 m*	
7	*01,53 h*		*-0,38 m*	**17**	*03,45 h*	*5,37 m*		**27**	*##.##*		*0,29 m*
	07,30 h	*5,39 m*			*10,27 h*		*-0,12 m*				
	13,46 h		*0,23 m*		*16,01 h*	*5,44 m*			*##.##*	*4,64 m*	
	19,28 h	*5,42 m*			*23,07 h*		*-0,29 m*		*##.##*		*0,25 m*
8	*02,16 h*		*-0,04 m*	**18**	*04,17 h*	*5,60 m*		**28**	*##.##*	*5,17 m*	
	07,53 h	*5,34 m*			*11,04 h*		*-0,04 m*		*##.##*		*0,27 m*
	14,07 h		*0,73 m*		*16,33 h*	*5,51 m*			*##.##*	*4,96 m*	
	20,06 h	*5,33 m*			*23,41 h*		*-0,40 m*		*20,26 h*		*-0,15 m*
9	*02,48 h*		*0,17 m*	**19 S**	*04,44 h*	*5,71 m*		**29**	*02,05 h*	*5,33 m*	
	08,31 h	*4,91 m*		**S**	*11,43 h*		*-0,02 m*		*08,43 h*		*0,10 m*
	14,57 h		*0,33 m*		*17,04 h*	*5,67 m*			*14,32 h*	*5,28 m*	
	20,36 h	*4,69 m*			---				*21,26 h*		*-0,32 m*
10	*03,12 h*		*0,32 m*	**20**	*00,09 h*		*-0,29 m*	**30**	*02,51 h*	*5,53 m*	
	09,05 h	*4,67 m*			*05,26 h*	*5,86 m*			*09,39 h*		*-0,09 m*
	15,07 h		*1,23 m*		*12,11 h*		*0,09 m*		*15,18 h*	*5,36 m*	
	21,29 h	*4,81 m*			*17,43 h*	*5,83 m*			*22,26 h*		*-0,53 m*
								31	*03,34 h*	*5,65 m*	
									10,25 h		*-0,19 m*
									15,56 h	*5,62 m*	
									23,00 h		*-0,34 m*

Hoogste H.W. = 5.98 op 4/8 AM — Laagste H.W. = 4.43 op 11/8 AM

Hoogste L.W. = 1.25 op 13/8 PM — Laagste L.W. = -0.53 op 30/8 PM

Gemiddeld HOOGWATER = 5.30 — met 60 waarnemingen op 60

Gemiddeld LAAGWATER = 0.11 — met 60 waarnemingen op 60

Gemiddelde duur van de Stijging = 5.36 h — met 50 waarnemingen op 60

Gemiddelde duur van de Daling = 6.47 h — met 49 waarnemingen op 60

S = Springtij H.W. en -L.W.

D = Doodtij H.W. en -L.W.

TIJDEN (h.min) IN M.E.T. HOOGTEN (meter) t.o.v. T.A.W.

Vlaamse Overheid

Waterbouwkundig Laboratorium

Tijregistratie van de ***SCHELDE*** ***LIEFKENSHOEK*** ***SEPTEMBER 2008***

dag	tijdstip M.E.T.	hoogte in meter H.W.	hoogte in meter L.W.	dag	tijdstip M.E.T.	hoogte in meter H.W.	hoogte in meter L.W.	dag	tijdstip M.E.T.	hoogte in meter H.W.	hoogte in meter L.W.
1	04,05 h	5,85 m		**11**	00,05 h	4,41 m		**21**	01,34 h		-0,34 m
	11,01 h		0,11 m		06,27 h		0,78 m		07,15 h	5,16 m	
	16,28 h	5,76 m			12,33 h	4,41 m			13,47 h		0,04 m
	23,51 h		-0,54 m		19,30 h		0,38 m		19,32 h	5,31 m	
2 S	04,49 h	5,68 m		**12**	01,21 h	4,91 m		**22**	02,12 h		0,07 m
S	11,41 h		-0,09 m		07,30 h		0,81 m		08,06 h	4,97 m	
	17,03 h	5,75 m			13,34 h	4,99 m			14,38 h		0,13 m
	---				##.##		0,16 m		20,35 h	4,99 m	
3	00,10 h		-0,26 m	**13**	##.##	5,03 m		**23**	03,00 h		0,35 m
	05,12 h	5,75 m			##.##		0,09 m		09,13 h	4,63 m	
	12,07 h		0,12 m		##.##	4,94 m			15,38 h		0,32 m
	17,38 h	5,80 m			##.##		-0,26 m		21,52 h	4,71 m	
4	00,46 h		-0,24 m	**14**	##.##	5,15 m		**24**	04,19 h		0,39 m
	05,51 h	5,43 m			##.##		-0,07 m	**D**	10,45 h	4,21 m	
	12,34 h		0,13 m		##.##	5,09 m		**D**	17,17 h		0,17 m
	18,07 h	5,69 m			##.##		-0,41 m		23,33 h	4,64 m	
5	01,09 h		-0,06 m	**15**	##.##	5,34 m		**25**	06,02 h		0,28 m
	06,29 h	5,44 m			##.##		-0,19 m		---		
	13,15 h		0,05 m		##.##	5,33 m			12,23 h	4,49 m	
	18,44 h	5,34 m			##.##		-0,54 m		19,04 h		-0,07 m
6	01,42 h		-0,12 m	**16**	##.##	5,46 m		**26**	00,59 h	4,86 m	
	06,57 h	5,22 m			##.##		-0,25 m		07,30 h		0,09 m
	13,24 h		0,49 m		##.##	5,45 m			13,31 h	4,78 m	
	19,03 h	5,20 m			##.##		-0,56 m		20,22 h		-0,37 m
7	01,58 h		0,29 m	**17**	##.##	5,54 m		**27**	02,02 h	5,05 m	
	07,31 h	4,86 m			##.##		-0,26 m		08,31 h		-0,06 m
	14,06 h		0,50 m	**S**	##.##	5,53 m			14,21 h	5,16 m	
	19,48 h	4,95 m		**S**	##.##		-0,63 m		21,16 h		-0,35 m
8	02,28 h		0,66 m	**18**	##.##	5,54 m		**28**	02,42 h	5,54 m	
	08,14 h	4,68 m			##.##		-0,30 m		09,15 h		0,19 m
	14,46 h		0,70 m		##.##	5,48 m			15,01 h	5,44 m	
	20,43 h	4,54 m							21,59 h		-0,38 m
9	03,13 h		0,64 m	**19**	##.##		-0,50 m	**29**	03,17 h	5,62 m	
	09,13 h	4,14 m			##.##	5,55 m			09,53 h		0,11 m
	15,38 h		0,74 m		12,25 h		-0,10 m		15,34 h	5,69 m	
D	21,59 h	4,24 m			17,59 h	5,67 m			22,34 h		-0,21 m
10 D	04,35 h		0,94 m	**20**	00,57 h		-0,30 m	**30**	03,46 h	5,77 m	
	10,56 h	4,09 m			06,25 h	5,40 m			10,25 h		0,38 m
	17,54 h		0,77 m		13,12 h		-0,20 m		16,03 h	6,08 m	
	---				18,44 h	5,31 m			23,07 h		0,30 m
								31			

Hoogste H.W. = 6.08 op 30/9 PM Laagste H.W. = 4.09 op 10/9 AM
Hoogste L.W. = 0.94 op 10/9 AM Laagste L.W. = -0.63 op 450/9 PM

Gemiddeld HOOGWATER = 5.17 met 58 waarnemingen op 58
Gemiddeld LAAGWATER = 0.06 met 58 waarnemingen op 58

Gemiddelde duur van de Stijging = 5.43 h met 45 waarnemingen op 58
Gemiddelde duur van de Daling = 6.43 h met 44 waarnemingen op 58

S = Springtij H.W. en -L.W.
D = Doodtij H.W. en -L.W.

TIJDEN (h.min) IN M.E.T. HOOGTEN (meter) t.o.v. T.A.W.

Vlaamse Overheid

Waterbouwkundig Laboratorium

Tijregistratie van de ***SCHELDE*** ***LIEFKENSHOEK*** ***OKTOBER 2008***

dag	tijdstip M.E.T.	hoogte in meter H.W.	hoogte in meter L.W.	dag	tijdstip M.E.T.	hoogte in meter H.W.	hoogte in meter L.W.	dag	tijdstip M.E.T.	hoogte in meter H.W.	hoogte in meter L.W.
1	*04,15 h*	*6,10 m*		**11**	*00,41 h*	*4,68 m*		**21**	*01,44 h*		*0,74 m*
	10,55 h		*0,65 m*		*06,47 h*		*0,55 m*		*07,49 h*	*5,41 m*	
S	*16,23 h*	*6,32 m*			*13,06 h*	*4,80 m*			*14,24 h*		*0,67 m*
S	*23,24 h*		*0,52 m*		*19,44 h*		*0,12 m*		*20,22 h*	*5,33 m*	
2	*04,45 h*	*6,15 m*		**12**	*01,35 h*	*5,21 m*		**22**	*02,46 h*		*0,68 m*
	11,31 h		*0,43 m*		*07,49 h*		*0,37 m*		*09,03 h*	*4,77 m*	
	17,07 h	*6,02 m*			*13,51 h*	*5,08 m*			*15,50 h*		*0,31 m*
	---				*20,41 h*		*-0,23 m*		*21,52 h*	*4,91 m*	
3	*00,05 h*		*0,00 m*	**13**	*02,09 h*	*5,33 m*		**23**	*04,14 h*		*0,52 m*
	05,24 h	*5,66 m*			*08,41 h*		*-0,02 m*		*10,24 h*	*4,30 m*	
	12,03 h		*0,24 m*		*14,26 h*	*5,40 m*			*17,34 h*		*-0,01 m*
	17,47 h	*6,16 m*			*21,11 h*		*0,06 m*	**D**	*23,13 h*	*4,35 m*	
4	*00,21 h*		*0,87 m*	**14**	*02,37 h*	*5,84 m*		**24 D**	*05,40 h*		*0,53 m*
	06,00 h	*5,76 m*			*09,24 h*		*0,14 m*		*11,56 h*	*5,09 m*	
	12,48 h		*0,08 m*		*15,01 h*	*5,67 m*			*18,26 h*		*0,71 m*
	18,11 h	*5,13 m*			*22,04 h*		*-0,35 m*		---		
5	*01,04 h*		*-0,23 m*	**15**	*03,13 h*	*5,69 m*		**25**	*00,23 h*	*5,29 m*	
	06,37 h	*5,20 m*			*10,05 h*		*-0,14 m*		*07,04 h*		*0,35 m*
	12,50 h		*0,79 m*		*15,29 h*	*5,80 m*			*13,12 h*	*4,77 m*	
	18,30 h	*5,64 m*			*22,32 h*		*-0,01 m*		*20,04 h*		*-0,24 m*
6	*01,22 h*		*0,75 m*	**16**	*03,44 h*	*6,09 m*		**26**	*01,24 h*	*4,55 m*	
	07,04 h	*5,02 m*			*10,31 h*		*0,26 m*		*07,08 h*		*0,55 m*
	13,42 h		*0,15 m*		*16,05 h*	*6,29 m*			*13,41 h*	*5,87 m*	
	19,28 h	*4,80 m*			*23,05 h*		*0,13 m*		*20,51 h*		*0,15 m*
7	*01,48 h*		*0,39 m*	**17 S**	*04,29 h*	*6,20 m*		**27**	*02,07 h*	*5,61 m*	
	07,39 h	*4,52 m*		**S**	*11,25 h*		*0,17 m*		*08,32 h*		*0,45 m*
	14,03 h		*0,47 m*		*16,51 h*	*5,96 m*			*14,26 h*	*5,66 m*	
	19,51 h	*4,52 m*			---				*21,19 h*		*0,13 m*
8	*02,18 h*		*0,84 m*	**18**	*00,00 h*		*-0,28 m*	**28**	*02,44 h*	*5,81 m*	
	08,25 h	*4,43 m*			*05,17 h*	*5,70 m*			*09,19 h*		*0,42 m*
	15,04 h		*0,97 m*		*12,10 h*		*-0,11 m*		*15,04 h*	*5,66 m*	
	21,23 h	*4,48 m*			*17,35 h*	*5,76 m*			*21,52 h*		*0,03 m*
9	*03,48 h*		*0,96 m*	**19**	*00,32 h*		*-0,02 m*	**29**	*03,18 h*	*5,70 m*	
	10,26 h	*3,73 m*			*06,02 h*	*5,72 m*			*10,09 h*		*0,11 m*
	16,39 h		*0,57 m*		*12,57 h*		*0,07 m*		*15,44 h*	*5,47 m*	
D	*23,19 h*	*4,29 m*			*18,21 h*	*5,57 m*			*22,32 h*		*-0,12 m*
10 D	*05,59 h*		*0,48 m*	**20**	*01,32 h*		*-0,26 m*	**30**	*03,53 h*	*5,57 m*	
	12,00 h	*4,18 m*			*06,51 h*	*4,86 m*			*10,42 h*		*0,13 m*
	18,35 h		*0,25 m*		*13,28 h*		*0,17 m*		*16,09 h*	*5,63 m*	
	---				*19,07 h*	*5,39 m*			*22,58 h*		*-0,04 m*
								31 S	*04,38 h*	*5,40 m*	
								S	*11,08 h*		*-0,02 m*
									16,46 h	*5,45 m*	
									23,27 h		*-0,02 m*

Hoogste H.W. = 6.32 op 1/10 PM Laagste H.W. = 3.73 op 9/10 AM
Hoogste L.W. = 0.97 op 8/10 PM Laagste L.W. = -0.35 op 14/10 PM

Gemiddeld HOOGWATER = 5.33 met 60 waarnemingen op 60
Gemiddeld LAAGWATER = 0.26 met 60 waarnemingen op 60

Gemiddelde duur van de Stijging = 5.43 h met 60 waarnemingen op 60 **S** = Springtij H.W. en -L.W.
Gemiddelde duur van de Daling = 6.41 h met 60 waarnemingen op 60 **D** = Doodtij H.W. en -L.W.

TIJDEN (h.min) IN M.E.T. HOOGTEN (meter) t.o.v. T.A.W.

Vlaamse Overheid

Waterbouwkundig Laboratorium

Tijregistratie van de ***SCHELDE*** ***LIEFKENSHOEK*** ***NOVEMBER 2008***

dag	tijdstip M.E.T.	hoogte in meter H.W.	hoogte in meter L.W.	dag	tijdstip M.E.T.	hoogte in meter H.W.	hoogte in meter L.W.	dag	tijdstip M.E.T.	hoogte in meter H.W.	hoogte in meter L.W.
1	05,05 h	5,22 m		**11**	01,14 h	5,44 m		**21**	03,57 h		1,12 m
	11,45 h		-0,17 m		07,53 h		0,44 m		10,28 h	5,54 m	
	17,18 h	5,15 m			13,29 h	5,57 m			16,35 h		1,28 m
	23,56 h		0,02 m		20,43 h		0,19 m		22,37 h	5,75 m	
2	05,35 h	5,22 m		**12**	02,00 h	5,60 m		**22**	04,23 h		1,77 m
	---				08,44 h		0,30 m	**D**	11,33 h	5,22 m	
	12,16 h		0,01 m		14,24 h	5,68 m		**D**	17,47 h		0,85 m
	17,44 h	5,23 m			21,28 h		-0,08 m		23,50 h	5,24 m	
3	00,21 h		0,10 m	**13**	02,48 h	5,76 m		**23**	06,16 h		0,48 m
	06,13 h	4,95 m			09,42 h		-0,02 m		---		
	12,45 h		-0,06 m		15,06 h	5,64 m			12,17 h	4,74 m	
	18,34 h	4,91 m			22,17 h		-0,40 m		19,11 h		-0,18 m
4	00,42 h		0,26 m	**14**	03,25 h	5,63 m		**24**	00,37 h	5,50 m	
	06,43 h	4,88 m			10,23 h		-0,13 m		07,04 h		0,82 m
	13,19 h		0,15 m		15,46 h	5,81 m			12,59 h	5,13 m	
	19,00 h	4,75 m			22,54 h		-0,13 m		20,00 h		-0,01 m
5	01,17 h		0,44 m	**15**	04,12 h	5,71 m		**25**	01,57 h	5,22 m	
	07,23 h	4,57 m			11,08 h		-0,11 m		07,53 h		0,55 m
	13,52 h		0,22 m	**S**	16,31 h	5,98 m			14,06 h	5,51 m	
	19,51 h	4,62 m		**S**	23,30 h		0,07 m		20,39 h		0,21 m
6	02,01 h		0,58 m	**16**	05,01 h	5,86 m		**26**	02,25 h	5,20 m	
	08,09 h	4,35 m			11,59 h		0,03 m		08,59 h		-0,07 m
	14,42 h		0,36 m		17,26 h	6,05 m			14,41 h	5,32 m	
	20,54 h	4,42 m			---				21,24 h		0,04 m
7	03,17 h		0,64 m	**17**	00,11 h		0,29 m	**27**	02,59 h	5,32 m	
	09,19 h	4,20 m			05,56 h	5,43 m			09,37 h		0,05 m
	15,54 h		0,47 m		13,01 h		-0,42 m		15,11 h	5,24 m	
	22,11 h	4,35 m			18,19 h	5,31 m			21,56 h		0,02 m
8	04,42 h		0,71 m	**18**	01,18 h		-0,33 m	**28**	03,28 h	5,46 m	
D	10,42 h	4,22 m			06,46 h	5,02 m			10,23 h		0,11 m
D	17,44 h		0,21 m		13,20 h		0,20 m		15,46 h	5,40 m	
	23,33 h	4,14 m			19,12 h	5,82 m			22,27 h		0,09 m
9	05,58 h		0,49 m	**19**	01,47 h		0,59 m	**29**	04,06 h	5,45 m	
	11,32 h	4,65 m			07,52 h	4,97 m			10,59 h		-0,04 m
	18,46 h		0,31 m		14,37 h		-0,01 m		16,22 h	5,44 m	
	---				20,16 h	5,32 m			23,00 h		0,09 m
10	00,30 h	4,83 m		**20**	02,36 h		0,75 m	**30 S**	04,45 h	5,30 m	
	06,37 h		0,91 m		08,49 h	5,19 m		**S**	11,28 h		-0,11 m
	12,47 h	5,24 m			15,18 h		0,72 m		17,00 h	5,35 m	
	19,53 h		0,21 m		21,27 h	5,63 m			23,33 h		0,16 m
								31			

Hoogste H.W. = 6.05 op 16/11 PM Laagste H.W. = 4.14 op 8/11 PM
Hoogste L.W. = 1.77 op 22/11 AM Laagste L.W. = -0.42 op 17/11 PM

Gemiddeld HOOGWATER = 5.22 met 58 waarnemingen op 58
Gemiddeld LAAGWATER = 0.26 met 58 waarnemingen op 58

Gemiddelde duur van de Stijging = 5.46 h met 58 waarnemingen op 58
Gemiddelde duur van de Daling = 6.39 h met 58 waarnemingen op 58

S = Springtij H.W. en -L.W.
D = Doodtij H.W. en -L.W.

TIJDEN (h.min) IN M.E.T. HOOGTEN (meter) t.o.v. T.A.W.

Vlaamse Overheid

Waterbouwkundig Laboratorium

Tijregistratie van de ***SCHELDE*** ***LIEFKENSHOEK*** ***DECEMBER 2008***

dag	tijdstip M.E.T.	hoogte in meter H.W.	hoogte in meter L.W.	dag	tijdstip M.E.T.	hoogte in meter H.W.	hoogte in meter L.W.	dag	tijdstip M.E.T.	hoogte in meter H.W.	hoogte in meter L.W.
1	*05,16 h*	*5,34 m*		**11**	*01,33 h*	*5,55 m*		**21**	*04,33 h*		*0,55 m*
	---				*08,11 h*		*0,09 m*		*10,24 h*	*4,38 m*	
	12,01 h		*0,04 m*		*13,58 h*	*5,45 m*			*17,11 h*		*-0,05 m*
	17,31 h	*5,33 m*			*20,55 h*		*-0,14 m*	**D**	*23,10 h*	*4,82 m*	
2	*00,00 h*		*0,40 m*	**12**	*02,19 h*	*5,53 m*		**22 D**	*04,39 h*		*1,24 m*
	05,51 h	*5,33 m*			*09,15 h*		*-0,09 m*		*11,16 h*	*5,07 m*	
	12,36 h		*0,22 m*		*14,45 h*	*5,51 m*			*17,56 h*		*0,49 m*
	18,00 h	*5,22 m*			*22,03 h*		*-0,48 m*				
3	*00,35 h*		*0,50 m*	**13**	*03,05 h*	*4,82 m*		**23**	##.##	*4,44 m*	
	06,21 h	*5,22 m*			*10,52 h*		*-1,15 m*		##.##		*0,17 m*
	13,05 h		*0,19 m*		*15,38 h*	*4,40 m*			##.##	*4,60 m*	
	18,46 h	*5,29 m*			*22,49 h*		*-0,93 m*		##.##		*0,13 m*
4	*01,07 h*		*0,54 m*	**14**	*04,01 h*	*5,11 m*		**24**	##.##	*4,79 m*	
	07,00 h	*4,92 m*			*11,11 h*		*-0,59 m*		##.##		*0,40 m*
	14,20 h		*-0,23 m*		*16,21 h*	*5,73 m*			*13,30 h*	*4,85 m*	
	19,24 h	*4,33 m*			*23,21 h*		*-0,21 m*		*20,08 h*		*0,10 m*
5	*01,28 h*		*0,70 m*	**15 S**	*05,00 h*	*5,50 m*		**25**	*02,06 h*	*4,79 m*	
	07,26 h	*5,18 m*		**S**	*12,00 h*		*-0,57 m*		*08,38 h*		*0,00 m*
	14,33 h		*0,52 m*		*17,17 h*	*5,79 m*			*14,26 h*	*4,74 m*	
	20,16 h	*5,15 m*			---				*20,56 h*		*-0,10 m*
6	*02,34 h*		*0,76 m*	**16**	*00,12 h*		*-0,28 m*	**26**	*02,55 h*	*4,55 m*	
	08,38 h	*4,95 m*			*05,51 h*	*5,48 m*			*09,27 h*		*-0,40 m*
	15,25 h		*0,38 m*		*12,58 h*		*-0,50 m*		*15,12 h*	*4,61 m*	
	21,23 h	*4,90 m*			*18,06 h*	*5,71 m*			*21,39 h*		*-0,36 m*
7	*03,39 h*		*0,60 m*	**17**	*00,59 h*		*-0,12 m*	**27**	*03,38 h*	*4,59 m*	
	09,51 h	*4,64 m*			*06,38 h*	*5,47 m*			*10,02 h*		*-0,42 m*
	16,28 h		*0,16 m*		*13,32 h*		*-0,08 m*		*15,46 h*	*4,82 m*	
	22,31 h	*4,79 m*			*18,59 h*	*5,83 m*			*22,22 h*		*-0,38 m*
8	*04,53 h*		*0,46 m*	**18**	*01,47 h*		*0,23 m*	**28**	*04,11 h*	*4,73 m*	
D	*10,57 h*	*4,63 m*			*07,36 h*	*5,07 m*			*10,50 h*		*-0,47 m*
D	*17,28 h*		*0,24 m*		*14,29 h*		*-0,27 m*		*16,20 h*	*4,94 m*	
	23,39 h	*5,11 m*			*19,59 h*	*5,45 m*			*22,52 h*		*-0,27 m*
9	*06,02 h*		*0,46 m*	**19**	*02,18 h*		*0,55 m*	**29**	*04,39 h*	*4,88 m*	
	---				*08,22 h*	*5,51 m*			*11,23 h*		*-0,48 m*
	12,07 h	*5,06 m*			*15,18 h*		*0,13 m*		*16,50 h*	*4,99 m*	
	18,38 h		*0,21 m*		*20,54 h*	*5,21 m*			*23,25 h*		*-0,19 m*
10	*00,43 h*	*5,40 m*		**20**	*03,36 h*		*0,05 m*	**30 S**	*05,11 h*	*4,99 m*	
	06,59 h		*0,42 m*		*09,24 h*	*4,87 m*		**S**	*11,56 h*		*-0,35 m*
	13,13 h	*5,30 m*			*15,28 h*		*0,86 m*		*17,22 h*	*5,14 m*	
	19,46 h		*0,15 m*		*21,41 h*	*5,61 m*			---		
								31	*00,00 h*		*-0,08 m*
									05,45 h	*5,06 m*	
									12,32 h		*-0,33 m*
									17,58 h	*5,22 m*	

Hoogste H.W. = 5.83 op 17/12 PM Laagste H.W. = 4.33 op 4/12 PM

Hoogste L.W. = 1.24 op 22/12 AM Laagste L.W. = -1.15 op 13/12 AM

Gemiddeld HOOGWATER = 5.08 met 60 waarnemingen op 60

Gemiddeld LAAGWATER = 0.04 met 59 waarnemingen op 59

Gemiddelde duur van de Stijging = 5.43 h met 56 waarnemingen op 60

Gemiddelde duur van de Daling = 6.41 h met 56 waarnemingen op 59

S = Springtij H.W. en -L.W.

D = Doodtij H.W. en -L.W.

TIJDEN (h.min) IN M.E.T. HOOGTEN (meter) t.o.v. T.A.W.

Vlaamse Overheid

Waterbouwkundig Laboratorium

Tijregistratie van de ***SCHELDE*** ***KALLOSLUIS*** ***JANUARI 2008***

dag	tijdstip M.E.T.	hoogte in meter H.W.	hoogte in meter L.W.	dag	tijdstip M.E.T.	hoogte in meter H.W.	hoogte in meter L.W.	dag	tijdstip M.E.T.	hoogte in meter H.W.	hoogte in meter L.W.
1	##.##		0,44 m	**11**	05,04 h	5,57 m		**21**	02,07 h	5,53 m	
	##.##	4,78 m			---				08,56 h		0,34 m
	##.##		-0,08 m		12,12 h		-0,14 m		14,25 h	5,86 m	
	##.##	4,31 m			17,13 h	5,86 m			21,20 h		0,47 m
2	##.##		0,16 m	**12**	00,09 h		0,29 m	**22**	03,00 h	6,03 m	
	##.##	4,10 m			05,42 h	5,88 m			10,04 h		0,32 m
	##.##		-0,11 m		12,54 h		0,29 m		15,24 h	5,90 m	
D	##.##	3,98 m			17,55 h	5,80 m			22,32 h		-0,17 m
3 D	##.##		0,16 m	**13**	01,00 h		0,11 m	**23**	03,56 h	5,32 m	
	##.##	3,97 m			06,20 h	5,47 m			11,05 h		-0,58 m
	##.##		0,03 m		13,50 h		-0,51 m		16,02 h	5,76 m	
					18,30 h	5,11 m			23,11 h		-0,12 m
4	##.##	4,24 m		**14**	01,40 h		-0,29 m	**24**	04,31 h	5,61 m	
	##.##		0,33 m		06,56 h	5,03 m			11,42 h		-0,36 m
	##.##	4,33 m			14,14 h		-0,40 m		16,41 h	6,13 m	
	19,14 h		0,03 m		19,17 h	5,22 m			23,32 h		0,38 m
5	01,02 h	4,07 m		**15**	02,05 h		0,19 m	**25 S**	05,20 h	5,83 m	
	07,29 h		0,12 m		07,35 h	5,35 m		**S**	12,49 h		-0,66 m
	13,18 h	4,64 m			15,01 h		-0,19 m		17,27 h	5,90 m	
	20,13 h		0,44 m		19,53 h	4,96 m			23,56 h		0,56 m
6	01,59 h	5,06 m		**16**	02,18 h		0,64 m	**26**	05,52 h	5,80 m	
	08,29 h		0,79 m		08,17 h	5,55 m			---		
	14,19 h	5,29 m			15,34 h		0,33 m		12,47 h		-0,20 m
	21,14 h		0,28 m		21,05 h	5,55 m			18,07 h	5,93 m	
7	02,55 h	4,96 m		**17**	03,46 h		0,51 m	**27**	00,38 h		0,54 m
	09,49 h		0,36 m		09,33 h	5,04 m			06,32 h	5,82 m	
	14,54 h	5,58 m			16,40 h		-0,11 m		13,41 h		-0,08 m
	21,29 h		0,98 m		22,43 h	4,77 m			18,47 h	5,69 m	
8	03,15 h	5,49 m		**18**	04,20 h		1,06 m	**28**	01,27 h		0,16 m
	10,17 h		0,13 m	**D**	10,32 h	5,24 m			07,15 h	5,41 m	
	15,41 h	5,45 m		**D**	17,39 h		0,37 m		14,19 h		-0,32 m
	22,37 h		0,08 m		23,25 h	5,21 m			19,30 h	5,22 m	
9	03,57 h	5,07 m		**19**	06,20 h		0,81 m	**29**	01,59 h		0,11 m
	11,18 h		-0,33 m		---				07,51 h	5,19 m	
	16,07 h	5,10 m			12,06 h	5,57 m			14,39 h		-0,05 m
	23,04 h		-0,16 m		19,17 h		0,80 m		20,05 h	5,18 m	
10	04,28 h	5,46 m		**20**	00,54 h	5,35 m		**30**	02,45 h		0,19 m
	11,27 h		0,01 m		07,43 h		0,48 m		08,35 h	5,14 m	
S	16,34 h	5,54 m			13,28 h	5,38 m			14,46 h		0,45 m
S	23,49 h		-0,10 m		20,28 h		0,28 m		20,49 h	4,95 m	
								31	03,16 h		0,34 m
									09,02 h	4,27 m	
									15,53 h		0,15 m
									21,49 h	4,60 m	

Hoogste H.W. = 6.13 op 24/1 PM Laagste H.W. = 3.97 op 3/1 AM
Hoogste L.W. = 1.06 op 18/1 AM Laagste L.W. = -0.66 op 25/1 PM

Gemiddeld HOOGWATER = 5.24 met 60 waarnemingen op 60
Gemiddeld LAAGWATER = 0.16 met 60 waarnemingen op 60

Gemiddelde duur van de Stijging = 5.30 h met 53 waarnemingen op 60
Gemiddelde duur van de Daling = 6.55 h met 52 waarnemingen op 60

S = Springtij H.W. en -L.W.
D = Doodtij H.W. en -L.W.

TIJDEN (h.min) IN M.E.T. HOOGTEN (meter) t.o.v. T.A.W.

Vlaamse Overheid

Waterbouwkundig Laboratorium

Tijregistratie van de ***SCHELDE*** ***KALLOSLUIS*** ***FEBRUARI 2008***

dag	tijdstip M.E.T.	hoogte in meter H.W.	hoogte in meter L.W.	dag	tijdstip M.E.T.	hoogte in meter H.W.	hoogte in meter L.W.	dag	tijdstip M.E.T.	hoogte in meter H.W.	hoogte in meter L.W.
1	04,19 h		1,57 m	11	00,45 h		-0,28 m	21	03,41 h	5,55 m	
D	09,52 h	4,95 m			06,09 h	5,64 m			10,43 h		-0,31 m
D	16,12 h		1,55 m		13,23 h		-0,64 m		15,51 h	5,76 m	
	23,21 h	5,05 m			18,21 h	5,62 m			22,48 h		0,11 m
2	06,08 h		2,17 m	12	01,23 h		-0,33 m	22	04,16 h	5,81 m	
	11,33 h	3,83 m			06,49 h	5,53 m			11,05 h		0,12 m
	17,49 h		0,70 m		14,01 h		-0,57 m		16,24 h	6,15 m	
	---				19,09 h	5,45 m			23,28 h		0,33 m
3	00,20 h	4,08 m		13	01,53 h		-0,07 m	23	04,53 h	6,20 m	
	06,49 h		0,43 m		07,31 h	5,49 m			11,55 h		-0,05 m
	12,42 h	4,12 m			14,34 h		-0,36 m	S	17,08 h	5,80 m	
	19,28 h		0,14 m		19,55 h	5,16 m			---		
4	01,13 h	4,36 m		14	02,33 h		-0,10 m	24 S	00,17 h		-0,30 m
	07,55 h		0,23 m		08,16 h	5,09 m			05,28 h	5,64 m	
	13,58 h	4,90 m			15,03 h		-0,26 m		12,26 h		-0,22 m
	20,33 h		0,52 m		20,41 h	4,81 m			17,36 h	5,81 m	
5	02,19 h	4,87 m		15	03,09 h		-0,05 m	25	00,28 h		0,10 m
	09,25 h		-0,20 m		09,08 h	4,70 m			06,01 h	5,86 m	
	14,35 h	4,91 m			15,53 h		-0,20 m		13,07 h		-0,15 m
	21,12 h		0,39 m		21,50 h	4,31 m			18,17 h	5,49 m	
6	03,01 h	5,54 m		16	04,13 h		0,03 m	26	01,13 h		-0,15 m
	09,34 h		0,72 m	D	10,04 h	4,38 m			06,31 h	5,14 m	
	15,24 h	6,03 m		D	##.##		-0,10 m		13,06 h		0,07 m
	22,03 h		0,43 m		##.##	4,12 m			18,39 h	5,79 m	
7	03,51 h	5,53 m		17	##.##		0,04 m	27	01,21 h		0,57 m
	10,57 h		-0,43 m						07,04 h	5,82 m	
	15,58 h	5,33 m			##.##	4,68 m			13,38 h		0,65 m
	23,04 h		-0,54 m		##.##		0,20 m		19,17 h	5,48 m	
8	04,24 h	5,60 m		18	##.##	4,63 m		28	02,01 h		0,24 m
	11,28 h		-0,25 m		##.##		-0,01 m		07,44 h	5,03 m	
	16,32 h	5,51 m			##.##	5,07 m			14,19 h		0,06 m
	23,38 h		-0,43 m		##.##		-0,02 m		19,58 h	4,87 m	
9	05,00 h	5,62 m		19	##.##	4,91 m		29	02,15 h		0,36 m
	11,53 h		-0,34 m		##.##		-0,29 m		08,08 h	5,01 m	
S	17,05 h	5,91 m			##.##	5,27 m			14,52 h		0,48 m
	---				##.##		-0,15 m		20,25 h	4,57 m	
10 S	00,13 h		-0,34 m	20	##.##	5,22 m		30			
	05,36 h	5,72 m			##.##		-0,40 m				
	12,40 h		-0,51 m		15,16 h	5,64 m					
	17,44 h	5,84 m			22,16 h		-0,09 m				
								31			

Hoogste H.W. = 6.20 op 23/2 AM Laagste H.W. = 3.83 op 2/2 AM
Hoogste L.W. = 2.17 op 2/2 AM Laagste L.W. = -0.64 op 11/2 PM

Gemiddeld HOOGWATER = 5.24 met 56 waarnemingen op 56
Gemiddeld LAAGWATER = 0.07 met 56 waarnemingen op 56

Gemiddelde duur van de Stijging = 5.33 h met 48 waarnemingen op 56 **S** = Springtij H.W. en -L.W.
Gemiddelde duur van de Daling = 6.49 h met 48 waarnemingen op 56 **D** = Doodtij H.W. en -L.W.

TIJDEN (h.min) IN M.E.T. HOOGTEN (meter) t.o.v. T.A.W.

Vlaamse Overheid

Waterbouwkundig Laboratorium

Tijregistratie van de ***SCHELDE*** ***KALLOSLUIS*** ***MAART 2008***

dag	tijdstip M.E.T.	hoogte in meter H.W.	hoogte in meter L.W.	dag	tijdstip M.E.T.	hoogte in meter H.W.	hoogte in meter L.W.	dag	tijdstip M.E.T.	hoogte in meter H.W.	hoogte in meter L.W.
1	*02,48 h*		*1,26 m*	**11**	*00,00 h*		*-0,16 m*	**21**	*03,02 h*	*6,44 m*	
	09,42 h	*6,00 m*			*05,05 h*	*6,34 m*			*10,05 h*		*0,82 m*
	15,15 h		*2,41 m*		*12,42 h*		*0,12 m*		*15,26 h*	*7,04 m*	
	21,34 h	*4,62 m*			*17,47 h*	*6,03 m*			*22,22 h*		*0,86 m*
2	*04,55 h*		*1,60 m*	**12**	*00,55 h*		*0,49 m*	**22**	*03,48 h*	*6,37 m*	
D	*10,56 h*	*4,45 m*			*06,01 h*	*6,63 m*			*10,47 h*		*0,08 m*
D	*17,29 h*		*1,08 m*		*13,08 h*		*0,97 m*		*16,08 h*	*6,13 m*	
	23,28 h	*4,42 m*			*18,19 h*	*6,45 m*			*22,58 h*		*0,01 m*
3	*05,58 h*		*0,83 m*	**13**	*01,28 h*		*0,74 m*	**23**	*04,33 h*	*5,76 m*	
	---				*06,47 h*	*6,34 m*			*11,35 h*		*-0,54 m*
	12,31 h	*4,99 m*			*14,05 h*		*0,24 m*		*16,35 h*	*5,89 m*	
	18,46 h		*1,07 m*		*19,27 h*	*5,71 m*			*23,31 h*		*-0,03 m*
4	*00,51 h*	*4,62 m*		**14**	*02,31 h*		*-0,12 m*	**24 S**	*04,58 h*	*6,04 m*	
	07,34 h		*0,49 m*		*07,46 h*	*5,59 m*		**S**	*11,54 h*		*0,03 m*
	13,56 h	*4,93 m*			*14,46 h*		*0,16 m*		*17,05 h*	*6,17 m*	
	19,36 h		*0,68 m*		*20,27 h*	*5,25 m*			*23,48 h*		*0,39 m*
5	*02,26 h*	*4,92 m*		**15**	*03,13 h*		*0,12 m*	**25**	*05,29 h*	*6,42 m*	
	08,38 h		*-0,04 m*		*08,57 h*	*5,10 m*			---		
	14,35 h	*4,93 m*			*15,42 h*		*0,17 m*		*12,15 h*		*0,38 m*
	21,17 h		*-0,29 m*		*21,29 h*	*4,74 m*			*17,37 h*	*6,15 m*	
6	*02,53 h*	*5,20 m*		**16**	*04,02 h*		*0,39 m*	**26**	*00,32 h*		*0,20 m*
	09,29 h		*0,07 m*		*10,10 h*	*5,10 m*			*05,53 h*	*5,88 m*	
	14,56 h	*5,66 m*			*17,04 h*		*0,79 m*		*13,01 h*		*-0,12 m*
	21,53 h		*0,01 m*	**D**	*23,24 h*	*4,58 m*			*18,11 h*	*5,54 m*	
7	*03,22 h*	*5,40 m*		**17 D**	*05,53 h*		*0,44 m*	**27**	*01,01 h*		*-0,06 m*
	10,29 h		*-0,42 m*		---				*06,28 h*	*5,46 m*	
	15,26 h	*5,72 m*			*12,18 h*	*5,03 m*			*13,26 h*		*-0,06 m*
	22,22 h		*-0,05 m*		*18,37 h*		*0,54 m*		*18,44 h*	*5,30 m*	
8	*03,51 h*	*5,75 m*		**18**	*01,03 h*	*4,99 m*		**28**	*01,34 h*		*0,11 m*
	11,03 h		*-0,38 m*		*07,33 h*		*0,13 m*		*06,56 h*	*5,17 m*	
	15,55 h	*5,86 m*			*13,38 h*	*5,51 m*			*13,59 h*		*0,01 m*
	23,15 h		*-0,42 m*		*20,01 h*		*0,36 m*		*19,09 h*	*4,31 m*	
9	*04,16 h*	*5,71 m*		**19**	*02,03 h*	*5,43 m*		**29**	*01,25 h*		*0,59 m*
	11,27 h		*-0,40 m*		*08,39 h*		*0,13 m*		*07,20 h*	*5,15 m*	
	16,27 h	*6,25 m*			*14,20 h*	*5,79 m*			*13,55 h*		*0,82 m*
	23,42 h		*-0,01 m*		*21,04 h*		*0,20 m*		*19,48 h*	*4,78 m*	
10 S	*04,54 h*	*5,96 m*		**20**	*02,52 h*	*5,57 m*		**30**	*02,43 h*		*0,35 m*
	---				*09,46 h*		*-0,29 m*		*08,08 h*	*4,26 m*	
S	*12,38 h*		*-0,96 m*		*14,57 h*	*5,80 m*			*14,36 h*		*0,59 m*
	17,01 h	*5,32 m*			*21,40 h*		*0,30 m*		*20,37 h*	*4,56 m*	
								31	*02,57 h*		*0,89 m*
									09,31 h	*4,52 m*	
									16,11 h		*0,77 m*
									22,27 h	*3,93 m*	

Hoogste H.W. = 7.04 op 21/3 PM Laagste H.W. = 3.93 op 31/3 PM

Hoogste L.W. = 2.41 op 1/3 PM Laagste L.W. = -0.96 op 10/3 PM

Gemiddeld HOOGWATER = 5.47 met 60 waarnemingen op 60

Gemiddeld LAAGWATER = 0.31 met 60 waarnemingen op 60

Gemiddelde duur van de Stijging = 5.38 h met 60 waarnemingen op 60 **S** = Springtij H.W. en -L.W.

Gemiddelde duur van de Daling = 6.48 h met 60 waarnemingen op 60 **D** = Doodtij H.W. en -L.W.

TIJDEN (h.min) IN M.E.T. HOOGTEN (meter) t.o.v. T.A.W.

Vlaamse Overheid

Waterbouwkundig Laboratorium

Tijregistratie van de ***SCHELDE*** ***KALLOSLUIS*** ***APRIL 2008***

dag	tijdstip M.E.T.	hoogte in meter H.W.	hoogte in meter L.W.	dag	tijdstip M.E.T.	hoogte in meter H.W.	hoogte in meter L.W.	dag	tijdstip M.E.T.	hoogte in meter H.W.	hoogte in meter L.W.
1	05,02 h		0,44 m	11	01,30 h		-0,20 m	21	03,56 h	5,71 m	
D	11,23 h	4,09 m			06,52 h	5,70 m			10,57 h		-0,26 m
D	17,57 h		0,58 m		13,58 h		-0,13 m		16,14 h	5,75 m	
	---				19,18 h	5,43 m			23,04 h		-0,07 m
2	00,07 h	4,55 m		12	02,19 h		-0,06 m	22	04,31 h	5,74 m	
	06,33 h		0,86 m		07,49 h	5,35 m			11,30 h		-0,20 m
	12,48 h	5,24 m			14,45 h		0,18 m	S	16,48 h	5,69 m	
	19,32 h		0,44 m		20,16 h	5,10 m		S	23,43 h		-0,18 m
3	01,29 h	4,92 m		13	03,11 h		0,04 m	23	05,02 h	5,62 m	
	08,14 h		-0,05 m		08,58 h	5,17 m			12,00 h		-0,22 m
	13,51 h	5,19 m			15,36 h		0,39 m		17,13 h	5,56 m	
	20,26 h		-0,07 m		21,41 h	4,73 m			---		
4	02,13 h	5,17 m		14	04,29 h		0,22 m	24	00,11 h		-0,17 m
	09,10 h		-0,41 m		10,28 h	5,02 m			05,30 h	5,51 m	
	14,25 h	5,50 m			17,04 h		0,47 m		12,26 h		-0,07 m
	21,07 h		-0,05 m		23,18 h	4,66 m			17,50 h	5,51 m	
5	02,45 h	5,67 m		15	06,00 h		0,13 m	25	00,39 h		-0,07 m
	09,48 h		-0,31 m	D	12,00 h	4,98 m			06,06 h	5,38 m	
	14,55 h	6,10 m		D	18,43 h		0,21 m		12,45 h		0,14 m
	21,47 h		0,14 m		---				18,27 h	5,20 m	
6	03,23 h	6,06 m		16	00,39 h	4,72 m		26	01,02 h		-0,12 m
	10,34 h		-0,37 m		07,33 h		-0,20 m		06,31 h	5,06 m	
	15,36 h	6,10 m			13,11 h	5,03 m			13,19 h		0,02 m
	22,38 h		-0,28 m		19,53 h		0,07 m		19,02 h	4,87 m	
7	03,56 h	5,96 m		17	01,37 h	4,93 m		27	01,32 h		-0,01 m
	11,17 h		-0,57 m		08,27 h		-0,31 m		07,20 h	5,12 m	
	16,07 h	6,05 m			14,03 h	5,25 m			13,45 h		0,48 m
	23,24 h		-0,41 m		20,37 h		-0,08 m		19,38 h	4,80 m	
8	04,33 h	5,95 m		18	02,28 h	5,04 m		28	02,10 h		0,27 m
	12,00 h		-0,68 m		09,02 h		-0,47 m		08,12 h	4,92 m	
S	16,52 h	5,94 m			14,41 h	5,32 m			14,36 h		0,61 m
	---				21,23 h		-0,15 m		20,30 h	4,60 m	
9 S	00,06 h		-0,48 m	19	02,56 h	5,42 m		29	03,01 h		0,50 m
	05,12 h	5,98 m			09,58 h		-0,39 m		09,13 h	4,61 m	
	12,34 h		-0,52 m		15,08 h	5,69 m			15,40 h		0,76 m
	17,38 h	5,96 m			22,03 h		-0,07 m		21,45 h	4,42 m	
10	00,41 h		-0,26 m	20	03,24 h	5,71 m		30	04,08 h		0,55 m
	05,58 h	6,02 m			10,33 h		-0,30 m		10,36 h	4,56 m	
	13,13 h		-0,31 m		15,40 h	5,67 m			17,22 h		0,70 m
	18,28 h	5,72 m			22,38 h		-0,17 m	D	22,53 h	4,71 m	
								31			

Hoogste H.W. = 6.10 op 5/4 PM Laagste H.W. = 4.09 op 1/4 AM
Hoogste L.W. = 0.86 op 2/4 AM Laagste L.W. = -0.68 op 8/4 PM

Gemiddeld HOOGWATER = 5.32 met 58 waarnemingen op 58
Gemiddeld LAAGWATER = -0.01 met 58 waarnemingen op 58

Gemiddelde duur van de Stijging = 5.35 h met 58 waarnemingen op 58
Gemiddelde duur van de Daling = 6.50 h met 58 waarnemingen op 58

S = Springtij H.W. en -L.W.
D = Doodtij H.W. en -L.W.

TIJDEN (h.min) IN M.E.T. HOOGTEN (meter) t.o.v. T.A.W.

Vlaamse Overheid

Waterbouwkundig Laboratorium

Tijregistratie van de ***SCHELDE*** ***KALLOSLUIS*** ***MEI 2008***

dag	tijdstip M.E.T.	hoogte in meter H.W.	hoogte in meter L.W.	dag	tijdstip M.E.T.	hoogte in meter H.W.	hoogte in meter L.W.	dag	tijdstip M.E.T.	hoogte in meter H.W.	hoogte in meter L.W.
1 D	06,12 h		0,34 m	11	02,22 h		-0,34 m	21	04,12 h	5,36 m	
	11,59 h	4,85 m			07,47 h	5,40 m			10,55 h		-0,23 m
	18,37 h		0,27 m		14,29 h		0,13 m		16,30 h	5,41 m	
	---				20,24 h	5,05 m			23,23 h		-0,28 m
2	00,27 h	4,87 m		12	03,14 h		-0,24 m	22	04,40 h	5,39 m	
	07,25 h		-0,04 m		08,55 h	5,15 m			11,34 h		-0,20 m
	12,56 h	5,33 m			15,26 h		0,30 m	S	17,03 h	5,35 m	
	19,38 h		0,07 m		21,31 h	4,79 m		S	23,50 h		-0,32 m
3	01,24 h	5,18 m		13	04,21 h		-0,14 m	23	05,15 h	5,43 m	
	08,25 h		-0,36 m		10,10 h	5,01 m			12,00 h		-0,04 m
	13,46 h	5,47 m			16,42 h		0,37 m		17,34 h	5,33 m	
	20,37 h		-0,20 m		22,45 h	4,69 m			---		
4	02,09 h	5,30 m		14	05,28 h		-0,13 m	24	00,27 h		-0,28 m
	09,17 h		-0,59 m	D	11,26 h	4,98 m			05,52 h	5,30 m	
	14,28 h	5,67 m		D	17,53 h		0,26 m		12,31 h		-0,02 m
	21,26 h		-0,27 m		---				18,13 h	5,22 m	
5	02,51 h	5,64 m		15	00,00 h	4,84 m		25	00,55 h		-0,25 m
	10,04 h		-0,60 m		06,42 h		-0,11 m		06,29 h	5,24 m	
	15,09 h	5,86 m			12,31 h	5,15 m			13,02 h		0,11 m
	22,11 h		-0,36 m		18,58 h		0,24 m		18,49 h	5,11 m	
6	03,34 h	5,80 m		16	00,51 h	5,14 m		26	01,42 h		-0,15 m
	10,48 h		-0,65 m		07,44 h		-0,07 m		07,12 h	4,99 m	
	15,55 h	5,87 m			13,23 h	5,32 m			13,41 h		0,08 m
	23,02 h		-0,48 m		19,59 h		0,17 m		19,35 h	4,89 m	
7	04,17 h	5,91 m		17	01,40 h	5,27 m		27	02,20 h		-0,21 m
	11,34 h		-0,58 m		08,29 h		-0,13 m		08,00 h	5,09 m	
	16,42 h	5,88 m			14,04 h	5,41 m			14,31 h		0,26 m
	23,51 h		-0,48 m		20,45 h		0,07 m		20,21 h	4,74 m	
8 S	05,01 h	5,93 m		18	02,23 h	5,31 m		28	03,12 h		-0,09 m
	---				09,09 h		-0,20 m		09,00 h	4,82 m	
S	12,20 h		-0,45 m		14,47 h	5,39 m			15,27 h		0,24 m
	17,32 h	5,75 m			21,27 h		-0,10 m		21,15 h	4,74 m	
9	00,38 h		-0,51 m	19	03,04 h	5,39 m		29	04,10 h		-0,07 m
	05,53 h	5,83 m			09,50 h		-0,22 m		10,03 h	4,85 m	
	12,58 h		-0,27 m		15,22 h	5,42 m			16,26 h		0,32 m
	18,25 h	5,58 m			22,07 h		-0,23 m		22,25 h	4,81 m	
10	01,28 h		-0,44 m	20	03,39 h	5,36 m		30	05,15 h		0,01 m
	06,44 h	5,67 m			10,26 h		-0,26 m	D	11,17 h	5,13 m	
	13,43 h		-0,04 m		15,57 h	5,37 m		D	17,41 h		0,34 m
	19,21 h	5,37 m			22,48 h		-0,31 m		23,39 h	4,99 m	
								31	06,31 h		-0,11 m

									12,19 h	5,26 m	
									18,52 h		0,16 m

Hoogste H.W. = 5.93 op 8/5 AM Laagste H.W. = 4.69 op 13/5 PM

Hoogste L.W. = 0.37 op 13/5 PM Laagste L.W. = -0.65 op 6/5 AM

Gemiddeld HOOGWATER = 5.28 met 59 waarnemingen op 59

Gemiddeld LAAGWATER = -0.12 met 60 waarnemingen op 60

Gemiddelde duur van de Stijging = 5.36 h met 59 waarnemingen op 59

Gemiddelde duur van de Daling = 6.49 h met 60 waarnemingen op 60

S = Springtij H.W. en -L.W.

D = Doodtij H.W. en -L.W.

TIJDEN (h.min) IN M.E.T. HOOGTEN (meter) t.o.v. T.A.W.

Vlaamse Overheid

Waterbouwkundig Laboratorium

Tijregistratie van de ***SCHELDE*** ***KALLOSLUIS*** ***JUNI 2008***

dag	tijdstip M.E.T.	hoogte in meter H.W.	hoogte in meter L.W.	dag	tijdstip M.E.T.	hoogte in meter H.W.	hoogte in meter L.W.	dag	tijdstip M.E.T.	hoogte in meter H.W.	hoogte in meter L.W.
1	00,40 h	5,21 m		**11**	03,58 h		-0,23 m	**21 S**	05,01 h	5,42 m	
	07,34 h		-0,24 m		09,37 h	5,11 m		**S**	11,42 h		0,01 m
	13,10 h	5,41 m			15,49 h		0,44 m		17,19 h	5,35 m	
	19,51 h		0,03 m		21,57 h	4,94 m			---		
2	01,34 h	5,40 m		**12**	04,52 h		-0,10 m	**22**	00,21 h		-0,33 m
	08,36 h		-0,39 m		10,39 h	4,96 m			05,40 h	5,25 m	
	14,00 h	5,57 m			16,49 h		0,53 m		12,21 h		0,01 m
	20,52 h		-0,11 m	**D**	23,00 h	5,02 m			17,54 h	5,32 m	
3	02,23 h	5,64 m		**13 D**	05,38 h		0,15 m	**23**	00,54 h		-0,14 m
	09,32 h		-0,37 m		11,34 h	4,93 m			06,14 h	5,38 m	
	14,51 h	5,81 m			17,56 h		0,41 m		12,42 h		0,49 m
	21,50 h		-0,20 m		23,56 h	4,85 m			18,34 h	5,47 m	
4	03,11 h	5,84 m		**14**	06,46 h		0,03 m	**24**	01,37 h		-0,26 m
	10,22 h		-0,30 m		---				06,59 h	5,18 m	
	15,39 h	5,84 m			12,34 h	4,93 m			13,33 h		-0,03 m
	22,50 h		-0,33 m		19,00 h		0,32 m		19,16 h	5,18 m	
5	04,01 h	5,86 m		**15**	00,56 h	4,93 m		**25**	02,13 h		-0,36 m
	11,11 h		-0,28 m		07,37 h		0,09 m		07,41 h	5,21 m	
	16,31 h	5,78 m			13,31 h	5,12 m			14,15 h		0,22 m
	23,40 h		-0,38 m		20,03 h		0,34 m		19,56 h	5,28 m	
6 S	04,52 h	5,94 m		**16**	01,48 h	5,14 m		**26**	03,01 h		-0,18 m
	---				08,28 h		0,12 m		08,27 h	5,13 m	
S	12,01 h		-0,17 m		14,16 h	5,14 m			14,51 h		0,29 m
	17,25 h	5,77 m			21,01 h		0,00 m		20,50 h	5,09 m	
7	00,35 h		-0,28 m	**17**	02,35 h	5,07 m		**27**	03,40 h		0,11 m
	05,44 h	5,93 m			09,17 h		-0,05 m		09,16 h	5,36 m	
	12,48 h		-0,03 m		14,55 h	5,17 m			15,54 h		0,41 m
	18,19 h	5,61 m			21,42 h		-0,07 m		21,39 h	5,10 m	
8	01,30 h		-0,47 m	**18**	03,09 h	5,32 m		**28**	04,34 h		0,20 m
	06,42 h	5,63 m			09,55 h		0,12 m		10,26 h	5,09 m	
	13,35 h		-0,02 m		15,30 h	5,26 m			16,56 h		0,34 m
	19,15 h	5,39 m			22,28 h		-0,13 m	**D**	22,49 h	5,03 m	
9	02,19 h		-0,38 m	**19**	03,49 h	5,27 m		**29 D**	05,45 h		-0,03 m
	07,38 h	5,47 m			10,37 h		0,07 m		11,29 h	5,16 m	
	14,26 h		0,00 m		16,05 h	5,47 m			18,09 h		0,29 m
	20,09 h	5,09 m			23,06 h		-0,02 m		23,57 h	5,21 m	
10	03,07 h		-0,41 m	**20**	04,22 h	5,52 m		**30**	06,52 h		-0,02 m
	08,38 h	5,30 m			11,09 h		0,14 m		---		
	14,59 h		0,46 m		16,45 h	5,44 m			12,43 h	5,32 m	
	21,00 h	5,05 m			23,42 h		-0,18 m		19,22 h		0,14 m
								31			

Hoogste H.W. = 5.94 op 6/6 AM Laagste H.W. = 4.85 op 13/6 PM
Hoogste L.W. = 0.53 op 12/6 PM Laagste L.W. = -0.47 op 8/6 AM

Gemiddeld HOOGWATER = 5.32 met 58 waarnemingen op 58
Gemiddeld LAAGWATER = -0.01 met 58 waarnemingen op 58

Gemiddelde duur van de Stijging = 5.36 h met 58 waarnemingen op 58 **S** = Springtij H.W. en -L.W.
Gemiddelde duur van de Daling = 6.49 h met 58 waarnemingen op 58 **D** = Doodtij H.W. en -L.W.

TIJDEN (h.min) IN M.E.T. HOOGTEN (meter) t.o.v. T.A.W.

Vlaamse Overheid

Waterbouwkundig Laboratorium

Tijregistratie van de ***SCHELDE*** ***KALLOSLUIS*** ***JULI 2008***

dag	tijdstip M.E.T.	hoogte in meter H.W.	hoogte in meter L.W.	dag	tijdstip M.E.T.	hoogte in meter H.W.	hoogte in meter L.W.	dag	tijdstip M.E.T.	hoogte in meter H.W.	hoogte in meter L.W.
1	01,08 h	5,22 m		**11**	03,57 h		0,05 m	**21**	05,19 h	6,01 m	
	08,13 h		-0,29 m		09,32 h	5,04 m			11,47 h		0,64 m
	13,46 h	5,23 m			15,52 h		0,60 m		17,38 h	6,07 m	
	20,40 h		-0,21 m		21,46 h	5,04 m			---		
2	02,11 h	5,42 m		**12**	04,32 h		0,46 m	**22**	00,48 h		-0,12 m
	09,07 h		-0,18 m	**D**	10,21 h	4,94 m			05,54 h	5,66 m	
	14,38 h	5,63 m		**D**	16,48 h		0,70 m		12,40 h		-0,05 m
	21,38 h		-0,15 m		22,59 h	4,74 m			18,15 h	5,47 m	
3	03,04 h	5,84 m		**13**	05,36 h		0,40 m	**23**	01,17 h		-0,47 m
	10,10 h		-0,13 m		11,30 h	4,75 m			06,37 h	5,43 m	
	15,34 h	5,75 m			18,00 h		0,53 m		13,19 h		-0,15 m
	22,44 h		-0,27 m		---				18,54 h	5,33 m	
4	03,54 h	5,88 m		**14**	00,07 h	4,69 m		**24**	01,58 h		-0,53 m
	11,04 h		-0,11 m		06,47 h		0,22 m		07,16 h	5,26 m	
	16,29 h	5,72 m			12,48 h	4,68 m			13,58 h		-0,14 m
	23,42 h		-0,53 m		19,15 h		0,39 m		19,35 h	5,20 m	
5	04,48 h	5,82 m		**15**	01,17 h	4,79 m		**25**	02,38 h		-0,47 m
	11,54 h		-0,28 m		07,52 h		0,25 m		07,57 h	5,14 m	
S	17,11 h	5,74 m			13,48 h	4,75 m			14,36 h		0,02 m
	---				20,20 h		0,22 m		20,12 h	5,28 m	
6 S	00,33 h		-0,56 m	**16**	02,15 h	5,17 m		**26**	03,09 h		-0,25 m
	05,33 h	5,89 m			08,46 h		0,25 m		08,45 h	5,13 m	
	12,40 h		-0,08 m		14,38 h	5,15 m			15,20 h		0,23 m
	18,01 h	5,73 m			21,14 h		0,06 m		21,06 h	5,15 m	
7	01,22 h		-0,54 m	**17**	02,59 h	5,22 m		**27**	04,05 h		-0,07 m
	06,14 h	5,69 m			09,32 h		0,10 m		09,46 h	4,97 m	
	13,16 h		0,06 m		15,18 h	5,19 m			16,22 h		0,21 m
	18,41 h	5,71 m			22,14 h		-0,10 m		22,09 h	4,93 m	
8	02,00 h		-0,24 m	**18**	03,32 h	5,36 m		**28**	05,04 h		0,03 m
	07,06 h	5,68 m			10,15 h		0,14 m	**D**	11,01 h	4,90 m	
	13,58 h		0,26 m		15,49 h	5,36 m		**D**	17,38 h		0,22 m
	19,33 h	5,71 m			22,49 h		-0,18 m		23,33 h	4,97 m	
9	02,44 h		-0,21 m	**19**	04,06 h	5,40 m		**29**	06,15 h		0,08 m
	08,02 h	5,45 m			10,52 h		0,13 m		---		
	14,39 h		0,25 m		16,21 h	5,63 m			12,21 h	5,03 m	
	20,19 h	5,40 m			23,24 h		-0,03 m		19,12 h		0,15 m
10	03,24 h		-0,23 m	**20**	04,38 h	5,79 m		**30**	00,51 h	5,10 m	
	08,37 h	5,14 m			11,22 h		0,32 m		07,54 h		-0,10 m
	15,15 h		0,31 m	**S**	17,03 h	5,79 m			13,37 h	5,13 m	
	20,58 h	5,16 m		S	23,52 h		0,04 m		20,34 h		-0,16 m
								31	02,08 h	5,36 m	
									09,04 h		-0,14 m
									14,39 h	5,35 m	
									21,39 h		-0,33 m

Hoogste H.W. = 6.07 op 21/7 PM Laagste H.W. = 4.68 op 14/7 PM
Hoogste L.W. = 0.70 op 12/7 PM Laagste L.W. = -0.56 op 6/7 AM

Gemiddeld HOOGWATER = 5.34 met 60 waarnemingen op 60
Gemiddeld LAAGWATER = 0.00 met 60 waarnemingen op 60

Gemiddelde duur van de Stijging = 5.35 h met 60 waarnemingen op 60
Gemiddelde duur van de Daling = 6.52 h met 60 waarnemingen op 60

S = Springtij H.W. en -L.W.
D = Doodtij H.W. en -L.W.

TIJDEN (h.min) IN M.E.T. HOOGTEN (meter) t.o.v. T.A.W.

Vlaamse Overheid

Waterbouwkundig Laboratorium

Tijregistratie van de ***SCHELDE*** ***KALLOSLUIS*** ***AUGUSTUS 2008***

dag	tijdstip M.E.T.	hoogte in meter H.W.	hoogte in meter L.W.	dag	tijdstip M.E.T.	hoogte in meter H.W.	hoogte in meter L.W.	dag	tijdstip M.E.T.	hoogte in meter H.W.	hoogte in meter L.W.
1	*02,59 h*	*5,64 m*		**11**	*04,10 h*		*0,91 m*	**21**	*00,57 h*		*-0,49 m*
	10,04 h		*0,04 m*	**D**	*10,17 h*	*4,45 m*			*06,04 h*	*5,68 m*	
	15,23 h	*5,58 m*		**D**	*16,40 h*		*0,79 m*		*12,56 h*		*-0,08 m*
	22,40 h		*-0,47 m*		*23,06 h*	*4,48 m*			*18,14 h*	*5,76 m*	
2	*03,48 h*	*5,69 m*		**12**	*05,37 h*		*0,61 m*	**22**	*01,33 h*		*-0,43 m*
	10,55 h		*-0,32 m*		---				*06,43 h*	*5,60 m*	
	16,15 h	*5,62 m*			*12,51 h*	*4,74 m*			*13,33 h*		*-0,01 m*
	23,22 h		*-0,36 m*		*18,53 h*		*0,99 m*		*19,00 h*	*5,66 m*	
3	*04,29 h*	*5,96 m*		**13**	*00,36 h*	*4,61 m*		**23**	*02,02 h*		*-0,18 m*
	11,35 h		*-0,12 m*		*06,56 h*		*0,81 m*		*07,32 h*	*5,57 m*	
S	*16,58 h*	*5,80 m*			*13,10 h*	*4,83 m*			*14,17 h*		*0,23 m*
	---				*20,00 h*		*1,17 m*		*19,46 h*	*5,47 m*	
4 S	*00,12 h*		*-0,48 m*	**14**	*01,43 h*	*5,10 m*		**24**	*02,47 h*		*-0,22 m*
	05,12 h	*6,04 m*			*08,25 h*		*0,56 m*		*08,14 h*	*5,05 m*	
	12,13 h		*0,12 m*		*14,11 h*	*5,01 m*			*14,58 h*		*0,10 m*
	17,37 h	*5,99 m*			*21,00 h*		*-0,01 m*		*20,34 h*	*5,06 m*	
5	*00,50 h*		*-0,36 m*	**15**	*02,39 h*	*5,21 m*		**25**	*03,14 h*		*0,32 m*
	05,53 h	*5,90 m*			*09,06 h*		*0,12 m*		*09,13 h*	*5,08 m*	
	12,53 h		*0,00 m*		*14,51 h*	*5,27 m*			*16,10 h*		*0,26 m*
	18,17 h	*5,71 m*			*21,51 h*		*-0,19 m*		*21,54 h*	*4,87 m*	
6	*01,29 h*		*-0,56 m*	**16**	*03,12 h*	*5,35 m*		**26**	*04,19 h*		*0,60 m*
	06,40 h	*5,57 m*			*09,57 h*		*-0,10 m*	**D**	*10,39 h*	*4,97 m*	
	13,26 h		*-0,08 m*		*15,30 h*	*5,34 m*		**D**	*17,32 h*		*0,41 m*
	18,55 h	*5,55 m*			*22,35 h*		*-0,44 m*		*23,28 h*	*4,74 m*	
7	*02,04 h*		*-0,45 m*	**17**	*03,48 h*	*5,41 m*		**27**	*06,15 h*		*0,24 m*
	07,31 h	*5,39 m*			*10,34 h*		*-0,21 m*		---		
	13,53 h		*0,17 m*		*16,04 h*	*5,51 m*			*12,26 h*	*4,71 m*	
	19,32 h	*5,49 m*			*23,11 h*		*-0,38 m*		*19,10 h*		*0,20 m*
8	*02,24 h*		*-0,11 m*	**18**	*04,14 h*	*5,65 m*		**28**	*01,02 h*	*5,24 m*	
	07,58 h	*5,39 m*			*11,10 h*		*-0,12 m*		*07,43 h*		*0,22 m*
	14,14 h		*0,66 m*		*16,32 h*	*5,59 m*			*13,40 h*	*5,04 m*	
	20,10 h	*5,38 m*			*23,49 h*		*-0,47 m*		*20,35 h*		*-0,22 m*
9	*02,57 h*		*0,11 m*	**19 S**	*04,41 h*	*5,79 m*		**29**	*02,09 h*	*5,37 m*	
	08,34 h	*4,95 m*		**S**	*11,43 h*		*-0,09 m*		*08,53 h*		*0,02 m*
	15,04 h		*0,24 m*		*17,01 h*	*5,74 m*			*14,38 h*	*5,31 m*	
	20,44 h	*4,71 m*			---				*21,36 h*		*-0,40 m*
10	*03,21 h*		*0,25 m*	**20**	*00,12 h*		*-0,39 m*	**30**	*02,56 h*	*5,59 m*	
	09,09 h	*4,70 m*			*05,19 h*	*5,94 m*			*09,48 h*		*-0,17 m*
	15,15 h		*1,15 m*		*12,18 h*		*0,02 m*		*15,23 h*	*5,41 m*	
	21,38 h	*4,83 m*			*17,36 h*	*5,89 m*			*22,34 h*		*-0,63 m*
								31	*03,37 h*	*5,69 m*	
									10,36 h		*-0,28 m*
									16,02 h	*5,65 m*	
									23,08 h		*-0,47 m*

Hoogste H.W. = 6.04 op 4/8 AM — Laagste H.W. = 4.45 op 11/8 AM

Hoogste L.W. = 1.17 op 13/8 PM — Laagste L.W. = -0.63 op 30/8 PM

Gemiddeld HOOGWATER = 5.36 — met 60 waarnemingen op 60

Gemiddeld LAAGWATER = 0.03 — met 60 waarnemingen op 60

Gemiddelde duur van de Stijging = 5.34 h — met 60 waarnemingen op 60

Gemiddelde duur van de Daling = 6.51 h — met 60 waarnemingen op 60

S = Springtij H.W. en -L.W.

D = Doodtij H.W. en -L.W.

TIJDEN (h.min) IN M.E.T. HOOGTEN (meter) t.o.v. T.A.W.

Vlaamse Overheid

Waterbouwkundig Laboratorium

Tijregistratie van de ***SCHELDE*** ***KALLOSLUIS*** ***SEPTEMBER 2008***

dag	tijdstip M.E.T.	hoogte in meter H.W.	hoogte in meter L.W.	dag	tijdstip M.E.T.	hoogte in meter H.W.	hoogte in meter L.W.	dag	tijdstip M.E.T.	hoogte in meter H.W.	hoogte in meter L.W.
1	*04,07 h*	*5,89 m*		**11**	*00,04 h*	*4,42 m*		**21**	*01,41 h*		*-0,43 m*
	11,10 h		*0,02 m*		*06,34 h*		*0,67 m*		*07,10 h*	*5,20 m*	
	16,31 h	*5,79 m*			*12,37 h*	*4,39 m*			*13,51 h*		*-0,07 m*
	23,57 h		*-0,65 m*		*19,42 h*		*0,31 m*		*19,28 h*	*5,34 m*	
2 S	*04,51 h*	*5,72 m*		**12**	*01,24 h*	*4,91 m*		**22**	*02,15 h*		*-0,01 m*
S	*11,51 h*		*-0,18 m*		*07,38 h*		*0,72 m*		*08,06 h*	*5,02 m*	
	17,04 h	*5,79 m*			*13,44 h*	*5,02 m*			*14,41 h*		*0,04 m*
	---				*20,28 h*		*0,11 m*		*20,31 h*	*5,01 m*	
3	*00,20 h*		*-0,32 m*	**13**	*02,09 h*	*5,12 m*		**23**	*03,07 h*		*0,27 m*
	05,16 h	*5,80 m*			*08,39 h*		*0,04 m*		*09,12 h*	*4,68 m*	
	12,20 h		*0,02 m*		*14,23 h*	*5,03 m*			*15,43 h*		*0,27 m*
	17,41 h	*5,84 m*			*21,21 h*		*-0,30 m*		*21,49 h*	*4,74 m*	
4	*00,54 h*		*-0,31 m*	**14**	*02,43 h*	*5,24 m*		**24**	*04,18 h*		*0,34 m*
	05,57 h	*5,48 m*			*09,27 h*		*-0,12 m*	**D**	*10,42 h*	*4,25 m*	
	##.##		*0,04 m*		*15,03 h*	*5,19 m*		**D**	*17,24 h*		*0,10 m*
	##.##	*5,71 m*			*22,06 h*		*-0,46 m*		*23,35 h*	*4,65 m*	
5	*##.##*		*-0,12 m*	**15**	*03,19 h*	*5,44 m*		**25**	*06,05 h*		*0,21 m*
	##.##	*5,46 m*			*10,07 h*		*-0,24 m*		---		
	13,20 h		*-0,03 m*		*15,36 h*	*5,44 m*			*12,21 h*	*4,52 m*	
	18,43 h	*5,35 m*			*22,45 h*		*-0,60 m*		*19,10 h*		*-0,14 m*
6	*01,51 h*		*-0,17 m*	**16**	*03,50 h*	*5,58 m*		**26**	*00,59 h*	*4,89 m*	
	07,03 h	*5,21 m*			*10,46 h*		*-0,31 m*		*07,35 h*		*0,01 m*
	13,32 h		*0,45 m*		*16,06 h*	*5,58 m*			*13,33 h*	*4,80 m*	
	19,06 h	*5,23 m*			*23,23 h*		*-0,62 m*		*20,25 h*		*-0,47 m*
7	*02,07 h*		*0,23 m*	**17**	*04,24 h*	*5,66 m*		**27**	*01,59 h*	*5,08 m*	
	07,34 h	*4,86 m*			*11,24 h*		*-0,32 m*		*08,35 h*		*-0,15 m*
	14,13 h		*0,45 m*	**S**	*16,42 h*	*5,66 m*			*14,20 h*	*5,19 m*	
	19,49 h	*4,97 m*		**S**	*23,57 h*		*-0,70 m*		*21,21 h*		*-0,47 m*
8	*02,36 h*		*0,61 m*	**18**	*05,01 h*	*5,67 m*		**28**	*02,36 h*	*5,56 m*	
	08,16 h	*4,70 m*			*11,59 h*		*-0,36 m*		*09,20 h*		*0,09 m*
	14,48 h		*0,63 m*		*17,20 h*	*5,61 m*			*14,57 h*	*5,50 m*	
	20,42 h	*4,54 m*			---				*22,06 h*		*-0,48 m*
9	*03,17 h*		*0,58 m*	**19**	*00,30 h*		*-0,57 m*	**29**	*03,13 h*	*5,68 m*	
	09,25 h	*4,15 m*			*05,40 h*	*5,67 m*			*10,01 h*		*0,02 m*
	15,40 h		*0,69 m*		*12,33 h*		*-0,18 m*		*15,31 h*	*5,75 m*	
D	*22,06 h*	*4,25 m*			*17,56 h*	*5,72 m*			*22,42 h*		*-0,31 m*
10 D	*04,36 h*		*0,88 m*	**20**	*01,06 h*		*-0,40 m*	**30**	*03,42 h*	*5,84 m*	
	10,59 h	*4,10 m*			*06,19 h*	*5,47 m*			*10,31 h*		*0,29 m*
	17,55 h		*0,69 m*		*13,16 h*		*-0,31 m*		*16,00 h*	*6,15 m*	
	---				*18,43 h*	*5,34 m*			*23,16 h*		*0,21 m*
								31			

Hoogste H.W. = 6.15 op 30/9 PM Laagste H.W. = 4.10 op 10/9 AM
Hoogste L.W. = 0.88 op 10/9 AM Laagste L.W. = -0.70 op 17/9 PM

Gemiddeld HOOGWATER = 5.22 met 58 waarnemingen op 58
Gemiddeld LAAGWATER = -0.01 met 58 waarnemingen op 58

Gemiddelde duur van de Stijging = 5.34 h met 56 waarnemingen op 58 **S** = Springtij H.W. en -L.W.
Gemiddelde duur van de Daling = 6.51 h met 55 waarnemingen op 58 **D** = Doodtij H.W. en -L.W.

TIJDEN (h.min) IN M.E.T. HOOGTEN (meter) t.o.v. T.A.W.

Vlaamse Overheid

Waterbouwkundig Laboratorium

Tijregistratie van de ***SCHELDE*** ***KALLOSLUIS*** ***OKTOBER 2008***

dag	tijdstip M.E.T.	hoogte in meter H.W.	hoogte in meter L.W.	dag	tijdstip M.E.T.	hoogte in meter H.W.	hoogte in meter L.W.	dag	tijdstip M.E.T.	hoogte in meter H.W.	hoogte in meter L.W.
1	04,10 h	6,13 m		11	00,44 h	4,70 m		21	01,47 h		0,65 m
	11,02 h		0,57 m		06,52 h		0,48 m		07,54 h	5,44 m	
S	16,21 h	6,40 m			13,05 h	4,81 m			14,34 h		0,58 m
S	23,33 h		0,44 m		19,48 h		0,04 m		20,24 h	5,34 m	
2	04,44 h	6,23 m		12	01,37 h	5,25 m		22	02,54 h		0,60 m
	11,42 h		0,36 m		07,56 h		0,31 m		09,06 h	4,78 m	
	17,08 h	6,04 m			13,51 h	5,11 m			15,48 h		0,21 m
	---				20,46 h		-0,30 m		21,51 h	4,92 m	
3	00,13 h		-0,07 m	13	02,07 h	5,38 m		23	04,21 h		0,43 m
	05,26 h	5,68 m			08,47 h		-0,07 m		10,27 h	4,30 m	
	12,12 h		0,19 m		14,22 h	5,45 m			17,32 h		-0,13 m
	17,48 h	6,15 m			21,15 h		-0,03 m	D	23,13 h	4,34 m	
4	00,26 h		0,81 m	14	02,35 h	5,91 m		24 D	05,42 h		0,43 m
	06,00 h	5,79 m			09,30 h		0,06 m		11,57 h	5,07 m	
	12,55 h		0,03 m		15,01 h	5,71 m			18,32 h		0,61 m
	18,11 h	5,15 m			22,11 h		-0,42 m		---		
5	01,09 h		-0,30 m	15	03,12 h	5,77 m		25	00,30 h	5,31 m	
	06,42 h	5,20 m			10,11 h		-0,21 m		07,13 h		0,27 m
	12,55 h		0,70 m		15,31 h	5,84 m			13,14 h	4,78 m	
	18,28 h	5,63 m			22,41 h		-0,07 m		20,11 h		-0,37 m
6	01,26 h		0,69 m	16	03,43 h	6,16 m		26	01,27 h	4,57 m	
	07,04 h	5,05 m			10,41 h		0,22 m		07,12 h		0,45 m
	13,49 h		0,08 m		16,02 h	6,33 m			13,42 h	5,89 m	
	19,31 h	4,81 m			23,13 h		0,02 m		21,00 h		0,05 m
7	01,55 h		0,34 m	17 S	04,29 h	6,25 m		27	02,07 h	5,64 m	
	07,41 h	4,55 m		S	11,34 h		0,07 m		08,39 h		0,35 m
	14,10 h		0,40 m		16,51 h	5,98 m			14,29 h	5,68 m	
	19,54 h	4,55 m			---				21,27 h		0,02 m
8	02,22 h		0,81 m	18	00,08 h		-0,41 m	28	02,47 h	5,84 m	
	08,24 h	4,44 m			05,15 h	5,74 m			09,29 h		0,32 m
	15,05 h		0,90 m		12,18 h		-0,23 m		15,08 h	5,67 m	
	21,29 h	4,47 m			17,34 h	5,77 m			22,02 h		-0,07 m
9	03,53 h		0,89 m	19	00,37 h		-0,11 m	29	03,23 h	5,73 m	
	10,30 h	3,74 m			06,01 h	5,73 m			10,16 h		0,02 m
	16,39 h		0,50 m		13,05 h		-0,04 m		15,45 h	5,48 m	
D	23,25 h	4,29 m			18,19 h	5,57 m			22,38 h		-0,22 m
10 D	06,02 h		0,43 m	20	01,39 h		-0,36 m	30	03,55 h	5,59 m	
	12,00 h	4,17 m			06,52 h	4,88 m			10,46 h		0,03 m
	18,39 h		0,16 m		13,36 h		0,04 m		16,15 h	5,62 m	
	---				19,09 h	5,38 m			23,14 h		-0,14 m
								31 S	04,45 h	5,37 m	
								S	11,22 h		-0,13 m
									16,50 h	5,43 m	
									23,43 h		-0,13 m

Hoogste H.W. = 6.40 op 1/10 PM Laagste H.W. = 3.74 op 9/10 AM
Hoogste L.W. = 0.90 op 8/10 PM Laagste L.W. = -0.42 op 14/10 PM

Gemiddeld HOOGWATER = 5.35 met 60 waarnemingen op 60
Gemiddeld LAAGWATER = 0.18 met 60 waarnemingen op 60

Gemiddelde duur van de Stijging = 5.38 h met 60 waarnemingen op 60
Gemiddelde duur van de Daling = 6.47 h met 60 waarnemingen op 60

S = Springtij H.W. en -L.W.
D = Doodtij H.W. en -L.W.

TIJDEN (h.min) IN M.E.T. HOOGTEN (meter) t.o.v. T.A.W.

Vlaamse Overheid

Waterbouwkundig Laboratorium

Tijregistratie van de ***SCHELDE*** ***KALLOSLUIS*** ***NOVEMBER 2008***

dag	tijdstip M.E.T.	hoogte in meter H.W.	hoogte in meter L.W.	dag	tijdstip M.E.T.	hoogte in meter H.W.	hoogte in meter L.W.	dag	tijdstip M.E.T.	hoogte in meter H.W.	hoogte in meter L.W.
1	05,08 h	5,20 m		**11**	01,22 h	5,45 m		**21**	04,11 h		1,07 m
	12,00 h		-0,27 m		08,01 h		0,31 m		10,40 h	5,56 m	
	17,23 h	5,13 m			13,28 h	5,58 m			16,49 h		1,24 m
	---				20,50 h		0,09 m		22,54 h	5,82 m	
2	00,09 h		-0,08 m	**12**	02,03 h	5,62 m		**22**	04,40 h		1,73 m
	05,44 h	5,22 m			08,53 h		0,17 m	**D**	11,49 h	5,27 m	
	12,31 h		-0,11 m		14,26 h	5,69 m		**D**	17,55 h		0,82 m
	17,50 h	5,22 m			21,35 h		-0,18 m		---		
3	00,37 h		-0,02 m	**13**	02,51 h	5,76 m		**23**	00,00 h	5,29 m	
	06,23 h	4,93 m			09,51 h		-0,15 m		06,34 h		0,44 m
	12,59 h		-0,18 m		15,06 h	5,74 m			12,30 h	4,79 m	
	18,38 h	4,89 m			22,26 h		-0,43 m		19,29 h		-0,21 m
4	00,57 h		0,13 m	**14**	03,26 h	5,69 m		**24**	00,53 h	5,52 m	
	06,53 h	4,89 m			10,35 h		-0,17 m		07,20 h		0,77 m
	13,32 h		0,03 m		15,49 h	5,91 m			13,12 h	5,16 m	
	19,05 h	4,73 m			23,05 h		-0,18 m		20,18 h		-0,03 m
5	01,24 h		0,31 m	**15**	04,17 h	5,78 m		**25**	02,12 h	5,26 m	
	07,32 h	4,55 m			11,21 h		-0,14 m		08,13 h		0,50 m
	14,05 h		0,12 m	**S**	16,31 h	6,05 m			14,20 h	5,57 m	
	19,55 h	4,63 m		**S**	23,44 h		0,01 m		20,59 h		0,18 m
6	02,16 h		0,49 m	**16**	05,10 h	5,93 m		**26**	02,41 h	5,24 m	
	08,20 h	4,36 m			---				09,18 h		-0,13 m
	14,52 h		0,25 m		12,13 h		-0,01 m		14,55 h	5,38 m	
	21,03 h	4,44 m			17,30 h	6,11 m			21,44 h		0,00 m
7	03,24 h		0,53 m	**17**	00,27 h		0,25 m	**27**	03,13 h	5,39 m	
	09,28 h	4,20 m			06,05 h	5,51 m			09,45 h		0,05 m
	16,04 h		0,39 m		13,16 h		-0,48 m		15,15 h	5,30 m	
	22,17 h	4,33 m			18,29 h	5,38 m			22,06 h		-0,01 m
8	04,58 h		0,58 m	**18**	01,37 h		-0,36 m	**28**	03,33 h	5,48 m	
D	10,49 h	4,25 m			06,55 h	5,06 m			10,32 h		0,06 m
D	17,51 h		0,12 m		13,34 h		0,15 m		15,47 h	5,43 m	
	23,43 h	4,12 m			19,20 h	5,85 m			22,40 h		0,08 m
9	06,02 h		0,37 m	**19**	02,00 h		0,54 m	**29**	04,10 h	5,46 m	
	11,36 h	4,63 m			08,02 h	5,02 m			11,10 h		-0,09 m
	18,49 h		0,22 m		14,53 h		-0,06 m		16,24 h	5,46 m	
	---				20,25 h	5,35 m			23,11 h		0,07 m
10	00,39 h	4,84 m		**20**	02,50 h		0,69 m	**30 S**	04,48 h	5,31 m	
	06,45 h		0,80 m		08,58 h	5,23 m		**S**	11,38 h		-0,16 m
	12,51 h	5,23 m			15,34 h		0,68 m		17,01 h	5,39 m	
	20,03 h		0,11 m		21,40 h	5,67 m			23,42 h		0,13 m
								31			

Hoogste H.W. = 6.11 op 16/11 PM Laagste H.W. = 4.12 op 8/11 PM
Hoogste L.W. = 1.73 op 22/11 AM Laagste L.W. = -0.48 op 17/11 PM

Gemiddeld HOOGWATER = 5.25 met 58 waarnemingen op 58
Gemiddeld LAAGWATER = 0.19 met 58 waarnemingen op 58

Gemiddelde duur van de Stijging = 5.41 h met 58 waarnemingen op 58 **S** = Springtij H.W. en -L.W.
Gemiddelde duur van de Daling = 6.44 h met 58 waarnemingen op 58 **D** = Doodtij H.W. en -L.W.

TIJDEN (h.min) IN M.E.T. HOOGTEN (meter) t.o.v. T.A.W.

Vlaamse Overheid

Waterbouwkundig Laboratorium

Tijregistratie van de ***SCHELDE*** ***KALLOSLUIS*** ***DECEMBER 2008***

dag	tijdstip M.E.T.	hoogte in meter H.W.	hoogte in meter L.W.	dag	tijdstip M.E.T.	hoogte in meter H.W.	hoogte in meter L.W.	dag	tijdstip M.E.T.	hoogte in meter H.W.	hoogte in meter L.W.
1	05,22 h	5,36 m		**11**	01,37 h	5,56 m		**21**	04,40 h		0,61 m
	---				08,22 h		0,04 m		10,30 h	4,52 m	
	12,12 h		0,01 m		13,58 h	5,45 m			17,14 h		0,04 m
	17,32 h	5,35 m			21,04 h		-0,21 m	**D**	23,16 h	4,94 m	
2	00,11 h		0,34 m	**12**	02,24 h	5,55 m		**22 D**	04,51 h		1,27 m
	05,56 h	5,34 m			09,31 h		-0,16 m		11,25 h	5,19 m	
	12,43 h		0,19 m		14,44 h	5,53 m			18,08 h		0,56 m
	18,05 h	5,26 m			22,12 h		-0,55 m		---		
3	00,47 h		0,45 m	**13**	03,10 h	4,85 m		**23**	00,09 h	4,57 m	
	06,28 h	5,22 m			10,52 h		-1,12 m		06,37 h		0,17 m
	13,17 h		0,14 m		15,41 h	4,56 m			12,40 h	4,73 m	
	18,51 h	5,33 m			22,54 h		-0,88 m		19,14 h		0,13 m
4	01,19 h		0,48 m	**14**	04,00 h	5,28 m		**24**	01,00 h	4,91 m	
	07,07 h	4,95 m			11,19 h		-0,54 m		07,34 h		0,40 m
	14,30 h		-0,27 m		16,18 h	5,89 m			13,33 h	4,89 m	
	19,30 h	4,36 m			23,31 h		-0,16 m		20,15 h		0,08 m
5	01,39 h		0,64 m	**15 S**	05,02 h	5,67 m		**25**	02,07 h	4,82 m	
	07,32 h	5,19 m			---				08,42 h		-0,03 m
	14,40 h		0,51 m	**S**	12,12 h		-0,50 m		14,27 h	4,77 m	
	20,24 h	5,20 m			17,21 h	5,93 m			21,00 h		-0,14 m
6	02,44 h		0,72 m	**16**	00,21 h		-0,23 m	**26**	02,56 h	4,60 m	
	08,43 h	4,97 m			05,50 h	5,63 m			09,35 h		-0,41 m
	15,37 h		0,36 m		13,08 h		-0,44 m		15,15 h	4,69 m	
	21,29 h	4,94 m			18,07 h	5,85 m			21,44 h		-0,39 m
7	03,50 h		0,55 m	**17**	01,09 h		-0,05 m	**27**	03,40 h	4,66 m	
	09,55 h	4,66 m			06,41 h	5,62 m			10,11 h		-0,42 m
	16,34 h		0,13 m		13,40 h		-0,03 m		15,49 h	4,89 m	
	22,34 h	4,83 m			18,58 h	5,95 m			22,29 h		-0,41 m
8	04,58 h		0,40 m	**18**	01,55 h		0,29 m	**28**	04,10 h	4,79 m	
D	11,04 h	4,64 m			07,38 h	5,20 m			10,53 h		-0,48 m
D	17,36 h		0,21 m		14,40 h		-0,21 m		16,20 h	5,02 m	
	23,45 h	5,15 m			20,00 h	5,56 m			23,01 h		-0,30 m
9	06,13 h		0,41 m	**19**	02,28 h		0,61 m	**29**	04,41 h	4,94 m	
	---				08,25 h	5,64 m			11,33 h		-0,49 m
	12,13 h	5,10 m			15,26 h		0,20 m		16,49 h	5,07 m	
	18,45 h		0,20 m		20,55 h	5,35 m			23,34 h		-0,23 m
10	00,41 h	5,39 m		**20**	03,46 h		0,11 m	**30 S**	05,07 h	5,04 m	
	07,08 h		0,36 m		09,32 h	4,99 m			---		
	13,15 h	5,34 m			15,35 h		0,91 m	**S**	12,05 h		-0,38 m
	19,53 h		0,13 m		21,43 h	5,72 m			17,21 h	5,22 m	
								31	00,04 h		-0,13 m
									05,43 h	5,12 m	
									12,37 h		-0,34 m
									17,56 h	5,28 m	

Hoogste H.W. = 5.95 op 17/12 PM Laagste H.W. = 4.36 op 4/12 PM
Hoogste L.W. = 1.27 op 22/12 AM Laagste L.W. = -1.12 op 13/12 AM

Gemiddeld HOOGWATER = 5.15 met 60 waarnemingen op 60
Gemiddeld LAAGWATER = 0.04 met 59 waarnemingen op 59

Gemiddelde duur van de Stijging = 5.39 h met 60 waarnemingen op 60
Gemiddelde duur van de Daling = 6.46 h met 59 waarnemingen op 59

S = Springtij H.W. en -L.W.
D = Doodtij H.W. en -L.W.

TIJDEN (h.min) IN M.E.T. HOOGTEN (meter) t.o.v. T.A.W.

Vlaamse Overheid

Waterbouwkundig Laboratorium

Tijregistratie van de ***SCHELDE*** ***ANTWERPEN*** ***JANUARI 2008***

dag	tijdstip M.E.T.	hoogte in meter H.W.	hoogte in meter L.W.	dag	tijdstip M.E.T.	hoogte in meter H.W.	hoogte in meter L.W.	dag	tijdstip M.E.T.	hoogte in meter H.W.	hoogte in meter L.W.
1	03,38 h		0,40 m	11 S	00,08 h		-0,16 m	21	02,26 h	5,55 m	
	09,35 h	4,80 m			05,22 h	5,53 m			09,16 h		0,31 m
	16,40 h		-0,10 m		12,33 h		-0,17 m		14,41 h	5,83 m	
	22,16 h	4,34 m			17,34 h	5,80 m			21,39 h		0,44 m
2	04,36 h		0,14 m	12	00,32 h		0,27 m	22	03,17 h	6,02 m	
	10,25 h	4,34 m			05,57 h	5,83 m			10,24 h		0,28 m
	17,05 h		-0,15 m		13,10 h		0,25 m		15,41 h	5,87 m	
D	23,12 h	4,04 m			18,13 h	5,75 m			22,56 h		-0,19 m
3 D	05,41 h		0,13 m	13	01,18 h		0,08 m	23	04,14 h	5,27 m	
	11,34 h	4,02 m			06,38 h	5,42 m			11,27 h		-0,63 m
	18,29 h		0,03 m		14,11 h		-0,55 m		16,18 h	5,75 m	
	---				18,52 h	5,04 m			23,36 h		-0,11 m
4	00,18 h	4,30 m		14	02,01 h		-0,34 m	24	04,45 h	5,61 m	
	06,55 h		0,30 m		07,20 h	4,98 m			12,02 h		-0,34 m
	12,40 h	4,40 m			14,35 h		-0,43 m		16,58 h	6,13 m	
	19,28 h		-0,04 m		19,41 h	5,18 m			23,56 h		0,40 m
5	01,16 h	4,10 m		15	02,27 h		0,16 m	25 S	05,32 h	5,87 m	
	07,45 h		0,09 m		07,56 h	5,32 m			---		
	13,38 h	4,68 m			15,20 h		-0,25 m	S	13,10 h		-0,61 m
	20,30 h		0,39 m		20,17 h	4,93 m			17,46 h	5,87 m	
6	02,22 h	5,17 m		16	02,38 h		0,60 m	26	00,21 h		0,58 m
	08,44 h		0,85 m		08,35 h	5,53 m			06,08 h	5,84 m	
	14,39 h	5,41 m			15,52 h		0,29 m		13,10 h		-0,17 m
	21,29 h		0,38 m		21,29 h	5,55 m			18,24 h	5,91 m	
7	03,18 h	5,05 m		17	04,07 h		0,47 m	27	01,02 h		0,55 m
	09,42 h		0,44 m		09,51 h	5,04 m			06,47 h	5,86 m	
	15,23 h	5,68 m			17,03 h		-0,17 m		14,01 h		-0,07 m
	21,44 h		1,10 m		23,07 h	4,81 m			19,03 h	5,68 m	
8	03,35 h	5,55 m		18	04,40 h		1,02 m	28	01,47 h		0,17 m
	10,35 h		0,23 m	D	10,54 h	5,27 m			07,30 h	5,44 m	
	16,04 h	5,51 m		D	18,01 h		0,30 m		14,36 h		-0,33 m
	22,50 h		0,14 m		23,49 h	5,24 m			19,48 h	5,24 m	
9	04,21 h	5,14 m		19	06,40 h		0,77 m	29	02,19 h		0,11 m
	11,36 h		-0,36 m		---				08,10 h	5,24 m	
	16,28 h	5,06 m			12,25 h	5,59 m			15,01 h		-0,07 m
	23,24 h		-0,20 m		19,36 h		0,75 m		20,25 h	5,22 m	
10	04,47 h	5,44 m		20	01,11 h	5,37 m		30	03,10 h		0,19 m
	11,45 h		-0,04 m		08,07 h		0,44 m		08,51 h	5,19 m	
S	16,56 h	5,50 m			13,44 h	5,37 m			15,06 h		0,44 m
	---				20,49 h		0,23 m		21,08 h	5,01 m	
								31	03,36 h		0,35 m
									09,16 h	4,33 m	
									16,10 h		0,13 m
									22,08 h	4,69 m	

Hoogste H.W. = 6.13 op 24/1 PM Laagste H.W. = 4.02 op 3/1 AM
Hoogste L.W. = 1.10 op 7/1 PM Laagste L.W. = -0.63 op 23/1 AM

Gemiddeld HOOGWATER = 5.26 met 60 waarnemingen op 60
Gemiddeld LAAGWATER = 0.15 met 60 waarnemingen op 60

Gemiddelde duur van de Stijging = 5.32 h met 60 waarnemingen op 60
Gemiddelde duur van de Daling = 6.53 h met 60 waarnemingen op 60

S = Springtij H.W. en -L.W.
D = Doodtij H.W. en -L.W.

TIJDEN (h.min) IN M.E.T. HOOGTEN (meter) t.o.v. T.A.W.

Vlaamse Overheid

Waterbouwkundig Laboratorium

Tijregistratie van de ***SCHELDE*** ***ANTWERPEN*** ***FEBRUARI 2008***

dag	tijdstip M.E.T.	hoogte in meter H.W.	hoogte in meter L.W.	dag	tijdstip M.E.T.	hoogte in meter H.W.	hoogte in meter L.W.	dag	tijdstip M.E.T.	hoogte in meter H.W.	hoogte in meter L.W.
1	*04,36 h*		*1,54 m*	**11**	*01,06 h*		*-0,28 m*	**21**	*04,00 h*	*5,53 m*	
D	*10,08 h*	*5,06 m*			*06,21 h*	*5,58 m*			*11,06 h*		*-0,30 m*
D	*16,31 h*		*1,54 m*		*13,45 h*		*-0,62 m*		*16,07 h*	*5,72 m*	
	23,39 h	*5,15 m*			*18,40 h*	*5,56 m*			*23,08 h*		*0,11 m*
2	*06,25 h*		*2,16 m*	**12**	*01,40 h*		*-0,33 m*	**22**	*04,30 h*	*5,78 m*	
	11,48 h	*3,93 m*			*07,04 h*	*5,48 m*			*11,25 h*		*0,11 m*
	18,06 h		*0,69 m*		*14,20 h*		*-0,53 m*		*16,38 h*	*6,13 m*	
	---				*19,25 h*	*5,42 m*			*23,48 h*		*0,31 m*
3	*00,43 h*	*4,17 m*		**13**	*02,12 h*		*-0,10 m*	**23**	*05,06 h*	*6,14 m*	
	07,04 h		*0,39 m*		*07,44 h*	*5,46 m*			---		
	13,00 h	*4,20 m*			*14,57 h*		*-0,38 m*		*12,17 h*		*-0,04 m*
	19,50 h		*0,11 m*		*20,19 h*	*5,16 m*		**S**	*17,18 h*	*5,74 m*	
4	*01,32 h*	*4,43 m*		**14**	*02,59 h*		*-0,14 m*	**24 S**	*00,39 h*		*-0,31 m*
	08,13 h		*0,20 m*		*08,38 h*	*5,09 m*			*05,44 h*	*5,59 m*	
	14,10 h	*4,99 m*			*15,33 h*		*-0,30 m*		*12,46 h*		*-0,23 m*
	20,52 h		*0,49 m*		*21,11 h*	*4,81 m*			*17,54 h*	*5,77 m*	
5	*02,35 h*	*4,95 m*		**15**	*03,42 h*		*-0,07 m*	**25**	*00,48 h*		*0,08 m*
	09,42 h		*-0,24 m*		*09,34 h*	*4,72 m*			*06,14 h*	*5,82 m*	
	14,53 h	*4,96 m*			*16,21 h*		*-0,19 m*		*13,25 h*		*-0,15 m*
	21,29 h		*0,39 m*		*22,14 h*	*4,36 m*			*18,31 h*	*5,46 m*	
6	*03,15 h*	*5,61 m*		**16**	*04,44 h*		*0,00 m*	**26**	*01,32 h*		*-0,16 m*
	09,56 h		*0,72 m*	**D**	*10,50 h*	*4,43 m*			*06,46 h*	*5,11 m*	
	15,37 h	*6,07 m*		**D**	*17,44 h*		*-0,08 m*		*13,26 h*		*0,07 m*
	22,21 h		*0,43 m*		*23,59 h*	*4,22 m*			*18,56 h*	*5,80 m*	
7	*04,02 h*	*5,54 m*		**17**	*06,22 h*		*0,05 m*	**27**	*01,38 h*		*0,55 m*
	11,19 h		*-0,43 m*		---				*07,17 h*	*5,82 m*	
	16,12 h	*5,32 m*			*12,34 h*	*4,74 m*			*13,56 h*		*0,69 m*
	23,22 h		*-0,55 m*		*19,12 h*		*0,20 m*		*19,36 h*	*5,50 m*	
8	*04,37 h*	*5,55 m*		**18**	*01,22 h*	*4,70 m*		**28**	*02,20 h*		*0,22 m*
	11,45 h		*-0,27 m*		*08,05 h*		*-0,01 m*		*07,59 h*	*5,05 m*	
	16,44 h	*5,49 m*			*13,52 h*	*5,11 m*			*14,38 h*		*0,04 m*
	23,56 h		*-0,42 m*		*20,52 h*		*0,00 m*		*20,16 h*	*4,90 m*	
9	*05,08 h*	*5,57 m*		**19**	*02,32 h*	*4,94 m*		**29**	*02,35 h*		*0,35 m*
	---				*09,30 h*		*-0,29 m*		*08,30 h*	*5,04 m*	
	12,09 h		*-0,30 m*		*14,59 h*	*5,29 m*			*15,08 h*		*0,47 m*
S	*17,15 h*	*5,88 m*			*21,50 h*		*-0,12 m*		*20,38 h*	*4,60 m*	
10 S	*00,29 h*		*-0,34 m*	**20**	*03,21 h*	*5,23 m*		**30**			
	05,42 h	*5,66 m*			*10,23 h*		*-0,38 m*				
	12,58 h		*-0,49 m*		*15,32 h*	*5,63 m*					
	17,56 h	*5,78 m*			*22,34 h*		*-0,09 m*				
								31			

Hoogste H.W. = 6.14 op 23/2 AM Laagste H.W. = 3.93 op 2/2 AM
Hoogste L.W. = 2.16 op 2/2 AM Laagste L.W. = -0.62 op 11/2 PM

Gemiddeld HOOGWATER = 5.25 met 56 waarnemingen op 56
Gemiddeld LAAGWATER = 0.07 met 56 waarnemingen op 56

Gemiddelde duur van de Stijging = 5.32 h met 56 waarnemingen op 56
Gemiddelde duur van de Daling = 6.52 h met 56 waarnemingen op 56

S = Springtij H.W. en -L.W.
D = Doodtij H.W. en -L.W.

TIJDEN (h.min) IN M.E.T. HOOGTEN (meter) t.o.v. T.A.W.

Vlaamse Overheid

Waterbouwkundig Laboratorium

Tijregistratie van de ***SCHELDE*** ***ANTWERPEN*** ***MAART 2008***

dag	tijdstip M.E.T.	hoogte in meter H.W.	hoogte in meter L.W.	dag	tijdstip M.E.T.	hoogte in meter H.W.	hoogte in meter L.W.	dag	tijdstip M.E.T.	hoogte in meter H.W.	hoogte in meter L.W.
1	03,02 h		1,22 m	**11**	00,14 h		-0,19 m	**21**	03,10 h	6,38 m	
	09,10 h	6,06 m			05,26 h	6,28 m			10,24 h		0,83 m
	15,25 h		2,42 m		13,03 h		0,12 m		15,52 h	6,97 m	
	19,51 h	4,72 m			18,05 h	6,00 m			22,43 h		0,91 m
2	03,10 h		1,47 m	**12**	01,16 h		0,47 m	**22**	03,57 h	6,38 m	
D	11,15 h	4,51 m			06,12 h	6,56 m			11,04 h		0,12 m
D	17,42 h		1,07 m		13,28 h		0,99 m		16,22 h	6,10 m	
	23,39 h	4,48 m			18,39 h	6,45 m			23,20 h		0,07 m
3	06,10 h		0,78 m	**13**	01,49 h		0,72 m	**23**	04,45 h	5,75 m	
	---				07,00 h	6,33 m			11,56 h		-0,50 m
	12,40 h	5,07 m			14,25 h		0,28 m		16,45 h	5,84 m	
	18,53 h		1,09 m		19,45 h	5,72 m			23,53 h		0,00 m
4	01,04 h	4,66 m		**14**	02,51 h		-0,14 m	**24 S**	05,09 h	5,99 m	
	07,49 h		0,47 m		08,07 h	5,61 m			---		
	14,01 h	4,99 m			15,08 h		0,18 m	**S**	12,10 h		0,08 m
	19,46 h		0,71 m		20,45 h	5,29 m			17,16 h	6,11 m	
5	02,30 h	4,98 m		**15**	03,35 h		0,11 m	**25**	00,09 h		0,44 m
	08,53 h		-0,04 m		09,15 h	5,14 m			05,39 h	6,43 m	
	14,47 h	4,96 m			16,02 h		0,17 m		12,34 h		0,44 m
	21,33 h		-0,29 m		21,47 h	4,79 m			17,47 h	6,14 m	
6	03,05 h	5,19 m		**16**	04,19 h		0,38 m	**26**	00,56 h		0,25 m
	09,46 h		0,05 m		10,31 h	5,17 m			06,06 h	5,85 m	
	15,10 h	5,66 m			17,20 h		0,79 m		13,24 h		-0,06 m
	22,11 h		0,02 m	**D**	23,34 h	4,69 m			18,31 h	5,50 m	
7	03,35 h	5,38 m		**17 D**	06,08 h		0,41 m	**27**	01,23 h		-0,02 m
	10,47 h		-0,44 m		---				06,41 h	5,46 m	
	15,41 h	5,68 m			12,33 h	5,08 m			13,44 h		-0,03 m
	22,43 h		-0,05 m		18,49 h		0,53 m		19,03 h	5,31 m	
8	04,00 h	5,73 m		**18**	01,15 h	5,03 m		**28**	01,54 h		0,16 m
	11,21 h		-0,40 m		07,51 h		0,12 m		07,16 h	5,19 m	
	16,09 h	5,82 m			13,56 h	5,56 m			14,17 h		0,02 m
	23,38 h		-0,42 m		20,19 h		0,38 m		19,31 h	4,35 m	
9	04,28 h	5,67 m		**19**	02,17 h	5,43 m		**29**	01,44 h		0,60 m
	11,49 h		-0,42 m		08,59 h		0,11 m		07,38 h	5,21 m	
	16,44 h	6,20 m			14,36 h	5,78 m			14,13 h		0,85 m
	23,59 h		-0,02 m		21,22 h		0,21 m		20,03 h	4,86 m	
10 S	05,07 h	5,94 m		**20**	03,04 h	5,56 m		**30**	03,05 h		0,39 m
	---				10,04 h		-0,29 m		08,23 h	4,34 m	
S	13,00 h		-0,98 m		15,16 h	5,74 m			14,47 h		0,61 m
	17,22 h	5,26 m			22,00 h		0,32 m		20,53 h	4,64 m	
								31	03,14 h		0,90 m
									09,40 h	4,61 m	
									16,22 h		0,80 m
									22,38 h	4,02 m	

Hoogste H.W. = 6.97 op 21/3 PM Laagste H.W. = 4.02 op 31/3 PM
Hoogste L.W. = 2.42 op 1/3 PM Laagste L.W. = -0.98 op 10/3 PM

Gemiddeld HOOGWATER = 5.48 met 60 waarnemingen op 60
Gemiddeld LAAGWATER = 0.31 met 60 waarnemingen op 60

Gemiddelde duur van de Stijging = 5.34 h met 60 waarnemingen op 60
Gemiddelde duur van de Daling = 6.52 h met 60 waarnemingen op 60

S = Springtij H.W. en -L.W.
D = Doodtij H.W. en -L.W.

TIJDEN (h.min) IN M.E.T. HOOGTEN (meter) t.o.v. T.A.W.

Vlaamse Overheid

Waterbouwkundig Laboratorium

Tijregistratie van de ***SCHELDE*** ***ANTWERPEN*** ***APRIL 2008***

dag	tijdstip M.E.T.	hoogte in meter H.W.	hoogte in meter L.W.	dag	tijdstip M.E.T.	hoogte in meter H.W.	hoogte in meter L.W.	dag	tijdstip M.E.T.	hoogte in meter H.W.	hoogte in meter L.W.
1	05,25 h		0,47 m	11	01,48 h		-0,17 m	21	04,08 h	5,69 m	
D	11,35 h	4,16 m			07,04 h	5,69 m			11,15 h		-0,24 m
D	18,14 h		0,60 m		14,13 h		-0,10 m		16,25 h	5,70 m	
	---				19,37 h	5,44 m			23,21 h		-0,06 m
2	00,20 h	4,63 m		12	02,35 h		-0,04 m	22	04,38 h	5,76 m	
	06,56 h		0,88 m		08,05 h	5,40 m			11,44 h		-0,18 m
	13,03 h	5,31 m			15,03 h		0,20 m	S	17,00 h	5,65 m	
	19,50 h		0,42 m		20,32 h	5,14 m			---		
3	01,41 h	4,96 m		13	03,28 h		0,07 m	23 S	00,01 h		-0,17 m
	08,31 h		-0,04 m		09,14 h	5,23 m			05,08 h	5,61 m	
	14,09 h	5,22 m			15,53 h		0,40 m		12,19 h		-0,18 m
	20,43 h		-0,04 m		21,55 h	4,78 m			17,29 h	5,54 m	
4	02,28 h	5,16 m		14	04,47 h		0,24 m	24	00,28 h		-0,16 m
	09,29 h		-0,41 m		10,39 h	5,08 m			05,44 h	5,49 m	
	14,43 h	5,45 m			17,21 h		0,49 m		12,43 h		-0,09 m
	21,26 h		-0,05 m		23,31 h	4,73 m			18,03 h	5,49 m	
5	02,56 h	5,63 m		15	06,11 h		0,15 m	25	00,55 h		-0,07 m
	10,07 h		-0,28 m		---				06,25 h	5,36 m	
	15,08 h	6,04 m		D	12,16 h	5,04 m			13,02 h		0,16 m
	22,05 h		0,17 m	D	19,01 h		0,22 m		18,40 h	5,21 m	
6	03,35 h	6,03 m		16	00,49 h	4,76 m		26	01,28 h		-0,12 m
	10,54 h		-0,34 m		07,50 h		-0,20 m		06,56 h	5,06 m	
	15,45 h	6,04 m			13,28 h	5,08 m			13,41 h		0,00 m
	22,54 h		-0,24 m		20,06 h		0,05 m		19,14 h	4,88 m	
7	04,06 h	5,93 m		17	01,48 h	4,94 m		27	01,46 h		-0,03 m
	11,35 h		-0,53 m		08,41 h		-0,35 m		07,35 h	5,12 m	
	16,18 h	5,99 m			14,15 h	5,22 m			13,56 h		0,46 m
	23,42 h		-0,38 m		20,54 h		-0,10 m		19,52 h	4,82 m	
8	04,38 h	5,90 m		18	02,40 h	5,04 m		28	02,24 h		0,26 m
	---				09,21 h		-0,45 m		08,24 h	4,98 m	
	12,19 h		-0,65 m		14,57 h	5,28 m			14,48 h		0,61 m
S	17,02 h	5,86 m			21,40 h		-0,14 m		20,42 h	4,65 m	
9 S	00,22 h		-0,45 m	19	03,07 h	5,38 m		29	03,16 h		0,48 m
	05,21 h	5,92 m			10,14 h		-0,38 m		09,28 h	4,67 m	
	12,52 h		-0,47 m		15,21 h	5,65 m			15,53 h		0,74 m
	17,52 h	5,91 m			22,19 h		-0,07 m		21,57 h	4,46 m	
10	01,00 h		-0,20 m	20	03,33 h	5,68 m		30	04,19 h		0,52 m
	06,11 h	5,98 m			10,50 h		-0,29 m		10,43 h	4,62 m	
	13,31 h		-0,27 m		15,52 h	5,59 m			17,33 h		0,69 m
	18,42 h	5,69 m			22,51 h		-0,15 m	D	23,13 h	4,76 m	
								31			

Hoogste H.W. = 6.04 op 5/4 PM Laagste H.W. = 4.16 op 1/4 AM
Hoogste L.W. = 0.88 op 2/4 AM Laagste L.W. = -0.65 op 8/4 PM

Gemiddeld HOOGWATER = 5.32 met 58 waarnemingen op 58
Gemiddeld LAAGWATER = 0.00 met 58 waarnemingen op 58

Gemiddelde duur van de Stijging = 5.31 h met 58 waarnemingen op 58 **S** = Springtij H.W. en -L.W.
Gemiddelde duur van de Daling = 6.54 h met 58 waarnemingen op 58 **D** = Doodtij H.W. en -L.W.

TIJDEN (h.min) IN M.E.T. HOOGTEN (meter) t.o.v. T.A.W.

Vlaamse Overheid

Waterbouwkundig Laboratorium

Tijregistratie van de ***SCHELDE*** ***ANTWERPEN*** ***MEI 2008***

dag	tijdstip M.E.T.	hoogte in meter H.W.	hoogte in meter L.W.	dag	tijdstip M.E.T.	hoogte in meter H.W.	hoogte in meter L.W.	dag	tijdstip M.E.T.	hoogte in meter H.W.	hoogte in meter L.W.
1 D	06,19 h		0,34 m	**11**	02,38 h		-0,34 m	**21**	04,24 h	5,37 m	
	---				08,03 h	5,43 m			11,10 h		-0,23 m
	12,10 h	4,91 m			14,47 h		0,10 m		16,45 h	5,43 m	
	18,53 h		0,23 m		20,39 h	5,07 m			23,39 h		-0,26 m
2	00,42 h	4,94 m		**12**	03,29 h		-0,25 m	**22**	04,59 h	5,40 m	
	07,36 h		-0,07 m		09,11 h	5,21 m			11,50 h		-0,18 m
	13,14 h	5,37 m			15,40 h		0,27 m	**S**	17,17 h	5,36 m	
	19,57 h		0,06 m		21,42 h	4,84 m			---		
3	01,37 h	5,23 m		**13**	04,33 h		-0,17 m	**23 S**	00,11 h		-0,29 m
	08,42 h		-0,39 m		10,23 h	5,08 m			05,33 h	5,43 m	
	14,04 h	5,47 m			16,54 h		0,33 m		12,17 h		-0,02 m
	20,56 h		-0,20 m		22,55 h	4,76 m			17,47 h	5,35 m	
4	02,21 h	5,31 m		**14**	05,42 h		-0,14 m	**24**	00,46 h		-0,24 m
	09,34 h		-0,58 m	**D**	11,41 h	5,03 m			06,12 h	5,32 m	
	14,37 h	5,65 m		**D**	18,09 h		0,22 m		12,48 h		0,00 m
	21,41 h		-0,27 m		---				18,29 h	5,25 m	
5	02,59 h	5,63 m		**15**	00,12 h	4,91 m		**25**	01,15 h		-0,21 m
	10,18 h		-0,59 m		07,00 h		-0,13 m		06,49 h	5,27 m	
	15,19 h	5,82 m			12,50 h	5,20 m			13,22 h		0,14 m
	22,28 h		-0,37 m		19,16 h		0,24 m		19,05 h	5,14 m	
6	03,40 h	5,79 m		**16**	01,07 h	5,20 m		**26**	02,00 h		-0,12 m
	11,04 h		-0,64 m		08,01 h		-0,11 m		07,29 h	5,03 m	
	16,03 h	5,84 m			13,38 h	5,35 m			13,57 h		0,09 m
	23,21 h		-0,51 m		20,16 h		0,17 m		19,46 h	4,95 m	
7	04,27 h	5,89 m		**17**	01,58 h	5,32 m		**27**	02,35 h		-0,19 m
	11,51 h		-0,58 m		08,45 h		-0,13 m		08,16 h	5,12 m	
	16,51 h	5,83 m			14,23 h	5,45 m			14,46 h		0,27 m
	---				21,01 h		0,08 m		20,34 h	4,80 m	
8	00,04 h		-0,48 m	**18**	02,38 h	5,35 m		**28**	03,24 h		-0,09 m
S	05,13 h	5,91 m			09,25 h		-0,17 m		09,22 h	4,89 m	
S	12,32 h		-0,44 m		15,05 h	5,43 m			15,45 h		0,21 m
	17,43 h	5,70 m			21,48 h		-0,08 m		21,33 h	4,81 m	
9	00,54 h		-0,51 m	**19**	03,20 h	5,42 m		**29**	04,30 h		-0,09 m
	06,03 h	5,81 m			10,07 h		-0,18 m		10,19 h	4,93 m	
	13,14 h		-0,28 m		15,36 h	5,44 m			16,44 h		0,32 m
	18,40 h	5,55 m			22,26 h		-0,19 m		22,42 h	4,87 m	
10	01,42 h		-0,44 m	**20**	03,51 h	5,39 m		**30**	05,34 h		0,00 m
	06,59 h	5,68 m			10,40 h		-0,23 m	**D**	11,31 h	5,21 m	
	14,00 h		-0,07 m		16,11 h	5,40 m		**D**	18,02 h		0,33 m
	19,37 h	5,37 m			23,02 h		-0,28 m		23,52 h	5,04 m	
								31	06,47 h		-0,13 m

									12,34 h	5,32 m	
									19,12 h		0,18 m

Hoogste H.W. = 5.91 op 8/5 AM Laagste H.W. = 4.76 op 13/5 PM

Hoogste L.W. = 0.34 op 1/5 AM Laagste L.W. = -0.64 op 6/5 AM

Gemiddeld HOOGWATER = 5.31 met 59 waarnemingen op 59

Gemiddeld LAAGWATER = -0.12 met 60 waarnemingen op 60

Gemiddelde duur van de Stijging = 5.34 h met 59 waarnemingen op 59 **S** = Springtij H.W. en -L.W.

Gemiddelde duur van de Daling = 6.51 h met 60 waarnemingen op 60 **D** = Doodtij H.W. en -L.W.

TIJDEN (h.min) IN M.E.T. HOOGTEN (meter) t.o.v. T.A.W.

Vlaamse Overheid

Waterbouwkundig Laboratorium

Tijregistratie van de ***SCHELDE*** ***ANTWERPEN*** ***JUNI 2008***

dag	tijdstip M.E.T.	hoogte in meter H.W.	hoogte in meter L.W.	dag	tijdstip M.E.T.	hoogte in meter H.W.	hoogte in meter L.W.	dag	tijdstip M.E.T.	hoogte in meter H.W.	hoogte in meter L.W.
1	00,53 h	5,25 m		**11**	04,18 h		-0,21 m	**21 S**	05,22 h	5,45 m	
	07,51 h		-0,23 m		09,59 h	5,17 m			---		
	13,28 h	5,45 m			16,08 h		0,49 m	**S**	12,03 h		0,04 m
	20,11 h		0,05 m		22,14 h	5,01 m			17,35 h	5,38 m	
2	01,50 h	5,44 m		**12**	05,10 h		-0,09 m	**22**	00,44 h		-0,30 m
	08,58 h		-0,36 m		10,55 h	5,02 m			06,01 h	5,27 m	
	14,19 h	5,57 m			17,08 h		0,56 m		12,33 h		0,03 m
	21,13 h		-0,10 m	**D**	23,17 h	5,10 m			18,11 h	5,35 m	
3	02,38 h	5,64 m		**13 D**	05,59 h		0,17 m	**23**	01,15 h		-0,13 m
	09,52 h		-0,34 m		11,53 h	5,00 m			06,36 h	5,40 m	
	15,04 h	5,80 m			18,14 h		0,43 m		12,59 h		0,51 m
	22,10 h		-0,18 m		---				18,49 h	5,50 m	
4	03,22 h	5,84 m		**14**	00,13 h	4,93 m		**24**	01,56 h		-0,26 m
	10,45 h		-0,27 m		07,09 h		0,04 m		07,20 h	5,20 m	
	15,53 h	5,82 m			12,52 h	5,00 m			13,55 h		0,00 m
	23,13 h		-0,31 m		19,23 h		0,35 m		19,33 h	5,21 m	
5	04,11 h	5,84 m		**15**	01,12 h	4,99 m		**25**	02,33 h		-0,35 m
	11,33 h		-0,24 m		07,59 h		0,10 m		08,02 h	5,24 m	
	16,47 h	5,77 m			13,46 h	5,19 m			14,34 h		0,27 m
	---				20,22 h		0,35 m		20,10 h	5,31 m	
6	00,02 h		-0,38 m	**16**	02,05 h	5,20 m		**26**	03,17 h		-0,16 m
S	05,05 h	5,91 m			08,47 h		0,15 m		08,46 h	5,15 m	
S	12,25 h		-0,13 m		14,33 h	5,21 m			15,07 h		0,31 m
	17,39 h	5,77 m			21,18 h		0,04 m		21,01 h	5,13 m	
7	00,56 h		-0,26 m	**17**	02,53 h	5,13 m		**27**	03,52 h		0,12 m
	06,00 h	5,94 m			09,37 h		-0,04 m		09,32 h	5,39 m	
	13,10 h		0,01 m		15,16 h	5,21 m			16,14 h		0,42 m
	18,34 h	5,61 m			22,04 h		-0,05 m		21,57 h	5,12 m	
8	01,52 h		-0,44 m	**18**	03,28 h	5,35 m		**28**	04,48 h		0,19 m
	06,58 h	5,63 m			10,14 h		0,12 m		10,46 h	5,11 m	
	13,56 h		0,01 m		15,46 h	5,29 m			17,09 h		0,33 m
	19,30 h	5,40 m			22,50 h		-0,10 m	**D**	23,03 h	5,04 m	
9	02,38 h		-0,36 m	**19**	04,06 h	5,29 m		**29 D**	06,02 h		-0,03 m
	07,57 h	5,50 m			10,53 h		0,07 m		11,44 h	5,16 m	
	14,45 h		0,04 m		16,20 h	5,50 m			18,21 h		0,27 m
	20,25 h	5,13 m			23,23 h		-0,01 m		---		
10	03,28 h		-0,40 m	**20**	04,38 h	5,54 m		**30**	00,14 h	5,23 m	
	08,57 h	5,35 m			11,25 h		0,16 m		07,11 h		-0,03 m
	15,20 h		0,50 m		17,03 h	5,47 m			12,58 h	5,31 m	
	21,17 h	5,12 m			23,59 h		-0,18 m		19,37 h		0,11 m
								31			

Hoogste H.W. = 5.94 op 7/6 AM Laagste H.W. = 4.93 op 14/6 AM
Hoogste L.W. = 0.56 op 12/6 PM Laagste L.W. = -0.44 op 8/6 AM

Gemiddeld HOOGWATER = 5.35 met 58 waarnemingen op 58
Gemiddeld LAAGWATER = 0.01 met 58 waarnemingen op 58

Gemiddelde duur van de Stijging = 5.34 h met 58 waarnemingen op 58 **S** = Springtij H.W. en -L.W.
Gemiddelde duur van de Daling = 6.52 h met 58 waarnemingen op 58 **D** = Doodtij H.W. en -L.W.

TIJDEN (h.min) IN M.E.T. HOOGTEN (meter) t.o.v. T.A.W.

Vlaamse Overheid

Waterbouwkundig Laboratorium

Tijregistratie van de ***SCHELDE*** ***ANTWERPEN*** ***JULI 2008***

dag	tijdstip M.E.T.	hoogte in meter H.W.	hoogte in meter L.W.	dag	tijdstip M.E.T.	hoogte in meter H.W.	hoogte in meter L.W.	dag	tijdstip M.E.T.	hoogte in meter H.W.	hoogte in meter L.W.
1	01,22 h	5,23 m		11	04,16 h		0,00 m	21 S	00,10 h		0,04 m
	08,27 h		-0,31 m		09,47 h	5,09 m			05,34 h	6,01 m	
	14,04 h	5,20 m			16,05 h		0,59 m		12,05 h		0,68 m
	20,54 h		-0,23 m		21,58 h	5,11 m			17,51 h	6,10 m	
2	02,28 h	5,42 m		12	04,48 h		0,43 m	22	01,07 h		-0,13 m
	09,24 h		-0,20 m	D	10,35 h	5,02 m			06,09 h	5,63 m	
	14,53 h	5,58 m		D	17,03 h		0,69 m		13,00 h		-0,02 m
	21,56 h		-0,16 m		23,08 h	4,81 m			18,30 h	5,48 m	
3	03,17 h	5,81 m		13	05,50 h		0,38 m	23	01,40 h		-0,46 m
	10,28 h		-0,12 m		11,45 h	4,84 m			06,50 h	5,42 m	
	15,47 h	5,70 m			18,18 h		0,53 m		13,38 h		-0,13 m
	23,03 h		-0,29 m		---				19,08 h	5,35 m	
4	04,11 h	5,83 m		14	00,18 h	4,75 m		24	02,15 h		-0,53 m
	11,21 h		-0,10 m		07,05 h		0,20 m		07,36 h	5,25 m	
	16,40 h	5,71 m			13,05 h	4,76 m			14,15 h		-0,12 m
	23,59 h		-0,53 m		19,33 h		0,39 m		19,50 h	5,22 m	
5	05,04 h	5,78 m		15	01,29 h	4,86 m		25	02,58 h		-0,46 m
	---				08,09 h		0,23 m		08,17 h	5,16 m	
	12,11 h		-0,26 m		14,01 h	4,82 m			14,53 h		0,06 m
S	17,20 h	5,70 m			20,37 h		0,21 m		20,32 h	5,30 m	
6 S	00,50 h		-0,54 m	16	02,29 h	5,22 m		26	03,34 h		-0,18 m
	05,54 h	5,84 m			09,06 h		0,24 m		09,05 h	5,18 m	
	12,57 h		-0,10 m		14,52 h	5,21 m			15,36 h		0,25 m
	18,19 h	5,69 m			21,32 h		0,06 m		21,21 h	5,20 m	
7	01,40 h		-0,53 m	17	03,13 h	5,25 m		27	04,26 h		-0,04 m
	06,39 h	5,65 m			09,50 h		0,09 m		10,03 h	5,03 m	
	13,32 h		0,03 m		15,31 h	5,24 m			16,34 h		0,23 m
	18,55 h	5,70 m			22,30 h		-0,12 m		22,23 h	4,99 m	
8	02,18 h		-0,26 m	18	03,53 h	5,37 m		28	05,23 h		0,06 m
	07,24 h	5,68 m			10,34 h		0,14 m	D	11,16 h	4,96 m	
	14,15 h		0,25 m		16,06 h	5,38 m		D	17,55 h		0,22 m
	19,48 h	5,71 m			23,08 h		-0,20 m		23,45 h	5,03 m	
9	03,01 h		-0,22 m	19	04,30 h	5,40 m		29	06,34 h		0,11 m
	08,15 h	5,49 m			11,10 h		0,11 m		---		
	14,59 h		0,23 m		16,34 h	5,64 m			12,38 h	5,09 m	
	20,34 h	5,40 m			23,42 h		-0,02 m		19,25 h		0,17 m
10	03,40 h		-0,24 m	20	04,52 h	5,79 m		30	01,10 h	5,17 m	
	09,01 h	5,17 m			11,39 h		0,35 m		08,13 h		-0,09 m
	15,32 h		0,29 m	S	17,17 h	5,83 m			13,53 h	5,17 m	
	21,13 h	5,20 m			---				20,54 h		-0,17 m
								31	02,25 h	5,42 m	
									09,21 h		-0,13 m
									14,53 h	5,38 m	
									21,58 h		-0,31 m

Hoogste H.W. = 6.10 op 21/7 PM Laagste H.W. = 4.75 op 14/7 AM
Hoogste L.W. = 0.69 op 12/7 PM Laagste L.W. = -0.54 op 6/7 AM

Gemiddeld HOOGWATER = 5.36 met 60 waarnemingen op 60
Gemiddeld LAAGWATER = 0.00 met 60 waarnemingen op 60

Gemiddelde duur van de Stijging = 5.33 h met 60 waarnemingen op 60
Gemiddelde duur van de Daling = 6.54 h met 60 waarnemingen op 60

S = Springtij H.W. en -L.W.
D = Doodtij H.W. en -L.W.

TIJDEN (h.min) IN M.E.T. HOOGTEN (meter) t.o.v. T.A.W.

Vlaamse Overheid

Waterbouwkundig Laboratorium

Tijregistratie van de ***SCHELDE*** ***ANTWERPEN*** ***AUGUSTUS 2008***

dag	tijdstip M.E.T.	hoogte in meter H.W.	hoogte in meter L.W.	dag	tijdstip M.E.T.	hoogte in meter H.W.	hoogte in meter L.W.	dag	tijdstip M.E.T.	hoogte in meter H.W.	hoogte in meter L.W.
1	*03,12 h*	*5,65 m*		**11**	*04,18 h*		*0,89 m*	**21**	*01,15 h*		*-0,51 m*
	10,21 h		*0,08 m*	**D**	*10,31 h*	*4,50 m*			*06,22 h*	*5,66 m*	
	15,35 h	*5,59 m*		**D**	*16,56 h*		*0,74 m*		*13,17 h*		*-0,09 m*
	22,55 h		*-0,46 m*		*23,15 h*	*4,53 m*			*18,33 h*	*5,70 m*	
2	*04,01 h*	*5,69 m*		**12**	*05,46 h*		*0,60 m*	**22**	*01,50 h*		*-0,48 m*
	11,09 h		*-0,25 m*		---				*07,00 h*	*5,55 m*	
	16,25 h	*5,62 m*			*13,05 h*	*4,80 m*			*13,47 h*		*-0,03 m*
	23,40 h		*-0,36 m*		*19,08 h*		*0,96 m*		*19,14 h*	*5,66 m*	
3	*04,44 h*	*5,95 m*		**13**	*00,52 h*	*4,69 m*		**23**	*02,17 h*		*-0,23 m*
	11,52 h		*-0,09 m*		*07,16 h*		*0,79 m*		*07,47 h*	*5,55 m*	
S	*17,08 h*	*5,78 m*			*13,27 h*	*4,90 m*			*14,29 h*		*0,20 m*
	---				*20,10 h*		*1,15 m*		*20,00 h*	*5,48 m*	
4 S	*00,32 h*		*-0,45 m*	**14**	*01,59 h*	*5,16 m*		**24**	*03,06 h*		*-0,25 m*
	05,28 h	*6,00 m*			*08,41 h*		*0,52 m*		*08,34 h*	*5,06 m*	
	12,27 h		*0,16 m*		*14,26 h*	*5,06 m*			*15,13 h*		*0,06 m*
	17,44 h	*5,99 m*			*21,17 h*		*-0,04 m*		*20,56 h*	*5,10 m*	
5	*01,09 h*		*-0,31 m*	**15**	*02,54 h*	*5,23 m*		**25**	*03,27 h*		*0,27 m*
	06,07 h	*5,90 m*			*09,28 h*		*0,11 m*		*09,26 h*	*5,11 m*	
	13,08 h		*0,02 m*		*15,07 h*	*5,30 m*			*16,22 h*		*0,25 m*
	18,27 h	*5,71 m*			*22,08 h*		*-0,21 m*		*22,09 h*	*4,92 m*	
6	*01,49 h*		*-0,54 m*	**16**	*03,31 h*	*5,34 m*		**26**	*04,34 h*		*0,56 m*
	06,57 h	*5,55 m*			*10,19 h*		*-0,11 m*	**D**	*10,53 h*	*4,98 m*	
	13,43 h		*-0,08 m*		*15,44 h*	*5,35 m*		**D**	*17,43 h*		*0,38 m*
	19,09 h	*5,56 m*			*22,51 h*		*-0,45 m*		*23,41 h*	*4,79 m*	
7	*02,21 h*		*-0,41 m*	**17**	*04,07 h*	*5,39 m*		**27**	*06,29 h*		*0,21 m*
	07,51 h	*5,46 m*			*10,55 h*		*-0,20 m*		---		
	14,11 h		*0,18 m*		*16,16 h*	*5,50 m*			*12,38 h*	*4,73 m*	
	19,41 h	*5,51 m*			*23,28 h*		*-0,41 m*		*19,23 h*		*0,15 m*
8	*02,38 h*		*-0,10 m*	**18**	*04,38 h*	*5,61 m*		**28**	*01,14 h*	*5,27 m*	
	08,13 h	*5,40 m*			*11,28 h*		*-0,13 m*		*07,56 h*		*0,18 m*
	14,27 h		*0,65 m*		*16,45 h*	*5,56 m*			*13,51 h*	*5,05 m*	
	20,24 h	*5,42 m*			---				*20,50 h*		*-0,25 m*
9	*03,12 h*		*0,10 m*	**19**	*00,04 h*		*-0,52 m*	**29**	*02,22 h*	*5,38 m*	
	08,50 h	*4,98 m*		**S**	*04,56 h*	*5,74 m*			*09,08 h*		*-0,01 m*
	15,21 h		*0,22 m*	**S**	*12,02 h*		*-0,09 m*		*14,50 h*	*5,32 m*	
	20,54 h	*4,76 m*			*17,12 h*	*5,73 m*			*21,54 h*		*-0,43 m*
10	*03,37 h*		*0,24 m*	**20**	*00,31 h*		*-0,40 m*	**30**	*03,09 h*	*5,55 m*	
	09,24 h	*4,75 m*			*05,40 h*	*5,90 m*			*10,07 h*		*-0,17 m*
	15,31 h		*1,12 m*		*12,37 h*		*0,03 m*		*15,34 h*	*5,39 m*	
	21,49 h	*4,90 m*			*17,51 h*	*5,90 m*			*22,54 h*		*-0,64 m*
								31	*03,51 h*	*5,64 m*	
									10,54 h		*-0,26 m*
									16,09 h	*5,62 m*	
									23,24 h		*-0,47 m*

Hoogste H.W. = 6.00 op 4/8 AM — Laagste H.W. = 4.50 op 11/8 AM

Hoogste L.W. = 1.15 op 13/8 PM — Laagste L.W. = -0.64 op 30/8 PM

Gemiddeld HOOGWATER = 5.36 — met 60 waarnemingen op 60

Gemiddeld LAAGWATER = 0.02 — met 60 waarnemingen op 60

Gemiddelde duur van de Stijging = 5.32 h — met 60 waarnemingen op 60

Gemiddelde duur van de Daling = 6.53 h — met 60 waarnemingen op 60

S = Springtij H.W. en -L.W.

D = Doodtij H.W. en -L.W.

TIJDEN (h.min) IN M.E.T. HOOGTEN (meter) t.o.v. T.A.W.

Vlaamse Overheid

Waterbouwkundig Laboratorium

Tijregistratie van de ***SCHELDE*** ***ANTWERPEN*** ***SEPTEMBER 2008***

dag	tijdstip M.E.T.	hoogte in meter H.W.	hoogte in meter L.W.	dag	tijdstip M.E.T.	hoogte in meter H.W.	hoogte in meter L.W.	dag	tijdstip M.E.T.	hoogte in meter H.W.	hoogte in meter L.W.
1	*04,17 h*	*5,85 m*		**11**	*00,17 h*	*4,50 m*		**21**	*02,00 h*		*-0,41 m*
	11,23 h		*0,02 m*		*06,53 h*		*0,68 m*		*07,25 h*	*5,20 m*	
	16,40 h	*5,76 m*			*12,54 h*	*4,45 m*			*14,10 h*		*-0,03 m*
	---				*19,57 h*		*0,30 m*		*19,44 h*	*5,35 m*	
2	*00,15 h*		*-0,64 m*	**12**	*01,40 h*	*5,01 m*		**22**	*02,37 h*		*0,02 m*
S	*05,01 h*	*5,69 m*			*07,55 h*		*0,75 m*		*08,20 h*	*5,05 m*	
S	*12,06 h*		*-0,20 m*		*13,57 h*	*5,07 m*			*15,00 h*		*0,10 m*
	17,18 h	*5,74 m*			*20,51 h*		*0,10 m*		*20,47 h*	*5,05 m*	
3	*00,37 h*		*-0,33 m*	**13**	*02,28 h*	*5,17 m*		**23**	*03,20 h*		*0,28 m*
	05,30 h	*5,74 m*			*09,01 h*		*0,07 m*		*09,26 h*	*4,74 m*	
	12,34 h		*0,01 m*		*14,43 h*	*5,06 m*			*15,59 h*		*0,25 m*
	17,53 h	*5,82 m*			*21,40 h*		*-0,32 m*		*22,06 h*	*4,80 m*	
4	*01,12 h*		*-0,32 m*	**14**	*03,04 h*	*5,27 m*		**24**	*04,38 h*		*0,33 m*
	06,08 h	*5,44 m*			*09,50 h*		*-0,10 m*	**D**	*10,59 h*	*4,32 m*	
	12,59 h		*0,02 m*		*15,17 h*	*5,20 m*		**D**	*17,38 h*		*0,08 m*
	18,20 h	*5,72 m*			*22,24 h*		*-0,47 m*		*23,49 h*	*4,74 m*	
5	*01,31 h*		*-0,13 m*	**15**	*03,35 h*	*5,44 m*		**25**	*06,26 h*		*0,21 m*
	06,48 h	*5,45 m*			*10,29 h*		*-0,22 m*		---		
	13,41 h		*-0,04 m*		*15,50 h*	*5,42 m*			*12,40 h*	*4,59 m*	
	19,04 h	*5,35 m*			*23,05 h*		*-0,62 m*		*19,30 h*		*-0,14 m*
6	*02,07 h*		*-0,18 m*	**16**	*04,01 h*	*5,55 m*		**26**	*01,16 h*	*4,95 m*	
	07,22 h	*5,26 m*			*11,06 h*		*-0,31 m*		*07,56 h*		*0,03 m*
	13,51 h		*0,44 m*		*16,22 h*	*5,55 m*			*13,49 h*	*4,86 m*	
	19,21 h	*5,28 m*			*23,41 h*		*-0,64 m*		*20,48 h*		*-0,43 m*
7	*02,23 h*		*0,23 m*	**17**	*04,37 h*	*5,61 m*		**27**	*02,20 h*	*5,09 m*	
	07,52 h	*4,93 m*			*11,42 h*		*-0,30 m*		*08,57 h*		*-0,13 m*
	14,27 h		*0,44 m*	**S**	*16,55 h*	*5,61 m*			*14,35 h*	*5,21 m*	
	20,06 h	*5,03 m*			---				*21,42 h*		*-0,43 m*
8	*02,48 h*		*0,60 m*	**18 S**	*00,16 h*		*-0,69 m*	**28**	*02,51 h*	*5,54 m*	
	08,37 h	*4,78 m*			*05,15 h*	*5,63 m*			*09,39 h*		*0,13 m*
	15,07 h		*0,64 m*		*12,20 h*		*-0,32 m*		*15,11 h*	*5,51 m*	
	21,04 h	*4,61 m*			*17,30 h*	*5,58 m*			*22,27 h*		*-0,44 m*
9	*03,31 h*		*0,58 m*	**19**	*00,48 h*		*-0,55 m*	**29**	*03,29 h*	*5,65 m*	
	09,35 h	*4,22 m*			*05,53 h*	*5,63 m*			*10,20 h*		*0,04 m*
	15,54 h		*0,66 m*		*12,49 h*		*-0,17 m*		*15,45 h*	*5,77 m*	
D	*22,20 h*	*4,31 m*			*18,10 h*	*5,71 m*			*23,06 h*		*-0,28 m*
10 D	*05,00 h*		*0,89 m*	**20**	*01,22 h*		*-0,36 m*	**30**	*03,55 h*	*5,81 m*	
	11,17 h	*4,19 m*			*06,37 h*	*5,45 m*			*10,50 h*		*0,32 m*
	18,07 h		*0,67 m*		*13,35 h*		*-0,24 m*		*16,14 h*	*6,13 m*	
	---				*18,54 h*	*5,34 m*			*23,31 h*		*0,22 m*
								31			

Hoogste H.W. = 6.13 op 30/9 PM Laagste H.W. = 4.19 op 10/9 AM
Hoogste L.W. = 0.89 op 10/9 AM Laagste L.W. = -0.69 op 18/9 AM

Gemiddeld HOOGWATER = 5.24 met 58 waarnemingen op 58
Gemiddeld LAAGWATER = -0.01 met 58 waarnemingen op 58

Gemiddelde duur van de Stijging = 5.31 h met 58 waarnemingen op 58
Gemiddelde duur van de Daling = 6.54 h met 58 waarnemingen op 58

S = Springtij H.W. en -L.W.
D = Doodtij H.W. en -L.W.

TIJDEN (h.min) IN M.E.T. HOOGTEN (meter) t.o.v. T.A.W.

Vlaamse Overheid

Waterbouwkundig Laboratorium

Tijregistratie van de ***SCHELDE*** ***ANTWERPEN*** ***OKTOBER 2008***

dag	tijdstip M.E.T.	hoogte in meter H.W.	hoogte in meter L.W.	dag	tijdstip M.E.T.	hoogte in meter H.W.	hoogte in meter L.W.	dag	tijdstip M.E.T.	hoogte in meter H.W.	hoogte in meter L.W.
1	*04,28 h*	*6,11 m*		**11**	*00,56 h*	*4,76 m*		**21**	*02,03 h*		*0,64 m*
	11,19 h		*0,63 m*		*07,08 h*		*0,46 m*		*08,06 h*	*5,49 m*	
S	*16,35 h*	*6,39 m*			*13,21 h*	*4,87 m*			*14,50 h*		*0,58 m*
S	*23,51 h*		*0,44 m*		*20,02 h*		*0,01 m*		*20,40 h*	*5,42 m*	
2	*04,58 h*	*6,21 m*		**12**	*01,51 h*	*5,28 m*		**22**	*03,10 h*		*0,59 m*
	---				*08,10 h*		*0,27 m*		*09,18 h*	*4,87 m*	
	12,01 h		*0,41 m*		*14,04 h*	*5,14 m*			*16,06 h*		*0,21 m*
	17,21 h	*6,05 m*			*21,05 h*		*-0,32 m*		*22,07 h*	*5,00 m*	
3	*00,31 h*		*-0,04 m*	**13**	*02,26 h*	*5,36 m*		**23**	*04,38 h*		*0,42 m*
	05,36 h	*5,65 m*			*09,06 h*		*-0,09 m*		*10,43 h*	*4,38 m*	
	12,31 h		*0,17 m*		*14,39 h*	*5,45 m*			*17,46 h*		*-0,13 m*
	18,03 h	*6,15 m*			*21,33 h*		*-0,02 m*	**D**	*23,32 h*	*4,41 m*	
4	*00,46 h*		*0,83 m*	**14**	*02,48 h*	*5,87 m*		**24 D**	*05,57 h*		*0,41 m*
	06,09 h	*5,83 m*			*09,51 h*		*0,07 m*		---		
	13,13 h		*0,04 m*		*15,12 h*	*5,69 m*			*12,12 h*	*5,14 m*	
	18,23 h	*5,16 m*			*22,32 h*		*-0,42 m*		*18,45 h*		*0,59 m*
5	*01,26 h*		*-0,29 m*	**15**	*03,24 h*	*5,71 m*		**25**	*00,42 h*	*5,38 m*	
	06,59 h	*5,25 m*			*10,32 h*		*-0,22 m*		*07,30 h*		*0,26 m*
	13,07 h		*0,67 m*		*15,41 h*	*5,81 m*			*13,28 h*	*4,84 m*	
	18,48 h	*5,66 m*			*22,57 h*		*-0,06 m*		*20,29 h*		*-0,38 m*
6	*01,41 h*		*0,67 m*	**16**	*03,54 h*	*6,09 m*		**26**	*01,44 h*	*4,59 m*	
	07,21 h	*5,11 m*			*10,59 h*		*0,24 m*		*07,30 h*		*0,43 m*
	14,09 h		*0,10 m*		*16,12 h*	*6,34 m*			*13,56 h*	*5,92 m*	
	19,47 h	*4,87 m*			*23,30 h*		*0,05 m*		*21,17 h*		*0,06 m*
7	*02,11 h*		*0,34 m*	**17 S**	*04,38 h*	*6,20 m*		**27**	*02,24 h*	*5,65 m*	
	07,56 h	*4,61 m*		**S**	*11,50 h*		*0,10 m*		*09,00 h*		*0,37 m*
	14,19 h		*0,37 m*		*17,00 h*	*5,98 m*			*14,43 h*	*5,71 m*	
	20,09 h	*4,59 m*			---				*21,45 h*		*0,04 m*
8	*02,32 h*		*0,77 m*	**18**	*00,23 h*		*-0,38 m*	**28**	*02,58 h*	*5,84 m*	
	08,44 h	*4,51 m*			*05,27 h*	*5,73 m*			*09,47 h*		*0,34 m*
	15,16 h		*0,89 m*		*12,34 h*		*-0,22 m*		*15,20 h*	*5,68 m*	
	21,40 h	*4,55 m*			*17,45 h*	*5,76 m*			*22,20 h*		*-0,04 m*
9	*04,06 h*		*0,88 m*	**19**	*00,54 h*		*-0,12 m*	**29**	*03,38 h*	*5,73 m*	
	10,45 h	*3,80 m*			*06,13 h*	*5,72 m*			*10,35 h*		*0,03 m*
	16,57 h		*0,49 m*		*13,22 h*		*-0,03 m*		*16,01 h*	*5,48 m*	
D	*23,40 h*	*4,36 m*			*18,33 h*	*5,57 m*			*22,58 h*		*-0,20 m*
10 D	*06,20 h*		*0,42 m*	**20**	*01,55 h*		*-0,37 m*	**30**	*04,08 h*	*5,58 m*	
	---				*07,07 h*	*4,90 m*			*11,07 h*		*0,05 m*
	12,15 h	*4,24 m*			*13,53 h*		*0,05 m*		*16,25 h*	*5,64 m*	
	18,53 h		*0,17 m*		*19,27 h*	*5,42 m*			*23,29 h*		*-0,11 m*
								31 S	*04,53 h*	*5,41 m*	
								S	*11,34 h*		*-0,08 m*
									17,04 h	*5,46 m*	
									23,56 h		*-0,09 m*

Hoogste H.W. = 6.39 op 1/10 PM Laagste H.W. = 3.80 op 9/10 AM
Hoogste L.W. = 0.89 op 8/10 PM Laagste L.W. = -0.42 op 14/10 PM

Gemiddeld HOOGWATER = 5.37 met 60 waarnemingen op 60
Gemiddeld LAAGWATER = 0.18 met 60 waarnemingen op 60

Gemiddelde duur van de Stijging = 5.35 h met 60 waarnemingen op 60
Gemiddelde duur van de Daling = 6.50 h met 60 waarnemingen op 60

S = Springtij H.W. en -L.W.
D = Doodtij H.W. en -L.W.

TIJDEN (h.min) IN M.E.T. HOOGTEN (meter) t.o.v. T.A.W.

Vlaamse Overheid

Waterbouwkundig Laboratorium

Tijregistratie van de ***SCHELDE*** ***ANTWERPEN*** ***NOVEMBER 2008***

dag	tijdstip M.E.T.	hoogte in meter H.W.	hoogte in meter L.W.	dag	tijdstip M.E.T.	hoogte in meter H.W.	hoogte in meter L.W.	dag	tijdstip M.E.T.	hoogte in meter H.W.	hoogte in meter L.W.
1	05,23 h	5,25 m		**11**	01,35 h	5,48 m		**21**	04,21 h		1,05 m
	---				08,12 h		0,36 m		10,51 h	5,67 m	
	12,15 h		-0,22 m		13,42 h	5,58 m			17,00 h		1,23 m
	17,37 h	5,15 m			21,04 h		0,11 m		22,58 h	5,88 m	
2	00,23 h		-0,04 m	**12**	02,18 h	5,61 m		**22**	04,49 h		1,71 m
	05,54 h	5,25 m			09,07 h		0,21 m	**D**	11,52 h	5,34 m	
	12,46 h		-0,06 m		14,38 h	5,69 m		**D**	18,15 h		0,81 m
	18,04 h	5,27 m			21,51 h		-0,15 m		---		
3	00,52 h		0,04 m	**13**	03,00 h	5,77 m		**23**	00,07 h	5,35 m	
	06,31 h	5,01 m			10,08 h		-0,09 m		06,41 h		0,44 m
	13,14 h		-0,13 m		15,20 h	5,67 m			12,32 h	4,83 m	
	18,55 h	4,96 m			22,47 h		-0,44 m		19,37 h		-0,23 m
4	01,12 h		0,19 m	**14**	03,35 h	5,63 m		**24**	01,01 h	5,56 m	
	07,05 h	4,95 m			10,53 h		-0,18 m		07,26 h		0,76 m
	13,44 h		0,07 m		15,57 h	5,84 m			13,18 h	5,21 m	
	19,24 h	4,81 m			23,22 h		-0,20 m		20,30 h		-0,04 m
5	01,41 h		0,36 m	**15**	04,26 h	5,76 m		**25**	02,19 h	5,30 m	
	07,46 h	4,65 m			11,37 h		-0,15 m		08,22 h		0,51 m
	14,18 h		0,15 m	**S**	16,42 h	6,01 m			14,21 h	5,60 m	
	20,12 h	4,68 m		**S**	23,57 h		0,01 m		21,08 h		0,18 m
6	02,28 h		0,52 m	**16**	05,18 h	5,91 m		**26**	02,42 h	5,26 m	
	08,29 h	4,42 m			---				09,27 h		-0,13 m
	15,10 h		0,27 m		12,29 h		-0,02 m		14,56 h	5,36 m	
	21,17 h	4,48 m			17,39 h	6,07 m			21,51 h		-0,01 m
7	03,36 h		0,55 m	**17**	00,45 h		0,24 m	**27**	03,16 h	5,36 m	
	09,37 h	4,26 m			06,14 h	5,50 m			10,04 h		0,00 m
	16,19 h		0,40 m		13,32 h		-0,46 m		15,28 h	5,28 m	
	22,31 h	4,43 m			18,39 h	5,34 m			22,23 h		-0,05 m
8	05,08 h		0,60 m	**18**	01,50 h		-0,38 m	**28**	03,47 h	5,49 m	
D	11,01 h	4,28 m			07,09 h	5,05 m			10,52 h		0,07 m
D	18,09 h		0,12 m		13,48 h		0,15 m		16,05 h	5,44 m	
	23,52 h	4,18 m			19,29 h	5,88 m			22,58 h		0,05 m
9	06,13 h		0,37 m	**19**	02,16 h		0,53 m	**29**	04,25 h	5,47 m	
	11,45 h	4,71 m			08,09 h	5,08 m			11,27 h		-0,09 m
	19,05 h		0,21 m		15,05 h		-0,07 m		16,42 h	5,48 m	
	---				20,39 h	5,39 m			23,28 h		0,05 m
10	00,50 h	4,88 m		**20**	03,02 h		0,67 m	**30 S**	05,01 h	5,34 m	
	07,03 h		0,84 m		09,09 h	5,28 m		**S**	11,56 h		-0,17 m
	13,05 h	5,29 m			15,45 h		0,67 m		17,19 h	5,39 m	
	20,22 h		0,12 m		21,50 h	5,72 m			23,57 h		0,11 m
								31			

Hoogste H.W. = 6.07 op 16/11 PM Laagste H.W. = 4.18 op 8/11 PM
Hoogste L.W. = 1.71 op 22/11 AM Laagste L.W. = -0.46 op 17/11 PM

Gemiddeld HOOGWATER = 5.27 met 58 waarnemingen op 58
Gemiddeld LAAGWATER = 0.20 met 58 waarnemingen op 58

Gemiddelde duur van de Stijging = 5.37 h met 58 waarnemingen op 58 **S** = Springtij H.W. en -L.W.
Gemiddelde duur van de Daling = 6.48 h met 58 waarnemingen op 58 **D** = Doodtij H.W. en -L.W.

TIJDEN (h.min) IN M.E.T. HOOGTEN (meter) t.o.v. T.A.W.

Vlaamse Overheid

Waterbouwkundig Laboratorium

Tijregistratie van de ***SCHELDE*** ***ANTWERPEN*** ***DECEMBER 2008***

dag	tijdstip M.E.T.	hoogte in meter H.W.	hoogte in meter L.W.	dag	tijdstip M.E.T.	hoogte in meter H.W.	hoogte in meter L.W.	dag	tijdstip M.E.T.	hoogte in meter H.W.	hoogte in meter L.W.
1	*05,36 h*	*5,37 m*		**11**	*01,49 h*	*5,57 m*		**21**	*05,00 h*		*0,48 m*
	---				*08,41 h*		*0,04 m*		*10,47 h*	*4,44 m*	
	12,31 h		*0,00 m*		*14,08 h*	*5,45 m*			*17,36 h*		*-0,12 m*
	17,53 h	*5,38 m*			*21,24 h*		*-0,24 m*	**D**	*23,34 h*	*4,86 m*	
2	*00,29 h*		*0,33 m*	**12**	*02,36 h*	*5,54 m*		**22 D**	*05,05 h*		*1,14 m*
	06,11 h	*5,39 m*			*09,48 h*		*-0,18 m*		*11,39 h*	*5,13 m*	
	13,04 h		*0,18 m*		*14,59 h*	*5,49 m*			*18,28 h*		*0,40 m*
	18,20 h	*5,28 m*			*22,31 h*		*-0,58 m*		---		
3	*01,03 h*		*0,43 m*	**13**	*03,25 h*	*4,83 m*		**23**	*00,23 h*	*4,51 m*	
	06,41 h	*5,27 m*			*11,15 h*		*-1,26 m*		*06,54 h*		*0,02 m*
	13,35 h		*0,14 m*		*15,58 h*	*4,34 m*			*12,58 h*	*4,64 m*	
	19,08 h	*5,36 m*			*23,11 h*		*-1,03 m*		*19,33 h*		*-0,02 m*
4	*01,33 h*		*0,46 m*	**14**	*04,14 h*	*5,10 m*		**24**	*01,19 h*	*4,84 m*	
	07,19 h	*4,98 m*			*11,38 h*		*-0,68 m*		*07,53 h*		*0,25 m*
	14,48 h		*-0,30 m*		*16,29 h*	*5,68 m*			*13,49 h*	*4,91 m*	
	19,54 h	*4,42 m*			*23,49 h*		*-0,31 m*		*20,33 h*		*0,04 m*
5	*01,57 h*		*0,61 m*	**15 S**	*05,11 h*	*5,52 m*		**25**	*02,26 h*	*4,82 m*	
	07,50 h	*5,24 m*			---				*09,00 h*		*-0,07 m*
	15,02 h		*0,48 m*	**S**	*12,30 h*		*-0,63 m*		*14,44 h*	*4,78 m*	
	20,39 h	*5,25 m*			*17,31 h*	*5,72 m*			*21,23 h*		*-0,17 m*
6	*03,03 h*		*0,69 m*	**16**	*00,39 h*		*-0,32 m*	**26**	*03,13 h*	*4,59 m*	
	08,56 h	*5,03 m*			*06,05 h*	*5,48 m*			*09,53 h*		*-0,46 m*
	15,49 h		*0,36 m*		*13,27 h*		*-0,56 m*		*15,33 h*	*4,62 m*	
	21,43 h	*5,00 m*			*18,20 h*	*5,66 m*			*22,04 h*		*-0,43 m*
7	*04,09 h*		*0,52 m*	**17**	*01,31 h*		*-0,17 m*	**27**	*03,55 h*	*4,63 m*	
	10,09 h	*4,73 m*			*06,57 h*	*5,47 m*			*10,32 h*		*-0,47 m*
	16,51 h		*0,09 m*		*14,02 h*		*-0,15 m*		*16,06 h*	*4,82 m*	
	22,51 h	*4,86 m*			*19,14 h*	*5,82 m*			*22,46 h*		*-0,45 m*
8	*05,18 h*		*0,35 m*	**18**	*02,15 h*		*0,19 m*	**28**	*04,27 h*	*4,75 m*	
D	*11,14 h*	*4,68 m*			*07,53 h*	*5,10 m*			*11,15 h*		*-0,53 m*
D	*17,51 h*		*0,16 m*		*15,01 h*		*-0,34 m*		*16,38 h*	*4,92 m*	
	---				*20,22 h*	*5,44 m*			*23,23 h*		*-0,35 m*
9	*00,00 h*	*5,18 m*		**19**	*02,43 h*		*0,48 m*	**29**	*04,56 h*	*4,89 m*	
	06,32 h		*0,37 m*		*08,38 h*	*5,56 m*			*11,52 h*		*-0,54 m*
	12,28 h	*5,13 m*			*15,44 h*		*0,05 m*		*17,08 h*	*4,98 m*	
	19,05 h		*0,16 m*		*21,13 h*	*5,20 m*			*23,55 h*		*-0,26 m*
10	*01,03 h*	*5,42 m*		**20**	*04,06 h*		*-0,01 m*	**30 S**	*05,23 h*	*5,00 m*	
	07,29 h		*0,33 m*		*09,48 h*	*4,91 m*			---		
	13,30 h	*5,35 m*			*15,55 h*		*0,77 m*	**S**	*12,25 h*		*-0,42 m*
	20,12 h		*0,10 m*		*22,00 h*	*5,63 m*			*17,38 h*	*5,15 m*	
								31	*00,22 h*		*-0,14 m*
									06,01 h	*5,10 m*	
									12,57 h		*-0,38 m*
									18,15 h	*5,22 m*	

Hoogste H.W. = 5.82 op 17/12 PM Laagste H.W. = 4.34 op 13/12 PM
Hoogste L.W. = 1.14 op 22/12 AM Laagste L.W. = -1.26 op 13/12 AM

Gemiddeld HOOGWATER = 5.11 met 60 waarnemingen op 60
Gemiddeld LAAGWATER = -0.03 met 59 waarnemingen op 59

Gemiddelde duur van de Stijging = 5.36 h met 60 waarnemingen op 60 **S** = Springtij H.W. en -L.W.
Gemiddelde duur van de Daling = 6.49 h met 59 waarnemingen op 59 **D** = Doodtij H.W. en -L.W.

TIJDEN (h.min) IN M.E.T. HOOGTEN (meter) t.o.v. T.A.W.

Vlaamse Overheid

Waterbouwkundig Laboratorium

Tijregistratie van de ***SCHELDE*** ***SCHELLE*** ***JANUARI 2008***

dag	tijdstip M.E.T.	hoogte in meter H.W.	hoogte in meter L.W.	dag	tijdstip M.E.T.	hoogte in meter H.W.	hoogte in meter L.W.	dag	tijdstip M.E.T.	hoogte in meter H.W.	hoogte in meter L.W.
1	04,05 h		0,41 m	**11 S**	00,35 h		-0,15 m	**21**	02,48 h	5,74 m	
	09,59 h	4,95 m			05,55 h	5,69 m			09,40 h		0,33 m
	17,12 h		-0,09 m		12,58 h		-0,24 m		15,12 h	6,01 m	
	22,43 h	4,54 m			18,20 h	5,97 m			22,07 h		0,44 m
2	05,01 h		0,13 m	**12**	00,57 h		0,29 m	**22**	03,40 h	6,19 m	
	10,53 h	4,31 m			06,33 h	5,95 m			10,47 h		0,33 m
	17,46 h		-0,18 m		13,38 h		0,27 m		16,11 h	6,05 m	
D	23,40 h	4,23 m			18,55 h	5,90 m			23,29 h		-0,12 m
3 D	06,12 h		0,10 m	**13**	01,46 h		0,09 m	**23**	04,46 h	5,45 m	
	---				07,08 h	5,59 m			11,53 h		-0,57 m
	12,05 h	4,17 m			14,42 h		-0,56 m		17,07 h	5,86 m	
	18,57 h		-0,01 m		19,36 h	5,25 m			23,54 h		-0,13 m
4	00,45 h	4,48 m		**14**	02,29 h		-0,34 m	**24**	05,21 h	5,69 m	
	07,22 h		0,27 m		07,46 h	5,11 m			---		
	13,06 h	4,57 m			15,00 h		-0,44 m		12,26 h		-0,37 m
	19,55 h		-0,06 m		20,13 h	5,37 m			17,52 h	6,24 m	
5	01,40 h	4,28 m		**15**	02,57 h		0,14 m	**25**	00,18 h		0,40 m
	08,16 h		0,06 m		08,21 h	5,46 m		**S**	06,01 h	5,95 m	
	14,05 h	4,87 m			15,50 h		-0,28 m	**S**	13,39 h		-0,61 m
	20,58 h		0,39 m		20,49 h	5,10 m			18,40 h	5,94 m	
6	02,41 h	5,32 m		**16**	03,01 h		0,57 m	**26**	00,44 h		0,55 m
	09,16 h		0,77 m		08,55 h	5,72 m			06,33 h	5,90 m	
	15,00 h	5,51 m			16,19 h		0,29 m		13,37 h		-0,17 m
	21,55 h		0,29 m		21,56 h	5,78 m			19,08 h	6,02 m	
7	03,35 h	5,16 m		**17**	04,33 h		0,50 m	**27**	01,25 h		0,54 m
	10,30 h		0,31 m		10,14 h	5,22 m			07,17 h	5,95 m	
	15,40 h	5,81 m			17,28 h		-0,18 m		14,30 h		-0,10 m
	22,05 h		0,92 m		23,31 h	5,02 m			19,46 h	5,83 m	
8	03,57 h	5,70 m		**18**	04,59 h		0,98 m	**28**	02,18 h		0,17 m
	11,10 h		0,16 m	**D**	11,12 h	5,46 m			07,54 h	5,55 m	
	16,29 h	5,58 m		**D**	18,26 h		0,30 m		15,06 h		-0,33 m
	23,24 h		0,07 m		---				20,22 h	5,37 m	
9	04,45 h	5,22 m		**19**	00,06 h	5,44 m		**29**	02,46 h		0,09 m
	12,03 h		-0,37 m		07,01 h		0,71 m		08,31 h	5,39 m	
	17,04 h	5,26 m			12,47 h	5,78 m			15,25 h		-0,11 m
	23,49 h		-0,21 m		20,03 h		0,72 m		20,57 h	5,41 m	
10	05,18 h	5,58 m		**20**	01,35 h	5,58 m		**30**	03,33 h		0,16 m
	---				08,33 h		0,43 m		09,15 h	5,34 m	
	12,16 h		-0,06 m		14,13 h	5,56 m			15,33 h		0,41 m
S	17,31 h	5,64 m			21,18 h		0,22 m		21,31 h	5,17 m	
								31	04,04 h		0,31 m
									09,43 h	4,47 m	
									16,34 h		0,01 m
									22,37 h	4,83 m	

Hoogste H.W. = 6.24 op 24/1 PM Laagste H.W. = 4.17 op 3/1 PM
Hoogste L.W. = 0.98 op 18/1 AM Laagste L.W. = -0.61 op 25/1 PM

Gemiddeld HOOGWATER = 5.41 met 60 waarnemingen op 60
Gemiddeld LAAGWATER = 0.12 met 60 waarnemingen op 60

Gemiddelde duur van de Stijging = 5.34 h met 60 waarnemingen op 60
Gemiddelde duur van de Daling = 6.51 h met 60 waarnemingen op 60

S = Springtij H.W. en -L.W.
D = Doodtij H.W. en -L.W.

TIJDEN (h.min) IN M.E.T. HOOGTEN (meter) t.o.v. T.A.W.

Vlaamse Overheid

Waterbouwkundig Laboratorium

Tijregistratie van de ***SCHELDE*** ***SCHELLE*** ***FEBRUARI 2008***

dag	tijdstip M.E.T.	hoogte in meter H.W.	hoogte in meter L.W.	dag	tijdstip M.E.T.	hoogte in meter H.W.	hoogte in meter L.W.	dag	tijdstip M.E.T.	hoogte in meter H.W.	hoogte in meter L.W.
1	*05,04 h*		*1,45 m*	**11**	*01,30 h*		*-0,22 m*	**21**	*04,34 h*	*5,63 m*	
D	*10,22 h*	*5,21 m*			*06,54 h*	*5,65 m*			*11,35 h*		*-0,30 m*
D	*16,54 h*		*1,45 m*		*14,12 h*		*-0,61 m*		*16,52 h*	*5,81 m*	
	23,52 h	*5,29 m*			*19,23 h*	*5,64 m*			*23,45 h*		*0,12 m*
2	*06,45 h*		*2,11 m*	**12**	*02,13 h*		*-0,30 m*	**22**	*05,02 h*	*5,84 m*	
	---				*07,39 h*	*5,59 m*			*11,48 h*		*0,10 m*
	12,02 h	*4,04 m*			*14,49 h*		*-0,52 m*		*17,15 h*	*6,17 m*	
	18,37 h		*0,61 m*		*20,07 h*	*5,56 m*			---		
3	*01,05 h*	*4,32 m*		**13**	*02,39 h*		*-0,07 m*	**23**	*00,13 h*		*0,31 m*
	07,34 h		*0,37 m*		*08,15 h*	*5,57 m*			*05,40 h*	*6,22 m*	
	13,29 h	*4,35 m*			*15,27 h*		*-0,38 m*		*12,46 h*		*-0,01 m*
	20,19 h		*0,05 m*		*20,51 h*	*5,30 m*		**S**	*18,03 h*	*5,85 m*	
4	*01,53 h*	*4,59 m*		**14**	*03,23 h*		*-0,12 m*	**24 S**	*01,08 h*		*-0,28 m*
	08,43 h		*0,17 m*		*09,07 h*	*5,22 m*			*06,25 h*	*5,66 m*	
	14,34 h	*5,15 m*			*16,01 h*		*-0,29 m*		*13,16 h*		*-0,22 m*
	21,22 h		*0,45 m*		*21,40 h*	*4,95 m*			*18,36 h*	*5,87 m*	
5	*02,54 h*	*5,08 m*		**15**	*04,10 h*		*-0,09 m*	**25**	*01,14 h*		*0,10 m*
	10,07 h		*-0,25 m*		*09,59 h*	*4,86 m*			*06,42 h*	*5,90 m*	
	15,26 h	*5,13 m*			*16,49 h*		*-0,22 m*		*13,56 h*		*-0,14 m*
	21,59 h		*0,35 m*		*22,45 h*	*4,51 m*			*19,12 h*	*5,58 m*	
6	*03,39 h*	*5,75 m*		**16**	*05,11 h*		*-0,03 m*	**26**	*01,59 h*		*-0,15 m*
	10,23 h		*0,71 m*	**D**	*11,18 h*	*4,55 m*			*07,19 h*	*5,21 m*	
	16,06 h	*6,21 m*		**D**	*18,13 h*		*-0,11 m*		*13,54 h*		*0,01 m*
	23,03 h		*0,48 m*		---				*19,33 h*	*5,96 m*	
7	*04,33 h*	*5,70 m*		**17**	*00,18 h*	*4,37 m*		**27**	*02,07 h*		*0,56 m*
	11,49 h		*-0,39 m*		*06,46 h*		*0,01 m*		*07,46 h*	*5,96 m*	
	16,57 h	*5,44 m*			*12,57 h*	*4,89 m*			*14,25 h*		*0,67 m*
	23,48 h		*-0,51 m*		*19,41 h*		*0,18 m*		*20,06 h*	*5,65 m*	
8	*05,13 h*	*5,69 m*		**18**	*01,46 h*	*4,86 m*		**28**	*02,46 h*		*0,20 m*
	---				*08,31 h*		*-0,02 m*		*08,25 h*	*5,20 m*	
	12,10 h		*-0,27 m*		*14,23 h*	*5,25 m*			*15,03 h*		*0,01 m*
	17,23 h	*5,62 m*			*21,22 h*		*-0,03 m*		*20,41 h*	*5,08 m*	
9	*00,21 h*		*-0,39 m*	**19**	*02,57 h*	*5,08 m*		**29**	*03,00 h*		*0,32 m*
	05,43 h	*5,67 m*			*09,54 h*		*-0,28 m*		*08,53 h*	*5,20 m*	
	12,36 h		*-0,30 m*		*15,27 h*	*5,43 m*			*15,39 h*		*0,43 m*
S	*18,01 h*	*5,95 m*			*22,21 h*		*-0,12 m*		*21,08 h*	*4,72 m*	
10 S	*00,59 h*		*-0,28 m*	**20**	*03,53 h*	*5,35 m*		**30**			
	06,19 h	*5,72 m*			*10,56 h*		*-0,35 m*				
	13,31 h		*-0,44 m*		*16,17 h*	*5,75 m*					
	18,47 h	*5,85 m*			*23,10 h*		*-0,06 m*				
								31			

Hoogste H.W. = 6.22 op 23/2 AM Laagste H.W. = 4.04 op 2/2 PM
Hoogste L.W. = 2.11 op 2/2 AM Laagste L.W. = -0.61 op 11/2 PM

Gemiddeld HOOGWATER = 5.37 met 56 waarnemingen op 56
Gemiddeld LAAGWATER = 0.06 met 56 waarnemingen op 56

Gemiddelde duur van de Stijging = 5.35 h met 56 waarnemingen op 56 **S** = Springtij H.W. en -L.W.
Gemiddelde duur van de Daling = 6.49 h met 56 waarnemingen op 56 **D** = Doodtij H.W. en -L.W.

TIJDEN (h.min) IN M.E.T. HOOGTEN (meter) t.o.v. T.A.W.

Vlaamse Overheid

Waterbouwkundig Laboratorium

Tijregistratie van de ***SCHELDE*** ***SCHELLE*** ***MAART 2008***

dag	tijdstip M.E.T.	hoogte in meter H.W.	hoogte in meter L.W.	dag	tijdstip M.E.T.	hoogte in meter H.W.	hoogte in meter L.W.	dag	tijdstip M.E.T.	hoogte in meter H.W.	hoogte in meter L.W.
1	*03,18 h*		*1,13 m*	**11**	*00,47 h*		*-0,22 m*	**21**	*03,56 h*	*6,48 m*	
	09,51 h	*6,20 m*			*06,07 h*	*6,43 m*			*10,51 h*		*0,85 m*
	15,54 h		*2,36 m*		*13,35 h*		*0,14 m*		*16,22 h*	*7,11 m*	
	20,39 h	*4,91 m*			*18,50 h*	*6,15 m*			*23,21 h*		*0,97 m*
2	*03,39 h*		*1,41 m*	**12**	*01,48 h*		*0,46 m*	**22**	*04,31 h*	*6,47 m*	
D	*11,32 h*	*4,67 m*			*06,58 h*	*6,67 m*			*11,39 h*		*0,26 m*
D	*18,06 h*		*1,00 m*		*13,58 h*		*0,94 m*		*16,54 h*	*6,26 m*	
	23,55 h	*4,66 m*			*19,19 h*	*6,64 m*			*23,53 h*		*0,22 m*
3	*06,36 h*		*0,74 m*	**13**	*02,16 h*		*0,70 m*	**23**	*05,19 h*	*5,85 m*	
	---				*07,32 h*	*6,47 m*			---		
	13,01 h	*5,21 m*			*14,54 h*		*0,29 m*		*12,27 h*		*-0,40 m*
	19,26 h		*1,03 m*		*20,17 h*	*5,88 m*			*17,32 h*	*5,98 m*	
4	*01,26 h*	*4,85 m*		**14**	*03,24 h*		*-0,12 m*	**24**	*00,23 h*		*0,10 m*
	08,19 h		*0,44 m*		*08,36 h*	*5,79 m*		**S**	*05,45 h*	*6,16 m*	
	14,26 h	*5,16 m*			*15,38 h*		*0,20 m*	**S**	*12,43 h*		*0,16 m*
	20,18 h		*0,69 m*		*21,16 h*	*5,49 m*			*18,01 h*	*6,25 m*	
5	*02,52 h*	*5,10 m*		**15**	*04,03 h*		*0,09 m*	**25**	*00,42 h*		*0,50 m*
	09,22 h		*-0,03 m*		*09,38 h*	*5,38 m*			*06,04 h*	*6,51 m*	
	15,16 h	*5,11 m*			*16,32 h*		*0,12 m*		*13,04 h*		*0,40 m*
	22,04 h		*-0,30 m*		*22,17 h*	*5,00 m*			*18,24 h*	*6,25 m*	
6	*03,33 h*	*5,33 m*		**16**	*04,49 h*		*0,36 m*	**26**	*01,25 h*		*0,29 m*
	10,14 h		*0,03 m*		*10,50 h*	*5,40 m*			*06,42 h*	*6,00 m*	
	15,49 h	*5,78 m*			*17,45 h*		*0,73 m*		*13,50 h*		*-0,02 m*
	22,43 h		*0,03 m*	**D**	*23,57 h*	*4,90 m*			*19,05 h*	*5,72 m*	
7	*04,08 h*	*5,50 m*		**17 D**	*06,38 h*		*0,41 m*	**27**	*01,52 h*		*0,02 m*
	11,20 h		*-0,41 m*		---				*07,17 h*	*5,64 m*	
	16,26 h	*5,78 m*			*12,53 h*	*5,30 m*			*14,13 h*		*0,01 m*
	23,17 h		*-0,05 m*		*19,22 h*		*0,49 m*		*19,36 h*	*5,53 m*	
8	*04,35 h*	*5,81 m*		**18**	*01,38 h*	*5,23 m*		**28**	*02,22 h*		*0,15 m*
	11,53 h		*-0,38 m*		*08,25 h*		*0,12 m*		*07,41 h*	*5,42 m*	
	16,58 h	*5,83 m*			*14,17 h*	*5,75 m*			*14,48 h*		*-0,03 m*
	---				*20,50 h*		*0,38 m*		*19,58 h*	*4,59 m*	
9	*00,04 h*		*-0,42 m*	**19**	*02,46 h*	*5,64 m*		**29**	*02,10 h*		*0,53 m*
	05,11 h	*5,71 m*			*09,25 h*		*0,13 m*		*08,03 h*	*5,41 m*	
	12,17 h		*-0,40 m*		*15,08 h*	*5,99 m*			*14,43 h*		*0,80 m*
	17,34 h	*6,23 m*			*21,52 h*		*0,22 m*		*20,32 h*	*5,07 m*	
10	*00,31 h*		*0,00 m*	**20**	*03,41 h*	*5,69 m*		**30**	*03,25 h*		*0,33 m*
S	*05,47 h*	*5,99 m*			*10,42 h*		*-0,23 m*		*08,49 h*	*4,54 m*	
S	*13,31 h*		*-0,95 m*		*15,58 h*	*5,88 m*			*15,16 h*		*0,53 m*
	17,51 h	*5,36 m*			*22,39 h*		*0,34 m*		*21,16 h*	*4,84 m*	
								31	*03,40 h*		*0,86 m*
									10,01 h	*4,80 m*	
									16,52 h		*0,71 m*
									23,01 h	*4,23 m*	

Hoogste H.W. = 7.11 op 21/3 PM Laagste H.W. = 4.23 op 31/3 PM

Hoogste L.W. = 2.36 op 1/3 PM Laagste L.W. = -0.95 op 10/3 PM

Gemiddeld HOOGWATER = 5.63 met 60 waarnemingen op 60

Gemiddeld LAAGWATER = 0.31 met 60 waarnemingen op 60

Gemiddelde duur van de Stijging = 5.36 h met 60 waarnemingen op 60

Gemiddelde duur van de Daling = 6.50 h met 60 waarnemingen op 60

S = Springtij H.W. en -L.W.

D = Doodtij H.W. en -L.W.

TIJDEN (h.min) IN M.E.T. HOOGTEN (meter) t.o.v. T.A.W.

Vlaamse Overheid

Waterbouwkundig Laboratorium

Tijregistratie van de ***SCHELDE*** ***SCHELLE*** ***APRIL 2008***

dag	tijdstip M.E.T.	hoogte in meter H.W.	hoogte in meter L.W.	dag	tijdstip M.E.T.	hoogte in meter H.W.	hoogte in meter L.W.	dag	tijdstip M.E.T.	hoogte in meter H.W.	hoogte in meter L.W.
1	05,48 h		0,40 m	11	02,21 h		-0,17 m	21	04,47 h	5,79 m	
	---				07,42 h	5,78 m			11,46 h		-0,22 m
D	12,01 h	4,31 m			14,44 h		-0,08 m		17,09 h	5,81 m	
D	18,43 h		0,51 m		20,19 h	5,54 m			23,56 h		-0,06 m
2	00,46 h	4,81 m		12	03,03 h		-0,07 m	22	05,20 h	5,81 m	
	07,23 h		0,80 m		08,31 h	5,51 m			---		
	13,26 h	5,50 m			15,25 h		0,17 m		12,22 h		-0,18 m
	20,18 h		0,37 m		21,05 h	5,25 m		S	17,42 h	5,77 m	
3	02,03 h	5,13 m		13	03,56 h		0,01 m	23 S	00,34 h		-0,17 m
	08,59 h		-0,07 m		09,40 h	5,37 m			05,54 h	5,67 m	
	14,38 h	5,41 m			16,19 h		0,37 m		12,55 h		-0,22 m
	21,21 h		-0,06 m		22,22 h	4,94 m			18,12 h	5,64 m	
4	02,56 h	5,33 m		14	05,12 h		0,15 m	24	01,01 h		-0,18 m
	10,00 h		-0,42 m		11,07 h	5,24 m			06,23 h	5,61 m	
	15,24 h	5,62 m			17,52 h		0,44 m		13,16 h		-0,09 m
	22,00 h		-0,04 m		23,58 h	5,13 m			18,34 h	5,57 m	
5	03,31 h	5,76 m		15	06,45 h		0,12 m	25	01,28 h		-0,09 m
	10,35 h		-0,28 m		---				06,56 h	5,49 m	
	15,53 h	6,15 m		D	12,51 h	5,19 m			13,34 h		0,11 m
	22,38 h		0,23 m	D	19,42 h		0,19 m		19,14 h	5,34 m	
6	04,13 h	6,14 m		16	01,20 h	4,90 m		26	01,58 h		-0,13 m
	11,23 h		-0,29 m		08,20 h		-0,23 m		07,28 h	5,20 m	
	16,33 h	6,08 m			13,59 h	5,24 m			14,09 h		-0,03 m
	23,29 h		-0,19 m		20,46 h		0,02 m		19,51 h	5,03 m	
7	04,43 h	5,96 m		17	02,19 h	5,07 m		27	02,20 h		-0,04 m
	##.##		-0,49 m		09,14 h		-0,37 m		08,04 h	5,26 m	
	17,16 h	5,97 m			14,52 h	5,38 m			14,27 h		0,44 m
	---				21,37 h		-0,12 m		20,26 h	4,96 m	
8	00,15 h		-0,34 m	18	03,13 h	5,16 m		28	02,54 h		0,21 m
	05,22 h	5,92 m			09,58 h		-0,44 m		08,50 h	5,13 m	
	12,50 h		-0,60 m		15,36 h	5,41 m			15,19 h		0,56 m
S	17,50 h	5,89 m			22,19 h		-0,16 m		21,10 h	4,82 m	
9 S	00,52 h		-0,40 m	19	03,45 h	5,48 m		29	03,55 h		0,44 m
	06,04 h	5,94 m			10,47 h		-0,37 m		09,54 h	4,81 m	
	13,23 h		-0,43 m		16,06 h	5,76 m			16,25 h		0,70 m
	18,34 h	5,96 m			22,57 h		-0,07 m		22,29 h	4,60 m	
10	01,28 h		-0,18 m	20	04,09 h	5,79 m		30	04,55 h		0,48 m
	06,45 h	6,05 m			11,17 h		-0,29 m		11,10 h	4,75 m	
	13,58 h		-0,24 m		16,34 h	5,72 m			18,07 h		0,63 m
	19,25 h	5,80 m			23,26 h		-0,18 m	D	23,43 h	4,90 m	
								31			

Hoogste H.W. = 6.15 op 5/4 PM Laagste H.W. = 4.31 op 1/4 PM
Hoogste L.W. = 0.80 op 2/4 AM Laagste L.W. = -0.60 op 8/4 PM

Gemiddeld HOOGWATER = 5.44 met 58 waarnemingen op 58
Gemiddeld LAAGWATER = -0.01 met 58 waarnemingen op 58

Gemiddelde duur van de Stijging = 5.35 h met 57 waarnemingen op 58
Gemiddelde duur van de Daling = 6.51 h met 57 waarnemingen op 58

S = Springtij H.W. en -L.W.
D = Doodtij H.W. en -L.W.

TIJDEN (h.min) IN M.E.T. HOOGTEN (meter) t.o.v. T.A.W.

Vlaamse Overheid

Waterbouwkundig Laboratorium

Tijregistratie van de ***SCHELDE*** ***SCHELLE*** ***MEI 2008***

dag	tijdstip M.E.T.	hoogte in meter H.W.	hoogte in meter L.W.	dag	tijdstip M.E.T.	hoogte in meter H.W.	hoogte in meter L.W.	dag	tijdstip M.E.T.	hoogte in meter H.W.	hoogte in meter L.W.
1 D	06,47 h		0,26 m	11	03,10 h		-0,39 m	21	05,02 h	5,51 m	
	---				08,42 h	5,56 m			11,43 h		-0,19 m
	12,39 h	5,07 m			15,19 h		0,06 m		17,18 h	5,57 m	
	19,27 h		0,18 m		21,04 h	5,20 m			---		
2	01,10 h	5,07 m		12	04,01 h		-0,30 m	22	00,07 h		-0,26 m
	08,07 h		-0,09 m		09,42 h	5,38 m			05,31 h	5,54 m	
	13,46 h	5,55 m			16,14 h		0,23 m		12,19 h		-0,15 m
	20,35 h		0,04 m		22,12 h	5,00 m		S	17,52 h	5,50 m	
3	02,03 h	5,35 m		13	05,09 h		-0,20 m	23 S	00,38 h		-0,29 m
	09,08 h		-0,36 m		10,53 h	5,22 m			06,07 h	5,59 m	
	14,37 h	5,60 m			17,27 h		0,28 m		12,48 h		-0,01 m
	21,28 h		-0,20 m		23,34 h	4,87 m			18,21 h	5,50 m	
4	02,52 h	5,41 m		14	06,18 h		-0,18 m	24	01,13 h		-0,25 m
	10,08 h		-0,56 m		---				06,44 h	5,47 m	
	15,19 h	5,73 m		D	12,12 h	5,18 m			13,23 h		0,00 m
	22,20 h		-0,25 m	D	18,41 h		0,18 m		19,03 h	5,41 m	
5	03,39 h	5,69 m		15	00,39 h	5,06 m		25	01,43 h		-0,21 m
	10,56 h		-0,55 m		07,32 h		-0,18 m		07,21 h	5,42 m	
	16,07 h	5,87 m			13,17 h	5,38 m			13,52 h		0,14 m
	23,03 h		-0,36 m		19,45 h		0,19 m		19,38 h	5,31 m	
6	04,26 h	5,82 m		16	01,37 h	5,37 m		26	02,30 h		-0,16 m
	11,33 h		-0,61 m		08,36 h		-0,09 m		07,58 h	5,20 m	
	16,52 h	5,87 m			14,12 h	5,53 m			14,25 h		0,08 m
	---				20,54 h		0,15 m		20,18 h	5,10 m	
7	00,06 h		-0,47 m	17	02,24 h	5,47 m		27	03,05 h		-0,22 m
	05,09 h	5,94 m			09,15 h		-0,13 m		08,47 h	5,33 m	
	12,25 h		-0,56 m		14,52 h	5,65 m			15,17 h		0,25 m
	17,39 h	5,89 m			21,34 h		0,07 m		21,03 h	4,98 m	
8	00,37 h		-0,46 m	18	03,10 h	5,53 m		28	03,58 h		-0,13 m
S	05,57 h	5,95 m			10,00 h		-0,14 m		09,50 h	5,09 m	
S	13,04 h		-0,43 m		15,38 h	5,62 m			16,16 h		0,18 m
	18,26 h	5,75 m			22,25 h		-0,07 m		22,00 h	4,97 m	
9	01,28 h		-0,50 m	19	03,51 h	5,56 m		29	05,00 h		-0,12 m
	06,47 h	5,88 m			10,36 h		-0,16 m		10,48 h	5,07 m	
	13,44 h		-0,29 m		16,09 h	5,59 m			17,17 h		0,29 m
	19,17 h	5,64 m			23,04 h		-0,18 m		23,17 h	5,02 m	
10	02,15 h		-0,45 m	20	04,22 h	5,53 m		30	06,02 h		-0,02 m
	07,40 h	5,80 m			11,11 h		-0,21 m		---		
	14,28 h		-0,11 m		16,46 h	5,53 m		D	12,01 h	5,37 m	
	20,09 h	5,49 m			23,50 h		-0,26 m	D	18,38 h		0,31 m
								31	00,14 h	5,19 m	
									07,17 h		-0,12 m
									13,06 h	5,45 m	
									19,47 h		0,17 m

Hoogste H.W. = 5.95 op 8/5 AM Laagste H.W. = 4.87 op 13/5 PM
Hoogste L.W. = 0.31 op 30/5 PM Laagste L.W. = -0.61 op 6/5 AM

Gemiddeld HOOGWATER = 5.44 met 59 waarnemingen op 59
Gemiddeld LAAGWATER = -0.13 met 60 waarnemingen op 60

Gemiddelde duur van de Stijging = 5.36 h met 59 waarnemingen op 59 **S** = Springtij H.W. en -L.W.
Gemiddelde duur van de Daling = 6.50 h met 60 waarnemingen op 60 **D** = Doodtij H.W. en -L.W.

TIJDEN (h.min) IN M.E.T. HOOGTEN (meter) t.o.v. T.A.W.

Vlaamse Overheid

Waterbouwkundig Laboratorium

Tijregistratie van de ***SCHELDE*** ***SCHELLE*** ***JUNI 2008***

dag	tijdstip M.E.T.	hoogte in meter H.W.	hoogte in meter L.W.	dag	tijdstip M.E.T.	hoogte in meter H.W.	hoogte in meter L.W.	dag	tijdstip M.E.T.	hoogte in meter H.W.	hoogte in meter L.W.
1	01,27 h	5,38 m		11	04,45 h		-0,19 m	21	00,23 h		-0,14 m
	08,29 h		-0,21 m		10,22 h	5,36 m		S	05,46 h	5,61 m	
	14,03 h	5,59 m			16,40 h		0,50 m	S	12,27 h		0,06 m
	20,50 h		0,03 m		22,43 h	5,17 m			18,04 h	5,52 m	
2	02,17 h	5,54 m		12	05,36 h		-0,08 m	22	01,09 h		-0,28 m
	09,28 h		-0,34 m		11,15 h	5,19 m			06,26 h	5,44 m	
	14,48 h	5,71 m			17,40 h		0,58 m		13,05 h		0,04 m
	21,45 h		-0,06 m	D	23,42 h	5,26 m			18,43 h	5,50 m	
3	03,11 h	5,78 m		13 D	06,25 h		0,19 m	23	01,44 h		-0,13 m
	10,20 h		-0,27 m		---				06,56 h	5,57 m	
	15,37 h	5,91 m			12,15 h	5,20 m			13,28 h		0,51 m
	22,43 h		-0,15 m		18,41 h		0,41 m		19,19 h	5,66 m	
4	03,58 h	5,96 m		14	00,34 h	5,11 m		24	02,24 h		-0,23 m
	11,15 h		-0,18 m		07,32 h		0,04 m		07,45 h	5,38 m	
	16,34 h	5,93 m			13,16 h	5,18 m			14,20 h		0,01 m
	23,48 h		-0,28 m		19,54 h		0,34 m		20,02 h	5,35 m	
5	04,56 h	5,95 m		15	01,33 h	5,18 m		25	03,00 h		-0,33 m
	11,59 h		-0,17 m		08,20 h		0,11 m		08,23 h	5,41 m	
	17,25 h	5,87 m			14,09 h	5,37 m			14,55 h		0,25 m
	---				20,48 h		0,35 m		20,42 h	5,48 m	
6	00,30 h		-0,31 m	16	02,29 h	5,40 m		26	03,45 h		-0,15 m
S	05,45 h	6,04 m			09,14 h		0,16 m		09,11 h	5,33 m	
S	12,51 h		-0,09 m		14,56 h	5,39 m			15,38 h		0,31 m
	18,16 h	5,90 m			21,49 h		0,05 m		21,32 h	5,30 m	
7	01,22 h		-0,18 m	17	03,15 h	5,31 m		27	04,25 h		0,09 m
	06,37 h	6,08 m			10,04 h		-0,01 m		09,58 h	5,58 m	
	13,35 h		0,09 m		15,39 h	5,37 m			16,42 h		0,42 m
	19,06 h	5,77 m			22,29 h		-0,05 m		22,24 h	5,31 m	
8	02,21 h		-0,38 m	18	03,54 h	5,51 m		28	05,26 h		0,18 m
	07,33 h	5,81 m			10,37 h		0,13 m		11,13 h	5,29 m	
	14,26 h		0,05 m		16,14 h	5,45 m			17,47 h		0,36 m
	20,00 h	5,59 m			23,21 h		-0,12 m	D	23,41 h	5,20 m	
9	03,06 h		-0,32 m	19	04,34 h	5,46 m		29 D	06,37 h		-0,03 m
	08,26 h	5,67 m			11,21 h		0,08 m		---		
	15,14 h		0,09 m		16,51 h	5,66 m			12,19 h	5,34 m	
	20,53 h	5,30 m			23,50 h		0,00 m		18,59 h		0,30 m
10	03,51 h		-0,37 m	20	05,06 h	5,69 m		30	00,28 h	5,40 m	
	09,15 h	5,55 m			11,54 h		0,21 m		07,38 h		-0,04 m
	15,39 h		0,50 m		17,33 h	5,59 m			13,27 h	5,47 m	
	21,38 h	5,28 m			---				20,14 h		0,18 m
								31			

Hoogste H.W. = 6.08 op 7/6 AM Laagste H.W. = 5.11 op 14/6 AM
Hoogste L.W. = 0.58 op 12/6 PM Laagste L.W. = -0.38 op 8/6 AM

Gemiddeld HOOGWATER = 5.51 met 58 waarnemingen op 58
Gemiddeld LAAGWATER = 0.03 met 58 waarnemingen op 58

Gemiddelde duur van de Stijging = 5.33 h met 58 waarnemingen op 58
Gemiddelde duur van de Daling = 6.52 h met 58 waarnemingen op 58

S = Springtij H.W. en -L.W.
D = Doodtij H.W. en -L.W.

TIJDEN (h.min) IN M.E.T. HOOGTEN (meter) t.o.v. T.A.W.

Vlaamse Overheid

Waterbouwkundig Laboratorium

Tijregistratie van de ***SCHELDE*** ***SCHELLE*** ***JULI 2008***

dag	tijdstip M.E.T.	hoogte in meter H.W.	hoogte in meter L.W.	dag	tijdstip M.E.T.	hoogte in meter H.W.	hoogte in meter L.W.	dag	tijdstip M.E.T.	hoogte in meter H.W.	hoogte in meter L.W.
1	01,47 h	5,38 m		**11**	04,41 h		0,02 m	**21 S**	00,42 h		0,12 m
	08,58 h		-0,27 m		10,13 h	5,30 m			06,10 h	6,17 m	
	14,35 h	5,39 m			16,34 h		0,56 m		12,39 h		0,71 m
	21,33 h		-0,17 m		22,32 h	5,33 m			18,31 h	6,24 m	
2	02,56 h	5,57 m		**12**	05,14 h		0,41 m	**22**	01,33 h		-0,05 m
	09,55 h		-0,13 m	**D**	11,00 h	5,22 m			06,47 h	5,81 m	
	15,30 h	5,73 m		**D**	17,33 h		0,66 m		13,30 h		0,02 m
	22,33 h		-0,11 m		23,46 h	5,04 m			19,07 h	5,66 m	
3	03,48 h	5,92 m		**13**	06,19 h		0,37 m	**23**	02,07 h		-0,39 m
	10,56 h		0,00 m		---				07,24 h	5,60 m	
	16,19 h	5,82 m			12,17 h	5,00 m			14,06 h		-0,07 m
	23,45 h		-0,19 m		18,52 h		0,51 m		19,41 h	5,50 m	
4	04,52 h	5,96 m		**14**	00,39 h	4,96 m		**24**	02,47 h		-0,47 m
	11,52 h		-0,03 m		07,32 h		0,19 m		08,11 h	5,43 m	
	17,20 h	5,81 m			13,30 h	4,99 m			14,47 h		-0,07 m
	---				20,04 h		0,38 m		20,26 h	5,40 m	
5	00,28 h		-0,45 m	**15**	01,53 h	5,08 m		**25**	03,29 h		-0,44 m
	05,42 h	5,89 m			08,36 h		0,24 m		08,51 h	5,34 m	
	12,45 h		-0,20 m		14,30 h	5,03 m			15,25 h		0,07 m
S	18,05 h	5,82 m			21,08 h		0,19 m		21,05 h	5,48 m	
6 S	01,20 h		-0,50 m	**16**	02,54 h	5,43 m		**26**	04,04 h		-0,21 m
	06,31 h	5,98 m			09,35 h		0,27 m		09,39 h	5,37 m	
	13,27 h		-0,07 m		15,24 h	5,42 m			16,04 h		0,24 m
	18,56 h	5,83 m			22,08 h		0,08 m		21,53 h	5,40 m	
7	02,09 h		-0,52 m	**17**	03,44 h	5,43 m		**27**	04,53 h		-0,05 m
	07,10 h	5,82 m			10,18 h		0,15 m		10,32 h	5,23 m	
	13,59 h		0,04 m		16,06 h	5,41 m			17,07 h		0,22 m
	19,36 h	5,83 m			23,08 h		-0,05 m		22,57 h	5,19 m	
8	02,46 h		-0,26 m	**18**	04,18 h	5,60 m		**28**	05,49 h		0,04 m
	07,56 h	5,87 m			11,03 h		0,15 m	**D**	11,46 h	5,13 m	
	14,44 h		0,25 m		16,37 h	5,58 m		**D**	18,28 h		0,23 m
	20,21 h	5,92 m			23,48 h		-0,16 m		---		
9	03,29 h		-0,22 m	**19**	05,02 h	5,62 m		**29**	00,12 h	5,22 m	
	08,39 h	5,69 m			11,44 h		0,18 m		07,02 h		0,13 m
	15,27 h		0,22 m		17,20 h	5,79 m			13,06 h	5,27 m	
	21,04 h	5,61 m			---				20,06 h		0,16 m
10	04,09 h		-0,23 m	**20**	00,11 h		0,03 m	**30**	01,35 h	5,34 m	
	09,25 h	5,37 m			05,26 h	5,96 m			08,43 h		-0,07 m
	16,05 h		0,28 m		12,13 h		0,36 m		14,26 h	5,34 m	
	21,43 h	5,38 m		S	17,55 h	6,00 m			21,26 h		-0,15 m
								31	02,53 h	5,57 m	
									09,53 h		-0,10 m
									15,30 h	5,53 m	
									22,34 h		-0,29 m

Hoogste H.W. = 6.24 op 21/7 PM Laagste H.W. = 4.96 op 14/7 AM
Hoogste L.W. = 0.71 op 21/7 PM Laagste L.W. = -0.52 op 7/7 AM

Gemiddeld HOOGWATER = 5.53 met 60 waarnemingen op 60
Gemiddeld LAAGWATER = 0.03 met 60 waarnemingen op 60

Gemiddelde duur van de Stijging = 5.34 h met 60 waarnemingen op 60
Gemiddelde duur van de Daling = 6.52 h met 60 waarnemingen op 60

S = Springtij H.W. en -L.W.
D = Doodtij H.W. en -L.W.

TIJDEN (h.min) IN M.E.T. HOOGTEN (meter) t.o.v. T.A.W.

Vlaamse Overheid

Waterbouwkundig Laboratorium

Tijregistratie van de ***SCHELDE*** ***SCHELLE*** ***AUGUSTUS 2008***

dag	tijdstip M.E.T.	hoogte in meter H.W.	hoogte in meter L.W.	dag	tijdstip M.E.T.	hoogte in meter H.W.	hoogte in meter L.W.	dag	tijdstip M.E.T.	hoogte in meter H.W.	hoogte in meter L.W.
1	*03,47 h*	*5,78 m*		**11**	*04,46 h*		*0,89 m*	**21**	*01,44 h*		*-0,45 m*
	10,55 h		*0,10 m*	**D**	*10,57 h*	*4,71 m*			*06,51 h*	*5,86 m*	
	16,17 h	*5,71 m*		**D**	*17,21 h*		*0,76 m*		*13,40 h*		*-0,10 m*
	23,42 h		*-0,41 m*		*23,48 h*	*4,75 m*			*19,06 h*	*5,95 m*	
2	*04,46 h*	*5,82 m*		**12**	*06,19 h*		*0,60 m*	**22**	*02,24 h*		*-0,41 m*
	11,47 h		*-0,23 m*		---				*07,40 h*	*5,73 m*	
	17,09 h	*5,69 m*			*13,26 h*	*4,99 m*			*14,22 h*		*0,01 m*
	---				*19,37 h*		*0,96 m*		*19,58 h*	*5,83 m*	
3	*00,06 h*		*-0,32 m*	**13**	*01,10 h*	*4,89 m*		**23**	*02,52 h*		*-0,18 m*
	05,30 h	*6,06 m*			*07,46 h*		*0,80 m*		*08,27 h*	*5,74 m*	
	12,28 h		*-0,05 m*		*13,53 h*	*5,08 m*			*15,07 h*		*0,22 m*
S	*17,53 h*	*5,89 m*			*20,38 h*		*1,12 m*		*20,37 h*	*5,69 m*	
4 S	*01,01 h*		*-0,41 m*	**14**	*02,15 h*	*5,37 m*		**24**	*03,36 h*		*-0,21 m*
	06,09 h	*6,17 m*			*09,08 h*		*0,55 m*		*09,06 h*	*5,28 m*	
	12,58 h		*0,28 m*		*14,51 h*	*5,27 m*			*15,43 h*		*0,05 m*
	18,29 h	*6,12 m*			*21,52 h*		*-0,01 m*		*21,24 h*	*5,35 m*	
5	*01,43 h*		*-0,23 m*	**15**	*03,22 h*	*5,48 m*		**25**	*03,58 h*		*0,26 m*
	06,48 h	*6,05 m*			*09,59 h*		*0,14 m*		*09,39 h*	*5,27 m*	
	13,42 h		*0,09 m*		*15,39 h*	*5,51 m*			*16,43 h*		*0,17 m*
	19,05 h	*5,83 m*			*22,42 h*		*-0,19 m*		*22,22 h*	*5,08 m*	
6	*02,26 h*		*-0,48 m*	**16**	*03,57 h*	*5,57 m*		**26**	*04,56 h*		*0,46 m*
	07,35 h	*5,71 m*			*10,47 h*		*-0,06 m*	**D**	*11,16 h*	*5,18 m*	
	14,17 h		*-0,01 m*		*16,22 h*	*5,53 m*		**D**	*18,14 h*		*0,28 m*
	19,47 h	*5,67 m*			*23,34 h*		*-0,40 m*		---		
7	*02,53 h*		*-0,39 m*	**17**	*04,41 h*	*5,61 m*		**27**	*00,02 h*	*4,98 m*	
	08,14 h	*5,67 m*			*11,25 h*		*-0,14 m*		*06,59 h*		*0,12 m*
	14,41 h		*0,25 m*		*16,51 h*	*5,68 m*			*13,03 h*	*4,91 m*	
	20,17 h	*5,71 m*			---				*19,53 h*		*0,06 m*
8	*03,13 h*		*-0,03 m*	**18**	*00,01 h*		*-0,37 m*	**28**	*01,38 h*	*5,44 m*	
	08,40 h	*5,63 m*			*05,12 h*	*5,80 m*			*08,27 h*		*0,14 m*
	14,59 h		*0,70 m*		*12,03 h*		*-0,06 m*		*14,22 h*	*5,20 m*	
	20,55 h	*5,65 m*			*17,27 h*	*5,73 m*			*21,25 h*		*-0,30 m*
9	*03,44 h*		*0,16 m*	**19**	*00,32 h*		*-0,44 m*	**29**	*02,53 h*	*5,56 m*	
	09,21 h	*5,19 m*		**S**	*05,38 h*	*5,86 m*			*09,43 h*		*-0,03 m*
	15,48 h		*0,25 m*	**S**	*12,36 h*		*-0,05 m*		*15,23 h*	*5,47 m*	
	21,26 h	*4,99 m*			*17,59 h*	*5,90 m*			*22,27 h*		*-0,45 m*
10	*04,02 h*		*0,24 m*	**20**	*01,00 h*		*-0,36 m*	**30**	*03,47 h*	*5,70 m*	
	09,45 h	*4,96 m*			*06,16 h*	*6,11 m*			*10,37 h*		*-0,22 m*
	15,56 h		*1,10 m*		*13,08 h*		*0,06 m*		*16,13 h*	*5,53 m*	
	22,12 h	*5,13 m*			*18,33 h*	*6,06 m*			*23,40 h*		*-0,64 m*
								31	*04,31 h*	*5,79 m*	
									11,23 h		*-0,30 m*
									16,48 h	*5,75 m*	
									23,55 h		*-0,49 m*

Hoogste H.W. = 6.17 op 4/8 AM Laagste H.W. = 4.71 op 11/8 AM
Hoogste L.W. = 1.12 op 13/8 PM Laagste L.W. = -0.64 op 30/8 PM

Gemiddeld HOOGWATER = 5.54 met 60 waarnemingen op 60
Gemiddeld LAAGWATER = 0.04 met 60 waarnemingen op 60

Gemiddelde duur van de Stijging = 5.33 h met 60 waarnemingen op 60 **S** = Springtij H.W. en -L.W.
Gemiddelde duur van de Daling = 6.52 h met 60 waarnemingen op 60 **D** = Doodtij H.W. en -L.W.

TIJDEN (h.min) IN M.E.T. HOOGTEN (meter) t.o.v. T.A.W.

Vlaamse Overheid

Waterbouwkundig Laboratorium

Tijregistratie van de ***SCHELDE*** ***SCHELLE*** ***SEPTEMBER 2008***

dag	tijdstip M.E.T.	hoogte in meter H.W.	hoogte in meter L.W.	dag	tijdstip M.E.T.	hoogte in meter H.W.	hoogte in meter L.W.	dag	tijdstip M.E.T.	hoogte in meter H.W.	hoogte in meter L.W.
1	05,02 h	5,96 m		**11**	00,44 h	4,65 m		**21**	02,37 h		-0,45 m
	11,58 h		-0,01 m		07,17 h		0,57 m		08,13 h	5,31 m	
	17,22 h	5,85 m			13,22 h	4,61 m			14,48 h		-0,07 m
	---				20,27 h		0,20 m		20,30 h	5,47 m	
2	00,43 h		-0,66 m	**12**	02,06 h	5,18 m		**22**	03,01 h		-0,06 m
S	05,45 h	5,79 m			08,24 h		0,63 m		08,51 h	5,21 m	
S	12,36 h		-0,23 m		14,21 h	5,25 m			15,28 h		0,05 m
	17,59 h	5,86 m			21,22 h		0,03 m		21,16 h	5,23 m	
3	01,11 h		-0,35 m	**13**	02,53 h	5,36 m		**23**	03,51 h		0,26 m
	06,11 h	5,87 m			09,30 h		0,02 m		09,54 h	4,88 m	
	13,08 h		-0,01 m		15,12 h	5,22 m			16,32 h		0,21 m
	18,33 h	5,92 m			22,15 h		-0,37 m		22,37 h	4,98 m	
4	01,42 h		-0,35 m	**14**	03,35 h	5,44 m		**24**	05,06 h		0,33 m
	06,53 h	5,59 m			10,26 h		-0,14 m	**D**	11,22 h	4,44 m	
	13,31 h		-0,02 m		16,02 h	5,34 m		**D**	18,12 h		0,06 m
	19,00 h	5,84 m			23,10 h		-0,50 m		---		
5	02,02 h		-0,19 m	**15**	04,13 h	5,57 m		**25**	00,17 h	4,90 m	
	07,22 h	5,64 m			11,01 h		-0,23 m		06,56 h		0,21 m
	14,07 h		-0,12 m		16,30 h	5,51 m			13,10 h	4,70 m	
	19,38 h	5,56 m			23,53 h		-0,62 m		20,05 h		-0,15 m
6	02,42 h		-0,24 m	**16**	04,47 h	5,65 m		**26**	01,49 h	5,12 m	
	07,55 h	5,44 m			11,38 h		-0,32 m		08,26 h		0,02 m
	14,22 h		0,34 m		17,02 h	5,66 m			14,21 h	4,98 m	
	20,01 h	5,44 m			---				21,19 h		-0,45 m
7	02,52 h		0,14 m	**17**	00,13 h		-0,66 m	**27**	02,47 h	5,27 m	
	08,20 h	5,09 m			05,30 h	5,70 m			09,22 h		-0,11 m
	14,56 h		0,34 m		12,20 h		-0,32 m		15,07 h	5,34 m	
	20,41 h	5,20 m		**S**	17,42 h	5,68 m			22,13 h		-0,42 m
8	03,20 h		0,49 m	**18 S**	00,48 h		-0,71 m	**28**	03,35 h	5,72 m	
	08,58 h	4,95 m			06,00 h	5,69 m			10,12 h		0,13 m
	15,29 h		0,52 m		12,50 h		-0,35 m		15,47 h	5,64 m	
	21,26 h	4,82 m			18,14 h	5,66 m			22,59 h		-0,43 m
9	03,58 h		0,47 m	**19**	01,20 h		-0,59 m	**29**	04,09 h	5,78 m	
	09,59 h	4,39 m			06,39 h	5,73 m			10,51 h		0,07 m
	16,23 h		0,58 m		13,26 h		-0,18 m		16,26 h	5,84 m	
D	22,44 h	4,49 m			18,55 h	5,77 m			23,34 h		-0,24 m
10 D	05,20 h		0,75 m	**20**	01,50 h		-0,40 m	**30**	04,37 h	5,89 m	
	11,39 h	4,34 m			07,15 h	5,56 m			11,16 h		0,34 m
	18,32 h		0,55 m		14,06 h		-0,31 m		16,54 h	6,23 m	
	---				19,35 h	5,48 m			23,58 h		0,23 m
								31			

Hoogste H.W. = 6.23 op 30/9 PM Laagste H.W. = 4.34 op 10/9 AM
Hoogste L.W. = 0.75 op 10/9 AM Laagste L.W. = -0.71 op 18/9 AM

Gemiddeld HOOGWATER = 5.37 met 58 waarnemingen op 58
Gemiddeld LAAGWATER = -0.05 met 58 waarnemingen op 58

Gemiddelde duur van de Stijging = 5.35 h met 58 waarnemingen op 58
Gemiddelde duur van de Daling = 6.50 h met 58 waarnemingen op 58

S = Springtij H.W. en -L.W.
D = Doodtij H.W. en -L.W.

TIJDEN (h.min) IN M.E.T. HOOGTEN (meter) t.o.v. T.A.W.

Vlaamse Overheid

Waterbouwkundig Laboratorium

Tijregistratie van de ***SCHELDE*** ***SCHELLE*** ***OKTOBER 2008***

dag	tijdstip M.E.T.	hoogte in meter H.W.	hoogte in meter L.W.	dag	tijdstip M.E.T.	hoogte in meter H.W.	hoogte in meter L.W.	dag	tijdstip M.E.T.	hoogte in meter H.W.	hoogte in meter L.W.
1	05,11 h	6,27 m		**11**	01,21 h	4,94 m		**21**	02,29 h		0,64 m
	11,48 h		0,67 m		07,37 h		0,46 m		08,33 h	5,64 m	
S	17,14 h	6,51 m			13,45 h	5,03 m			15,18 h		0,58 m
	---				20,36 h		0,02 m		21,07 h	5,56 m	
2 S	00,25 h		0,48 m	**12**	02,20 h	5,45 m		**22**	03,46 h		0,59 m
	05,44 h	6,30 m			08,43 h		0,31 m		09,52 h	5,00 m	
	12,35 h		0,42 m		14,34 h	5,31 m			16,44 h		0,22 m
	18,01 h	6,18 m			21,36 h		-0,28 m		22,44 h	5,16 m	
3	00,59 h		-0,01 m	**13**	02,59 h	5,54 m		**23**	05,11 h		0,41 m
	06,14 h	5,77 m			09,36 h		-0,04 m		11,10 h	4,52 m	
	12,59 h		0,21 m		15,20 h	5,59 m			18,19 h		-0,15 m
	18,47 h	6,33 m			22,08 h		0,01 m		---		
4	01,14 h		0,85 m	**14**	03,36 h	5,99 m		**24 D**	00,04 h	4,59 m	
	06,41 h	5,92 m			10,24 h		0,11 m	**D**	06,30 h		0,38 m
	13,45 h		0,13 m		15,55 h	5,81 m			12,47 h	5,31 m	
	19,02 h	5,28 m			23,13 h		-0,37 m		19,25 h		0,57 m
5	02,01 h		-0,32 m	**15**	04,06 h	5,80 m		**25**	01,10 h	5,55 m	
	07,23 h	5,42 m			10,59 h		-0,18 m		07,58 h		0,26 m
	13,40 h		0,67 m		16,19 h	5,91 m			13,58 h	4,97 m	
	19,22 h	5,86 m			23,40 h		-0,02 m		21,02 h		-0,38 m
6	02,13 h		0,70 m	**16**	04,43 h	6,16 m		**26**	02,17 h	4,76 m	
	07,43 h	5,31 m			11,27 h		0,26 m		07,59 h		0,41 m
	14,37 h		0,14 m		16,55 h	6,36 m			14,29 h	6,06 m	
	20,12 h	5,10 m			---				21,49 h		0,07 m
7	02,39 h		0,33 m	**17**	00,06 h		0,10 m	**27**	03,01 h	5,84 m	
	08,18 h	4,80 m		**S**	05,27 h	6,26 m			09,31 h		0,43 m
	14,51 h		0,36 m	**S**	12,28 h		0,15 m		15,16 h	5,85 m	
	20,37 h	4,81 m			17,50 h	6,02 m			22,19 h		0,10 m
8	03,02 h		0,74 m	**18**	00,58 h		-0,31 m	**28**	03,37 h	5,99 m	
	09,10 h	4,69 m			06,18 h	5,77 m			10,16 h		0,39 m
	15,44 h		0,87 m		13,12 h		-0,15 m		15,53 h	5,82 m	
	22,02 h	4,74 m			18,31 h	5,83 m			22,55 h		-0,03 m
9	04,36 h		0,85 m	**19**	01,26 h		-0,09 m	**29**	04,15 h	5,85 m	
	11,01 h	3,99 m			06,58 h	5,83 m			11,05 h		0,09 m
	17,21 h		0,44 m		13,57 h		-0,01 m		16,36 h	5,60 m	
D	23,55 h	4,55 m			19,18 h	5,71 m			23,42 h		-0,15 m
10 D	06,44 h		0,39 m	**20**	02,28 h		-0,34 m	**30**	04,49 h	5,73 m	
	---				07,43 h	5,03 m			11,36 h		0,08 m
	12,41 h	4,42 m			14,25 h		0,05 m		17,04 h	5,79 m	
	19,23 h		0,13 m		20,02 h	5,57 m			---		
								31	00,00 h		-0,06 m
								S	05,36 h	5,55 m	
								S	12,14 h		-0,04 m
									17,46 h	5,61 m	

Hoogste H.W. = 6.51 op 1/10 PM Laagste H.W. = 3.99 op 9/10 AM
Hoogste L.W. = 0.87 op 8/10 PM Laagste L.W. = -0.38 op 25/10 PM

Gemiddeld HOOGWATER = 5.52 met 60 waarnemingen op 60
Gemiddeld LAAGWATER = 0.21 met 59 waarnemingen op 59

Gemiddelde duur van de Stijging = 5.38 h met 60 waarnemingen op 60 **S** = Springtij H.W. en -L.W.
Gemiddelde duur van de Daling = 6.47 h met 59 waarnemingen op 59 **D** = Doodtij H.W. en -L.W.

TIJDEN (h.min) IN M.E.T. HOOGTEN (meter) t.o.v. T.A.W.

Vlaamse Overheid

Waterbouwkundig Laboratorium

Tijregistratie van de ***SCHELDE*** ***SCHELLE*** ***NOVEMBER 2008***

dag	tijdstip M.E.T.	hoogte in meter H.W.	hoogte in meter L.W.	dag	tijdstip M.E.T.	hoogte in meter H.W.	hoogte in meter L.W.	dag	tijdstip M.E.T.	hoogte in meter H.W.	hoogte in meter L.W.
1	00,28 h		-0,05 m	**11**	02,01 h	5,66 m		**21**	04,45 h		1,05 m
	05,59 h	5,40 m			08,43 h		0,18 m		11,07 h	5,88 m	
	12,45 h		-0,19 m		14,27 h	5,76 m			17,19 h		1,24 m
	18,20 h	5,33 m			21,41 h		0,18 m		23,12 h	6,00 m	
2	00,50 h		0,00 m	**12**	02,47 h	5,81 m		**22**	05,15 h		1,73 m
	06,23 h	5,41 m			09,41 h		0,29 m		---		
	13,13 h		-0,03 m		15,12 h	5,87 m		**D**	12,08 h	5,54 m	
	18,39 h	5,44 m			22,26 h		-0,07 m	**D**	18,38 h		0,84 m
3	01,21 h		0,07 m	**13**	03,38 h	5,92 m		**23**	00,32 h	5,55 m	
	07,00 h	5,16 m			10,36 h		-0,03 m		07,12 h		0,46 m
	13,42 h		-0,25 m		15,57 h	5,81 m			12,57 h	5,01 m	
	19,25 h	5,14 m			23,21 h		-0,41 m		20,05 h		-0,24 m
4	01,45 h		0,21 m	**14**	04,23 h	5,73 m		**24**	01,20 h	5,78 m	
	07,33 h	5,08 m			11,22 h		-0,16 m		08,00 h		0,79 m
	14,18 h		0,09 m		16,42 h	5,96 m			13,41 h	5,44 m	
	19,54 h	4,99 m			23,47 h		-0,16 m		20,58 h		-0,01 m
5	02,10 h		0,40 m	**15**	05,05 h	5,85 m		**25**	02,42 h	5,53 m	
	08,09 h	4,81 m			---				08,50 h		0,58 m
	14,49 h		0,16 m		12,04 h		-0,12 m		14,44 h	5,77 m	
	20,40 h	4,86 m		**S**	17,25 h	6,13 m			21,36 h		0,20 m
6	02,57 h		0,52 m	**16 S**	00,23 h		0,05 m	**26**	03,12 h	5,45 m	
	08,56 h	4,56 m			05,53 h	6,04 m			10,01 h		-0,07 m
	15,39 h		0,29 m		12,56 h		0,02 m		15,32 h	5,56 m	
	21,45 h	4,65 m			18,22 h	6,24 m			22,22 h		0,01 m
7	04,05 h		0,52 m	**17**	01,17 h		0,29 m	**27**	03,50 h	5,56 m	
	10,02 h	4,44 m			06,48 h	5,62 m			10,33 h		0,06 m
	16,45 h		0,38 m		14,01 h		-0,43 m		16,01 h	5,44 m	
	22,56 h	4,60 m			19,19 h	5,49 m			22,53 h		0,02 m
8	05,38 h		0,58 m	**18**	02,20 h		-0,34 m	**28**	04,17 h	5,68 m	
D	11,28 h	4,46 m			07,39 h	5,19 m			11,17 h		0,08 m
D	18,38 h		0,11 m		14,11 h		0,14 m		16,35 h	5,61 m	
	---				19,55 h	6,04 m			23,24 h		0,09 m
9	00,16 h	4,35 m		**19**	02,43 h		0,57 m	**29**	04,53 h	5,67 m	
	06,46 h		0,35 m		08,37 h	5,22 m			11,53 h		-0,05 m
	12,21 h	4,88 m			15,30 h		-0,07 m		17,14 h	5,66 m	
	19,35 h		0,21 m		21,06 h	5,56 m			23,57 h		0,10 m
10	01,16 h	5,05 m		**20**	03,28 h		0,66 m	**30 S**	05,31 h	5,52 m	
	07,31 h		0,80 m		09,34 h	5,46 m			---		
	13,31 h	5,49 m			16,08 h		0,64 m	**S**	12,23 h		-0,12 m
	20,49 h		0,09 m		22,09 h	5,93 m			17,49 h	5,58 m	
								31			

Hoogste H.W. = 6.24 op 16/11 PM Laagste H.W. = 4.35 op 9/11 AM
Hoogste L.W. = 1.73 op 22/11 AM Laagste L.W. = -0.43 op 17/11 PM

Gemiddeld HOOGWATER = 5.44 met 58 waarnemingen op 58
Gemiddeld LAAGWATER = 0.21 met 58 waarnemingen op 58

Gemiddelde duur van de Stijging = 5.38 h met 58 waarnemingen op 58
Gemiddelde duur van de Daling = 6.47 h met 58 waarnemingen op 58

S = Springtij H.W. en -L.W.
D = Doodtij H.W. en -L.W.

TIJDEN (h.min) IN M.E.T. HOOGTEN (meter) t.o.v. T.A.W.

Vlaamse Overheid

Waterbouwkundig Laboratorium

Tijregistratie van de ***SCHELDE*** ***SCHELLE*** ***DECEMBER 2008***

dag	tijdstip M.E.T.	hoogte in meter H.W.	hoogte in meter L.W.	dag	tijdstip M.E.T.	hoogte in meter H.W.	hoogte in meter L.W.	dag	tijdstip M.E.T.	hoogte in meter H.W.	hoogte in meter L.W.
1	00,27 h		0,17 m	**11**	02,18 h	5,76 m		**21**	05,25 h		0,49 m
	06,04 h	5,58 m			09,12 h		0,10 m		11,10 h	4,67 m	
	12,55 h		0,02 m		14,43 h	5,65 m			18,03 h		-0,16 m
	18,23 h	5,60 m			21,50 h		-0,17 m	**D**	23,54 h	5,10 m	
2	00,55 h		0,37 m	**12**	03,14 h	5,73 m		**22 D**	05,29 h		1,12 m
	06,38 h	5,54 m			10,17 h		-0,12 m		11,55 h	5,34 m	
	13,29 h		0,24 m		15,36 h	5,66 m			18,48 h		0,40 m
	18,53 h	5,44 m			23,03 h		-0,52 m		---		
3	01,32 h		0,46 m	**13**	04,02 h	4,95 m		**23**	00,41 h	4,71 m	
	07,08 h	5,47 m			11,46 h		-1,21 m		07,17 h		0,03 m
	13,56 h		0,17 m		16,35 h	4,52 m			13,18 h	4,85 m	
	19,33 h	5,58 m			23,40 h		-0,99 m		19,56 h		-0,04 m
4	02,05 h		0,51 m	**14**	04,57 h	5,26 m		**24**	01,45 h	5,06 m	
	07,43 h	5,20 m			---				08,17 h		0,26 m
	15,12 h		-0,32 m		12,04 h		-0,63 m		14,12 h	5,11 m	
	20,15 h	4,67 m			17,18 h	5,85 m			20,56 h		0,02 m
5	02,24 h		0,62 m	**15**	00,15 h		-0,25 m	**25**	02,46 h	5,04 m	
	08,11 h	5,47 m		**S**	05,46 h	5,66 m			09,27 h		-0,05 m
	15,26 h		0,50 m	**S**	12,48 h		-0,55 m		15,12 h	5,01 m	
	21,01 h	5,48 m			18,02 h	5,88 m			21,45 h		-0,18 m
6	03,31 h		0,75 m	**16**	01,16 h		-0,28 m	**26**	03,36 h	4,80 m	
	09,18 h	5,27 m			06,38 h	5,61 m			10,22 h		-0,42 m
	16,19 h		0,40 m		13,56 h		-0,58 m		16,02 h	4,85 m	
	22,04 h	5,23 m			19,04 h	5,81 m			22,29 h		-0,42 m
7	04,38 h		0,57 m	**17**	01,55 h		-0,12 m	**27**	04,22 h	4,81 m	
	10,30 h	4,96 m			07,28 h	5,63 m			11,01 h		-0,44 m
	17,21 h		0,13 m		14,26 h		-0,11 m		16,39 h	5,03 m	
	23,15 h	5,11 m			19,56 h	6,00 m			23,19 h		-0,44 m
8	05,48 h		0,42 m	**18**	02,43 h		0,21 m	**28**	04,58 h	4,92 m	
D	11,39 h	4,91 m			08,18 h	5,30 m			11,43 h		-0,48 m
D	18,22 h		0,19 m		15,21 h		-0,33 m		17,13 h	5,11 m	
	---				20,47 h	5,70 m			23,50 h		-0,31 m
9	00,24 h	5,41 m		**19**	03,10 h		0,50 m	**29**	05,25 h	5,07 m	
	07,00 h		0,42 m		09,01 h	5,76 m			---		
	12,49 h	5,33 m			16,12 h		0,06 m		12,24 h		-0,51 m
	19,32 h		0,19 m		21,39 h	5,45 m			17,45 h	5,19 m	
10	01,26 h	5,65 m		**20**	04,30 h		0,00 m	**30**	00,21 h		-0,23 m
	07,52 h		0,42 m		10,12 h	5,15 m		**S**	05,58 h	5,17 m	
	13,56 h	5,55 m			16,16 h		0,74 m	**S**	12,55 h		-0,38 m
	20,38 h		0,17 m		22,18 h	5,88 m			18,16 h	5,35 m	
								31	00,50 h		-0,12 m
									06,27 h	5,26 m	
									13,24 h		-0,35 m
									18,54 h	5,43 m	

Hoogste H.W. = 6.00 op 17/12 PM Laagste H.W. = 4.52 op 13/12 PM
Hoogste L.W. = 1.12 op 22/12 AM Laagste L.W. = -1.21 op 13/12 AM

Gemiddeld HOOGWATER = 5.31 met 60 waarnemingen op 60
Gemiddeld LAAGWATER = 0.00 met 60 waarnemingen op 60

Gemiddelde duur van de Stijging = 5.37 h met 60 waarnemingen op 60 **S** = Springtij H.W. en -L.W.
Gemiddelde duur van de Daling = 6.48 h met 60 waarnemingen op 60 **D** = Doodtij H.W. en -L.W.

TIJDEN (h.min) IN M.E.T. HOOGTEN (meter) t.o.v. T.A.W.

Vlaamse Overheid

Waterbouwkundig Laboratorium

Tijregistratie van de ***SCHELDE*** ***TEMSE*** ***JANUARI 2008***

dag	tijdstip M.E.T.	hoogte in meter H.W.	hoogte in meter L.W.	dag	tijdstip M.E.T.	hoogte in meter H.W.	hoogte in meter L.W.	dag	tijdstip M.E.T.	hoogte in meter H.W.	hoogte in meter L.W.
1	##.##		0,46 m	11 S	00,59 h		-0,03 m	21	03,10 h	5,84 m	
	##.##	5,01 m			06,16 h	5,80 m			10,12 h		0,40 m
	##.##		0,02 m		13,28 h		0,00 m		15,32 h	6,10 m	
	##.##	4,59 m			18,31 h	6,07 m			22,35 h		0,51 m
2	##.##		0,22 m	12	01,31 h		0,36 m	22	04,04 h	6,26 m	
	##.##	4,36 m			06,48 h	6,05 m			11,20 h		0,42 m
	##.##		-0,06 m		14,06 h		0,36 m		16,33 h	6,15 m	
D	##.##	4,29 m			19,09 h	6,01 m			23,52 h		0,12 m
3 D	##.##		0,19 m	13	02,14 h		0,21 m	23	05,08 h	5,55 m	
					07,29 h	5,65 m			---		
	##.##	4,22 m			14,57 h		-0,23 m		12,24 h		-0,27 m
	##.##		0,09 m		19,49 h	5,33 m			17,22 h	5,97 m	
4	##.##	4,54 m		14	02,50 h		-0,28 m	24	00,25 h		0,04 m
	##.##		0,35 m		08,09 h	5,20 m			05,42 h	5,82 m	
	13,26 h	4,64 m			15,19 h		-0,24 m		12,51 h		-0,19 m
	20,28 h		-0,01 m		20,29 h	5,48 m			18,07 h	6,31 m	
5	01,55 h	4,33 m		15	03,24 h		0,20 m	25	00,48 h		0,52 m
	08,42 h		0,13 m		08,46 h	5,56 m		S	06,25 h	6,05 m	
	14,20 h	4,95 m			16,17 h		-0,19 m	S	14,01 h		-0,27 m
	21,22 h		0,51 m		20,58 h	5,22 m			18,50 h	6,06 m	
6	02,56 h	5,37 m		16	03,31 h		0,56 m	26	01,15 h		0,65 m
	09,38 h		0,83 m		09,17 h	5,81 m			06,59 h	6,00 m	
	15,17 h	5,61 m			16,48 h		0,40 m		13,53 h		-0,02 m
	22,20 h		0,43 m		22,11 h	5,85 m			19,28 h	6,11 m	
7	03,53 h	5,25 m		17	05,00 h		0,59 m	27	01,56 h		0,64 m
	11,00 h		0,36 m		10,36 h	5,32 m			07,40 h	6,03 m	
	15,55 h	5,90 m			18,07 h		-0,13 m		14,41 h		0,01 m
	22,29 h		0,99 m		23,45 h	5,09 m			20,02 h	5,91 m	
8	04,13 h	5,78 m		18	05,33 h		1,00 m	28	02,47 h		0,29 m
	11,38 h		0,26 m	D	11,35 h	5,57 m			08,18 h	5,66 m	
	16,42 h	5,72 m		D	18,59 h		0,34 m		15,18 h		-0,17 m
	23,51 h		0,16 m		---				20,38 h	5,48 m	
9	05,05 h	5,31 m		19	00,24 h	5,53 m		29	03,17 h		0,22 m
	---				07,35 h		0,75 m		08,53 h	5,49 m	
	12,20 h		-0,12 m		13,12 h	5,85 m			15,35 h		-0,03 m
	17,17 h	5,35 m			20,32 h		0,78 m		21,14 h	5,47 m	
10	00,07 h		0,04 m	20	01,51 h	5,67 m		30	04,00 h		0,26 m
	05,37 h	5,68 m			09,00 h		0,48 m		09,31 h	5,38 m	
	12,44 h		0,05 m		14,32 h	5,65 m			15,58 h		0,47 m
S	17,46 h	5,75 m			21,45 h		0,28 m		21,45 h	5,22 m	
								31	04,25 h		0,37 m
									09,55 h	4,52 m	
									17,00 h		0,02 m
									22,40 h	4,86 m	

Hoogste H.W. = 6.31 op 24/1 PM Laagste H.W. = 4.22 op 3/1 PM
Hoogste L.W. = 1.00 op 18/1 AM Laagste L.W. = -0.28 op 14/1 AM

Gemiddeld HOOGWATER = 5.49 met 60 waarnemingen op 60
Gemiddeld LAAGWATER = 0.24 met 60 waarnemingen op 60

Gemiddelde duur van de Stijging = 5.23 h met 53 waarnemingen op 60
Gemiddelde duur van de Daling = 7.01 h met 53 waarnemingen op 60

S = Springtij H.W. en -L.W.
D = Doodtij H.W. en -L.W.

TIJDEN (h.min) IN M.E.T. HOOGTEN (meter) t.o.v. T.A.W.

Vlaamse Overheid

Waterbouwkundig Laboratorium

Tijregistratie van de ***SCHELDE*** ***TEMSE*** ***FEBRUARI 2008***

dag	tijdstip M.E.T.	hoogte in meter H.W.	hoogte in meter L.W.	dag	tijdstip M.E.T.	hoogte in meter H.W.	hoogte in meter L.W.	dag	tijdstip M.E.T.	hoogte in meter H.W.	hoogte in meter L.W.
1	05,15 h		1,41 m	11	02,02 h		-0,08 m	21	04,45 h	5,74 m	
D	10,33 h	5,24 m			07,16 h	5,73 m			12,04 h		-0,12 m
D	17,13 h		1,45 m		14,46 h		-0,30 m		17,00 h	5,93 m	
	---				19,36 h	5,73 m			23,52 h		0,20 m
2	00,04 h	5,32 m		12	02,39 h		-0,13 m	22	05,14 h	5,96 m	
	07,03 h		2,05 m		07,56 h	5,66 m			---		
	12,13 h	4,05 m			15,20 h		-0,26 m		12,12 h		0,22 m
	19,01 h		0,63 m		20,16 h	5,62 m			17,28 h	6,27 m	
3	01,15 h	4,36 m		13	03,09 h		0,01 m	23	00,30 h		0,40 m
	07,51 h		0,36 m		08,34 h	5,64 m			05,55 h	6,30 m	
	13,38 h	4,41 m			15,54 h		-0,16 m		13,13 h		0,09 m
	20,34 h		0,08 m		21,06 h	5,41 m		S	18,11 h	5,96 m	
4	02,09 h	4,62 m		14	03,53 h		-0,02 m	24 S	01,34 h		-0,08 m
	09,06 h		0,18 m		09,24 h	5,34 m			06,38 h	5,77 m	
	14,47 h	5,20 m			16,32 h		-0,14 m		13,41 h		-0,04 m
	21,43 h		0,50 m		21,54 h	5,07 m			18,44 h	5,98 m	
5	03,11 h	5,14 m		15	04,42 h		-0,01 m	25	01,35 h		0,12 m
	10,37 h		-0,14 m		10,13 h	4,97 m			07,04 h	6,02 m	
	15,37 h	5,19 m			17,21 h		-0,08 m		14,22 h		0,09 m
	22,20 h		0,40 m		22,54 h	4,60 m			19,26 h	5,70 m	
6	03,52 h	5,81 m		16	05,39 h		0,03 m	26	02,28 h		-0,01 m
	10,41 h		0,72 m	D	11,25 h	4,66 m			07,35 h	5,33 m	
	16,20 h	6,25 m		D	18,29 h		-0,04 m		14,25 h		0,04 m
	23,17 h		0,56 m		---				19,44 h	6,03 m	
7	04,49 h	5,77 m		17	00,30 h	4,46 m		27	02,34 h		0,64 m
	---				07,12 h		0,07 m		08,06 h	6,04 m	
	12,22 h		-0,17 m		13,07 h	5,00 m			14,51 h		0,74 m
	17,06 h	5,53 m			19,57 h		0,26 m		20,22 h	5,78 m	
8	00,22 h		-0,25 m	18	01,57 h	4,94 m		28	03,13 h		0,31 m
	05,29 h	5,75 m			08,52 h		0,08 m		08,38 h	5,32 m	
	12,48 h		-0,10 m		14,30 h	5,35 m			15,33 h		0,13 m
	17,36 h	5,68 m			21,38 h		0,07 m		20,56 h	5,18 m	
9	00,57 h		-0,18 m	19	03,12 h	5,18 m		29	03,24 h		0,40 m
	06,02 h	5,74 m			10,23 h		-0,12 m		09,06 h	5,32 m	
	13,10 h		-0,09 m		15,36 h	5,56 m			16,03 h		0,51 m
S	18,11 h	6,00 m			22,38 h		-0,02 m		21,17 h	4,84 m	
10 S	01,30 h		-0,11 m	20	04,04 h	5,46 m		30			
	06,37 h	5,82 m			11,24 h		-0,16 m				
	13,59 h		-0,18 m		16,19 h	5,88 m					
	18,56 h	5,93 m			23,23 h		0,06 m				
								31			

Hoogste H.W. = 6.30 op 23/2 AM Laagste H.W. = 4.05 op 2/2 PM
Hoogste L.W. = 2.05 op 2/2 AM Laagste L.W. = -0.30 op 11/2 PM

Gemiddeld HOOGWATER = 5.46 met 56 waarnemingen op 56
Gemiddeld LAAGWATER = 0.18 met 56 waarnemingen op 56

Gemiddelde duur van de Stijging = 5.23 h met 56 waarnemingen op 56 **S** = Springtij H.W. en -L.W.
Gemiddelde duur van de Daling = 7.02 h met 56 waarnemingen op 56 **D** = Doodtij H.W. en -L.W.

TIJDEN (h.min) IN M.E.T. HOOGTEN (meter) t.o.v. T.A.W.

Vlaamse Overheid

Waterbouwkundig Laboratorium

Tijregistratie van de ***SCHELDE*** ***TEMSE*** ***MAART 2008***

dag	tijdstip M.E.T.	hoogte in meter H.W.	hoogte in meter L.W.	dag	tijdstip M.E.T.	hoogte in meter H.W.	hoogte in meter L.W.	dag	tijdstip M.E.T.	hoogte in meter H.W.	hoogte in meter L.W.
1	03,39 h		1,13 m	**11**	01,14 h		-0,02 m	**21**	04,16 h	6,56 m	
	09,51 h	6,24 m			06,27 h	6,54 m			11,15 h		0,99 m
	16,09 h		2,40 m		14,02 h		0,31 m		16,34 h	7,14 m	
	20,18 h	4,99 m			19,03 h	6,31 m			23,41 h		1,18 m
2	03,46 h		1,41 m	**12**	02,14 h		0,59 m	**22**	04,57 h	6,55 m	
D	11,39 h	4,75 m			07,19 h	6,80 m			---		
D	18,25 h		1,03 m		14,19 h		1,03 m		12,06 h		0,53 m
	---				19,30 h	6,71 m			17,13 h	6,35 m	
3	00,07 h	4,75 m		**13**	02,37 h		0,81 m	**23**	00,18 h		0,42 m
	06,55 h		0,78 m		07,48 h	6,55 m			05,39 h	5,97 m	
	13,10 h	5,31 m			15,15 h		0,43 m		12,57 h		-0,16 m
	19,45 h		1,09 m		20,26 h	5,99 m			17,47 h	6,08 m	
4	01,38 h	4,96 m		**14**	03,46 h		0,09 m	**24**	00,48 h		0,28 m
	08,42 h		0,52 m		08,46 h	5,90 m		**S**	06,05 h	6,26 m	
	14,37 h	5,28 m			16,00 h		0,32 m	**S**	13,07 h		0,34 m
	20,34 h		0,80 m		21,25 h	5,59 m			18,20 h	6,34 m	
5	03,08 h	5,21 m		**15**	04,27 h		0,21 m	**25**	01,10 h		0,64 m
	09,51 h		0,16 m		09,53 h	5,46 m			06,31 h	6,57 m	
	15,30 h	5,25 m			16,58 h		0,26 m		13,31 h		0,66 m
	22,32 h		-0,09 m		22,29 h	5,08 m			18,46 h	6,34 m	
6	03,47 h	5,46 m		**16**	05,14 h		0,45 m	**26**	01,49 h		0,44 m
	10,39 h		0,17 m		11,01 h	5,47 m			07,00 h	6,09 m	
	15,58 h	5,94 m			18,13 h		0,85 m		14,19 h		0,17 m
	23,01 h		0,20 m		---				19,21 h	5,80 m	
7	04,21 h	5,64 m		**17 D**	00,05 h	4,97 m		**27**	02,15 h		0,20 m
	11,43 h		-0,15 m	**D**	07,03 h		0,52 m		07,33 h	5,77 m	
	16,34 h	5,95 m			13,09 h	5,38 m			14,42 h		0,11 m
	23,38 h		0,12 m		19,51 h		0,62 m		19,50 h	5,63 m	
8	04,53 h	5,95 m		**18**	01,54 h	5,32 m		**28**	02,47 h		0,27 m
	---				08,51 h		0,23 m		08,00 h	5,49 m	
	12,21 h		-0,09 m		14,31 h	5,86 m			15,20 h		0,07 m
	17,11 h	5,99 m			21,14 h		0,52 m		20,10 h	4,63 m	
9	00,34 h		-0,09 m	**19**	03,03 h	5,72 m		**29**	02,33 h		0,58 m
	05,29 h	5,87 m			09,50 h		0,28 m		08,12 h	5,48 m	
	12,45 h		-0,11 m		15,22 h	6,07 m			15,09 h		0,87 m
	17,47 h	6,36 m			22,19 h		0,38 m		20,49 h	5,14 m	
10	00,56 h		0,15 m	**20**	03,51 h	5,81 m		**30**	03,49 h		0,40 m
S	06,01 h	6,12 m			10,59 h		0,00 m		09,04 h	4,61 m	
S	14,05 h		-0,61 m		16,06 h	6,02 m			15,43 h		0,58 m
	18,18 h	5,54 m			22,49 h		0,43 m		21,35 h	4,88 m	
								31	04,07 h		0,89 m
									10,18 h	4,84 m	
									17,19 h		0,78 m
									23,18 h	4,24 m	

Hoogste H.W. = 7.14 op 21/3 PM Laagste H.W. = 4.24 op 31/3 PM
Hoogste L.W. = 2.40 op 1/3 PM Laagste L.W. = -0.61 op 10/3 PM

Gemiddeld HOOGWATER = 5.73 met 60 waarnemingen op 60
Gemiddeld LAAGWATER = 0.46 met 60 waarnemingen op 60

Gemiddelde duur van de Stijging = 5.26 h met 60 waarnemingen op 60
Gemiddelde duur van de Daling = 7.00 h met 60 waarnemingen op 60

S = Springtij H.W. en -L.W.
D = Doodtij H.W. en -L.W.

TIJDEN (h.min) IN M.E.T. HOOGTEN (meter) t.o.v. T.A.W.

Vlaamse Overheid

Waterbouwkundig Laboratorium

Tijregistratie van de ***SCHELDE*** ***TEMSE*** ***APRIL 2008***

dag	tijdstip M.E.T.	hoogte in meter H.W.	hoogte in meter L.W.	dag	tijdstip M.E.T.	hoogte in meter H.W.	hoogte in meter L.W.	dag	tijdstip M.E.T.	hoogte in meter H.W.	hoogte in meter L.W.
1	06,11 h		0,43 m	11	02,38 h		-0,09 m	21	05,08 h	5,88 m	
	---				07,59 h	5,91 m			---		
D	12,13 h	4,36 m			15,08 h		0,00 m		12,09 h		0,02 m
D	19,09 h		0,54 m		20,26 h	5,69 m			17,23 h	5,90 m	
2	00,59 h	4,85 m		12	03,27 h		0,03 m	22	00,16 h		0,09 m
	07,46 h		0,84 m		08,50 h	5,62 m			05,40 h	5,91 m	
	13,44 h	5,55 m			15,55 h		0,22 m		12,37 h		0,04 m
	20,45 h		0,47 m		21,18 h	5,34 m		S	17,54 h	5,85 m	
3	02,23 h	5,19 m		13	04,16 h		0,10 m	23 S	00,54 h		0,04 m
	09,24 h		0,00 m		09,57 h	5,46 m			06,10 h	5,77 m	
	14,56 h	5,49 m			16,44 h		0,43 m		13,23 h		-0,10 m
	21,43 h		0,04 m		22,35 h	5,00 m			18,24 h	5,75 m	
4	03,14 h	5,41 m		14	05,34 h		0,25 m	24	01,36 h		0,01 m
	10,28 h		-0,36 m		11,21 h	5,31 m			06,39 h	5,72 m	
	15,39 h	5,73 m			18,12 h		0,49 m		13,35 h		0,09 m
	22,25 h		0,05 m		---				18,51 h	5,67 m	
5	03,50 h	5,86 m		15	00,13 h	5,01 m		25	02,01 h		0,07 m
	11,01 h		-0,19 m		07,07 h		0,21 m		07,10 h	5,59 m	
	16,12 h	6,25 m		D	12,59 h	5,29 m			14,05 h		0,25 m
	23,03 h		0,34 m	D	19,56 h		0,27 m		19,29 h	5,43 m	
6	04,30 h	6,22 m		16	01,39 h	4,99 m		26	02,28 h		0,02 m
	11,58 h		-0,23 m		08,34 h		-0,10 m		07,45 h	5,29 m	
	16,50 h	6,19 m			14,12 h	5,34 m			14,38 h		0,12 m
	23,48 h		-0,14 m		21,04 h		0,06 m		20,04 h	5,10 m	
7	05,08 h	6,07 m		17	02,41 h	5,15 m		27	02,44 h		0,05 m
	---				09,32 h		-0,35 m		08,22 h	5,35 m	
	12,29 h		-0,40 m		15,05 h	5,48 m			14,52 h		0,46 m
	17,26 h	6,11 m			21,52 h		-0,15 m		20,40 h	5,04 m	
8	00,35 h		-0,11 m	18	03,30 h	5,27 m		28	03,20 h		0,26 m
	05,42 h	6,05 m			10,15 h		-0,42 m		09,05 h	5,18 m	
	13,04 h		-0,45 m		15,48 h	5,52 m			15,44 h		0,59 m
S	18,07 h	6,02 m			22,36 h		-0,21 m		21,21 h	4,87 m	
9 S	01,18 h		-0,19 m	19	04,03 h	5,60 m		29	04,13 h		0,49 m
	06,22 h	6,08 m			11,11 h		-0,45 m		10,01 h	4,89 m	
	13,38 h		-0,15 m		16,20 h	5,88 m			16,45 h		0,73 m
	18,48 h	6,08 m			23,25 h		-0,22 m		22,36 h	4,68 m	
10	01,55 h		0,05 m	20	04,33 h	5,88 m		30	05,20 h		0,50 m
	07,09 h	6,15 m			11,49 h		-0,31 m		11,23 h	4,82 m	
	14,16 h		0,00 m		16,49 h	5,81 m			18,26 h		0,60 m
	19,36 h	5,91 m			23,45 h		0,03 m	D	23,51 h	4,98 m	
								31			

Hoogste H.W. = 6.25 op 5/4 PM Laagste H.W. = 4.36 op 1/4 PM
Hoogste L.W. = 0.84 op 2/4 AM Laagste L.W. = -0.45 op 8/4 PM

Gemiddeld HOOGWATER = 5.53 met 58 waarnemingen op 58
Gemiddeld LAAGWATER = 0.08 met 58 waarnemingen op 58

Gemiddelde duur van de Stijging = 5.27 h met 58 waarnemingen op 58 **S** = Springtij H.W. en -L.W.
Gemiddelde duur van de Daling = 6.59 h met 58 waarnemingen op 58 **D** = Doodtij H.W. en -L.W.

TIJDEN (h.min) IN M.E.T. HOOGTEN (meter) t.o.v. T.A.W.

Vlaamse Overheid

Waterbouwkundig Laboratorium

Tijregistratie van de ***SCHELDE*** ***TEMSE*** ***MEI 2008***

dag	tijdstip M.E.T.	hoogte in meter H.W.	hoogte in meter L.W.	dag	tijdstip M.E.T.	hoogte in meter H.W.	hoogte in meter L.W.	dag	tijdstip M.E.T.	hoogte in meter H.W.	hoogte in meter L.W.
1 D	07,14 h		0,29 m	11	03,24 h		-0,17 m	21	05,22 h	5,60 m	
	---				08,52 h	5,62 m			---		
	12,53 h	5,13 m			15,40 h		0,16 m		12,07 h		0,01 m
	19,54 h		0,27 m		21,18 h	5,26 m			17,35 h	5,67 m	
2	01,25 h	5,13 m		12	04,26 h		-0,11 m	22	00,20 h		-0,11 m
	08,38 h		0,02 m		09,53 h	5,43 m			05,51 h	5,64 m	
	13,58 h	5,61 m			16,35 h		0,32 m		12,39 h		-0,02 m
	20,57 h		0,18 m		22,22 h	5,04 m		S	18,10 h	5,61 m	
3	02,25 h	5,44 m		13	05,26 h		-0,07 m	23 S	00,55 h		-0,14 m
	09,42 h		-0,16 m		11,05 h	5,29 m			06,23 h	5,70 m	
	14,54 h	5,70 m			17,42 h		0,35 m		13,10 h		0,12 m
	21,46 h		0,02 m		23,33 h	4,96 m			18,41 h	5,60 m	
4	03,13 h	5,53 m		14	06,40 h		-0,04 m	24	01,34 h		-0,12 m
	10,33 h		-0,25 m		---				07,00 h	5,57 m	
	15,37 h	5,83 m		D	12,17 h	5,24 m			13,42 h		0,12 m
	22,33 h		-0,03 m	D	18,58 h		0,27 m		19,16 h	5,49 m	
5	03,57 h	5,79 m		15	00,50 h	5,09 m		25	02,06 h		-0,09 m
	11,16 h		-0,27 m		07,49 h		-0,04 m		07,38 h	5,53 m	
	16,23 h	5,97 m			13,21 h	5,42 m			14,19 h		0,21 m
	23,20 h		-0,09 m		19,58 h		0,29 m		19,52 h	5,38 m	
6	04,44 h	5,92 m		16	01,44 h	5,41 m		26	02,53 h		-0,06 m
	---				08,49 h		0,04 m		08,15 h	5,27 m	
	12,01 h		-0,26 m		14,15 h	5,62 m			14,50 h		0,14 m
	17,08 h	5,96 m			21,04 h		0,23 m		20,32 h	5,16 m	
7	00,18 h		-0,22 m	17	02,39 h	5,51 m		27	03,21 h		-0,07 m
	05,27 h	6,02 m			09,38 h		0,05 m		09,02 h	5,41 m	
	12,50 h		-0,24 m		15,04 h	5,72 m			15,44 h		0,34 m
	17,54 h	5,99 m			21,54 h		0,20 m		21,21 h	5,05 m	
8	01,04 h		-0,14 m	18	03,25 h	5,61 m		28	04,15 h		-0,07 m
S	06,14 h	6,06 m			10,26 h		0,05 m		10,05 h	5,15 m	
S	13,32 h		-0,12 m		15,48 h	5,70 m			16,45 h		0,24 m
	18,43 h	5,86 m			22,41 h		0,09 m		22,16 h	5,03 m	
9	01,38 h		-0,20 m	19	04,08 h	5,63 m		29	05,15 h		-0,07 m
	07,03 h	5,98 m			11,03 h		0,02 m		11,03 h	5,15 m	
	14,08 h		-0,03 m		16,25 h	5,69 m			17,43 h		0,35 m
	19,31 h	5,75 m			23,20 h		-0,06 m		23,25 h	5,09 m	
10	02,29 h		-0,21 m	20	04,42 h	5,62 m		30	06,24 h		0,02 m
	07,54 h	5,86 m			11,37 h		0,01 m		---		
	14,52 h		0,07 m		17,01 h	5,64 m		D	12,17 h	5,43 m	
	20,22 h	5,57 m			23,50 h		-0,12 m	D	18,59 h		0,37 m
								31	00,38 h	5,26 m	
									07,48 h		-0,05 m
									13,24 h	5,52 m	
									20,09 h		0,27 m

Hoogste H.W. = 6.06 op 8/5 AM Laagste H.W. = 4.96 op 13/5 PM
Hoogste L.W. = 0.37 op 30/5 PM Laagste L.W. = -0.27 op 5/5 AM

Gemiddeld HOOGWATER = 5.52 met 59 waarnemingen op 59
Gemiddeld LAAGWATER = 0.02 met 60 waarnemingen op 60

Gemiddelde duur van de Stijging = 5.29 h met 59 waarnemingen op 59 **S** = Springtij H.W. en -L.W.
Gemiddelde duur van de Daling = 6.56 h met 60 waarnemingen op 60 **D** = Doodtij H.W. en -L.W.

TIJDEN (h.min) IN M.E.T. HOOGTEN (meter) t.o.v. T.A.W.

Vlaamse Overheid

Waterbouwkundig Laboratorium

Tijregistratie van de ***SCHELDE*** ***TEMSE*** ***JUNI 2008***

dag	tijdstip M.E.T.	hoogte in meter H.W.	hoogte in meter L.W.	dag	tijdstip M.E.T.	hoogte in meter H.W.	hoogte in meter L.W.	dag	tijdstip M.E.T.	hoogte in meter H.W.	hoogte in meter L.W.
1	01,44 h	5,46 m		11	05,10 h		-0,09 m	21	00,56 h		-0,06 m
	08,49 h		-0,12 m		10,38 h	5,40 m		S	06,08 h	5,69 m	
	14,20 h	5,66 m			17,02 h		0,52 m	S	12,58 h		0,16 m
	21,15 h		0,10 m		22,56 h	5,23 m			18,22 h	5,60 m	
2	02,39 h	5,62 m		12	06,09 h		-0,01 m	22	01,41 h		-0,17 m
	09,55 h		-0,18 m		11,37 h	5,27 m			06,41 h	5,53 m	
	15,13 h	5,78 m			18,04 h		0,60 m		13,28 h		0,11 m
	22,15 h		0,00 m	D	23,53 h	5,33 m			18,54 h	5,57 m	
3	03,32 h	5,83 m		13 D	06,54 h		0,24 m	23	02,11 h		-0,08 m
	10,46 h		-0,10 m		---				07,14 h	5,64 m	
	15,59 h	6,00 m			12,31 h	5,26 m			13,50 h		0,55 m
	23,12 h		0,01 m		19,07 h		0,44 m		19,33 h	5,72 m	
4	04,20 h	5,99 m		14	00,56 h	5,16 m		24	02,56 h		-0,13 m
	11,37 h		-0,05 m		08,02 h		0,09 m		08,02 h	5,44 m	
	16,54 h	6,01 m			13,32 h	5,24 m			14,47 h		0,09 m
	---				20,16 h		0,37 m		20,18 h	5,44 m	
5	00,01 h		-0,03 m	15	01,51 h	5,23 m		25	03,36 h		-0,23 m
	05,16 h	6,01 m			08,51 h		0,17 m		08,42 h	5,48 m	
	12,26 h		-0,04 m		14,27 h	5,43 m			15,23 h		0,30 m
	17,42 h	5,97 m			21,15 h		0,41 m		20,54 h	5,54 m	
6	00,52 h		-0,11 m	16	02,48 h	5,46 m		26	04,13 h		-0,11 m
S	06,02 h	6,10 m			09,44 h		0,23 m		09,27 h	5,41 m	
S	13,19 h		0,02 m		15,17 h	5,45 m			16,04 h		0,35 m
	18,34 h	5,99 m			22,09 h		0,10 m		21,46 h	5,37 m	
7	01,48 h		0,01 m	17	03,40 h	5,38 m		27	04,50 h		0,08 m
	06,57 h	6,16 m			10,37 h		0,02 m		10,15 h	5,63 m	
	14,03 h		0,20 m		15,59 h	5,46 m			17,07 h		0,46 m
	19,25 h	5,85 m			23,01 h		0,06 m		22,36 h	5,38 m	
8	02,46 h		-0,16 m	18	04,13 h	5,58 m		28	05,43 h		0,16 m
	07,52 h	5,87 m			11,07 h		0,17 m		11,21 h	5,34 m	
	14,49 h		0,12 m		16,34 h	5,52 m			18,07 h		0,39 m
	20,18 h	5,65 m			23,41 h		0,04 m	D	23,45 h	5,30 m	
9	03,30 h		-0,17 m	19	04,52 h	5,52 m		29 D	06,56 h		-0,03 m
	08,44 h	5,75 m			11,49 h		0,12 m		---		
	15,36 h		0,14 m		17,06 h	5,73 m			12,29 h	5,43 m	
	21,10 h	5,37 m			---				19,19 h		0,31 m
10	04,27 h		-0,19 m	20	00,02 h		-0,10 m	30	00,53 h	5,42 m	
	09,38 h	5,60 m			05,24 h	5,77 m			08,08 h		-0,01 m
	16,09 h		0,53 m		12,21 h		0,27 m		13,41 h	5,56 m	
	21,59 h	5,35 m			17,46 h	5,69 m			20,33 h		0,23 m
								31			

Hoogste H.W. = 6.16 op 7/6 AM Laagste H.W. = 5.16 op 14/6 AM
Hoogste L.W. = 0.60 op 12/6 PM Laagste L.W. = -0.23 op 25/6 AM

Gemiddeld HOOGWATER = 5.58 met 58 waarnemingen op 58
Gemiddeld LAAGWATER = 0.10 met 58 waarnemingen op 58

Gemiddelde duur van de Stijging = 5.25 h met 58 waarnemingen op 58 **S** = Springtij H.W. en -L.W.
Gemiddelde duur van de Daling = 7.00 h met 58 waarnemingen op 58 **D** = Doodtij H.W. en -L.W.

TIJDEN (h.min) IN M.E.T. HOOGTEN (meter) t.o.v. T.A.W.

Vlaamse Overheid

Waterbouwkundig Laboratorium

Tijregistratie van de ***SCHELDE*** ***TEMSE*** ***JULI 2008***

dag	tijdstip M.E.T.	hoogte in meter H.W.	hoogte in meter L.W.	dag	tijdstip M.E.T.	hoogte in meter H.W.	hoogte in meter L.W.	dag	tijdstip M.E.T.	hoogte in meter H.W.	hoogte in meter L.W.
1	02,09 h	5,43 m		**11**	05,10 h		0,01 m	**21 S**	01,09 h		0,17 m
	09,23 h		-0,18 m		10,26 h	5,35 m			06,27 h	6,22 m	
	14,50 h	5,50 m			17,01 h		0,57 m		12,59 h		0,72 m
	21,52 h		-0,04 m		22,40 h	5,37 m			18,44 h	6,27 m	
2	03,16 h	5,64 m		**12**	05,38 h		0,39 m	**22**	01,59 h		0,08 m
	10,24 h		-0,08 m	**D**	11,17 h	5,27 m			07,03 h	5,88 m	
	15,44 h	5,82 m		**D**	17,59 h		0,66 m		13,55 h		0,12 m
	22,59 h		-0,03 m		23,46 h	5,09 m			19,20 h	5,72 m	
3	04,08 h	5,99 m		**13**	06,42 h		0,33 m	**23**	02,29 h		-0,17 m
	11,28 h		0,03 m		---				07,42 h	5,68 m	
	16,35 h	5,94 m			12,27 h	5,06 m			14,33 h		0,05 m
	---				19,14 h		0,51 m		19,59 h	5,57 m	
4	00,02 h		-0,05 m	**14**	01,01 h	4,96 m		**24**	03,11 h		-0,21 m
	05,03 h	6,04 m			07,59 h		0,15 m		08,22 h	5,50 m	
	12,18 h		0,02 m		13,44 h	5,02 m			15,11 h		0,01 m
	17,31 h	5,91 m			20,26 h		0,39 m		20,38 h	5,46 m	
5	00,59 h		-0,20 m	**15**	02,09 h	5,08 m		**25**	03,47 h		-0,22 m
	05,58 h	5,98 m			09,04 h		0,18 m		09,02 h	5,38 m	
	13,10 h		-0,13 m		14,43 h	5,05 m			15,48 h		0,08 m
S	18,17 h	5,91 m			21,29 h		0,19 m		21,16 h	5,52 m	
6 S	01,50 h		-0,34 m	**16**	03,11 h	5,44 m		**26**	04,25 h		-0,13 m
	06,47 h	6,03 m			09,57 h		0,29 m		09,50 h	5,41 m	
	13,54 h		-0,04 m		15,36 h	5,45 m			16,29 h		0,27 m
	19,07 h	5,93 m			22,27 h		0,12 m		22,07 h	5,41 m	
7	02,42 h		-0,36 m	**17**	03,59 h	5,50 m		**27**	05,11 h		-0,04 m
	07,25 h	5,89 m			10,42 h		0,16 m		10,47 h	5,27 m	
	14,30 h		0,05 m		16,18 h	5,49 m			17,31 h		0,21 m
	19,45 h	5,92 m			23,20 h		0,03 m		23,12 h	5,19 m	
8	03,12 h		-0,22 m	**18**	04,38 h	5,66 m		**28**	06,12 h		0,09 m
	08,10 h	5,92 m			11,23 h		0,16 m	**D**	11,58 h	5,19 m	
	15,06 h		0,29 m		16,54 h	5,62 m		**D**	18,51 h		0,22 m
	20,32 h	5,98 m			23,59 h		-0,06 m		---		
9	03,57 h		-0,18 m	**19**	05,14 h	5,69 m		**29**	00,31 h	5,24 m	
	08,59 h	5,74 m			12,00 h		0,18 m		07,28 h		0,15 m
	15,52 h		0,26 m		17,27 h	5,90 m			13,20 h	5,31 m	
	21,17 h	5,66 m			---				20,24 h		0,14 m
10	04,37 h		-0,22 m	**20**	00,37 h		0,09 m	**30**	01,54 h	5,39 m	
	09,39 h	5,42 m			05,45 h	6,02 m			09,01 h		-0,02 m
	16,27 h		0,28 m		12,29 h		0,39 m		14,40 h	5,40 m	
	21,58 h	5,44 m		S	18,09 h	6,04 m			21,44 h		-0,07 m
								31	03,10 h	5,62 m	
									10,20 h		-0,05 m
									15,44 h	5,60 m	
									23,02 h		-0,16 m

Hoogste H.W. = 6.27 op 21/7 PM Laagste H.W. = 4.96 op 14/7 AM
Hoogste L.W. = 0.72 op 21/7 PM Laagste L.W. = -0.36 op 7/7 AM

Gemiddeld HOOGWATER = 5.59 met 60 waarnemingen op 60
Gemiddeld LAAGWATER = 0.08 met 60 waarnemingen op 60

Gemiddelde duur van de Stijging = 5.25 h met 60 waarnemingen op 60
Gemiddelde duur van de Daling = 7.02 h met 60 waarnemingen op 60

S = Springtij H.W. en -L.W.
D = Doodtij H.W. en -L.W.

TIJDEN (h.min) IN M.E.T. HOOGTEN (meter) t.o.v. T.A.W.

Vlaamse Overheid

Waterbouwkundig Laboratorium

Tijregistratie van de ***SCHELDE*** ***TEMSE*** ***AUGUSTUS 2008***

dag	tijdstip M.E.T.	hoogte in meter H.W.	hoogte in meter L.W.	dag	tijdstip M.E.T.	hoogte in meter H.W.	hoogte in meter L.W.	dag	tijdstip M.E.T.	hoogte in meter H.W.	hoogte in meter L.W.
1	04,05 h	5,85 m		**11**	05,10 h		0,84 m	**21**	02,20 h		-0,25 m
	11,20 h		0,16 m	**D**	11,10 h	4,74 m			07,13 h	5,88 m	
	16,32 h	5,80 m		**D**	17,47 h		0,72 m		14,12 h		-0,01 m
	---				23,58 h	4,78 m			19,21 h	5,97 m	
2	00,04 h		-0,24 m	**12**	06,41 h		0,58 m	**22**	02,53 h		-0,26 m
	05,01 h	5,89 m			---				07,53 h	5,80 m	
	12,12 h		-0,15 m		13,39 h	5,00 m			14,46 h		0,06 m
	17,25 h	5,78 m			19,59 h		0,92 m		20,09 h	5,89 m	
3	00,40 h		-0,23 m	**13**	01,20 h	4,90 m		**23**	03,19 h		-0,10 m
	05,43 h	6,12 m			08,04 h		0,75 m		08,34 h	5,79 m	
	12,53 h		-0,02 m		14,06 h	5,12 m			15,29 h		0,25 m
S	18,04 h	5,98 m			21,04 h		1,10 m		20,50 h	5,74 m	
4 S	01,32 h		-0,25 m	**14**	02,34 h	5,41 m		**24**	04,09 h		-0,15 m
	06,28 h	6,21 m			09,31 h		0,53 m		09,19 h	5,31 m	
	13,23 h		0,35 m		15,06 h	5,32 m			16,11 h		0,07 m
	18,45 h	6,20 m			22,21 h		0,01 m		21,36 h	5,37 m	
5	02,13 h		-0,07 m	**15**	03,39 h	5,50 m		**25**	04,26 h		0,29 m
	07,04 h	6,12 m			10,25 h		0,14 m		10,09 h	5,35 m	
	14,08 h		0,14 m		15,55 h	5,56 m			17,18 h		0,24 m
	19,23 h	5,91 m			23,09 h		-0,10 m		22,49 h	5,16 m	
6	02,56 h		-0,26 m	**16**	04,19 h	5,61 m		**26**	05,24 h		0,51 m
	07,47 h	5,79 m			11,18 h		-0,03 m	**D**	11,33 h	5,23 m	
	14,43 h		0,03 m		16,37 h	5,59 m		**D**	18,42 h		0,39 m
	20,00 h	5,77 m			23,53 h		-0,16 m		---		
7	03,28 h		-0,25 m	**17**	04,58 h	5,64 m		**27**	00,20 h	5,03 m	
	08,31 h	5,73 m			11,53 h		-0,07 m		07,26 h		0,18 m
	15,04 h		0,28 m		17,10 h	5,73 m			13,20 h	4,98 m	
	20,31 h	5,78 m			---				20,19 h		0,17 m
8	03,41 h		0,07 m	**18**	00,27 h		-0,23 m	**28**	01,50 h	5,50 m	
	08,58 h	5,68 m			05,28 h	5,86 m			09,00 h		0,23 m
	15,25 h		0,70 m		12,29 h		0,00 m		14,37 h	5,28 m	
	21,10 h	5,69 m			17,41 h	5,80 m			21,39 h		-0,12 m
9	04,16 h		0,20 m	**19**	01,06 h		-0,27 m	**29**	03,10 h	5,63 m	
	09,35 h	5,24 m		**S**	05,54 h	5,93 m			10,01 h		0,16 m
	16,16 h		0,28 m	**S**	13,03 h		-0,02 m		15,36 h	5,56 m	
	21,39 h	5,03 m			18,10 h	5,96 m			22,43 h		-0,23 m
10	04,30 h		0,22 m	**20**	01,35 h		-0,23 m	**30**	04,01 h	5,77 m	
	10,04 h	4,99 m			06,30 h	6,14 m			10,56 h		0,03 m
	16,16 h		1,05 m		13,36 h		0,10 m		16,24 h	5,61 m	
	22,22 h	5,15 m			18,46 h	6,10 m			23,45 h		-0,35 m
								31	04,50 h	5,84 m	
									11,43 h		-0,03 m
									17,03 h	5,84 m	

Hoogste H.W. = 6.21 op 4/8 AM Laagste H.W. = 4.74 op 11/8 AM
Hoogste L.W. = 1.10 op 13/8 PM Laagste L.W. = -0.35 op 30/8 PM

Gemiddeld HOOGWATER = 5.60 met 60 waarnemingen op 60
Gemiddeld LAAGWATER = 0.13 met 59 waarnemingen op 59

Gemiddelde duur van de Stijging = 5.23 h met 60 waarnemingen op 60 **S** = Springtij H.W. en -L.W.
Gemiddelde duur van de Daling = 7.03 h met 59 waarnemingen op 59 **D** = Doodtij H.W. en -L.W.

TIJDEN (h.min) IN M.E.T. HOOGTEN (meter) t.o.v. T.A.W.

Vlaamse Overheid

Waterbouwkundig Laboratorium

Tijregistratie van de ***SCHELDE*** ***TEMSE*** ***SEPTEMBER 2008***

dag	tijdstip M.E.T.	hoogte in meter H.W.	hoogte in meter L.W.	dag	tijdstip M.E.T.	hoogte in meter H.W.	hoogte in meter L.W.	dag	tijdstip M.E.T.	hoogte in meter H.W.	hoogte in meter L.W.
1	00,09 h		-0,21 m	11	01,03 h	4,69 m		21	03,01 h		-0,29 m
	05,20 h	6,02 m			07,42 h		0,62 m		08,21 h	5,39 m	
	12,17 h		0,20 m		13,36 h	4,67 m			15,04 h		0,00 m
	17,34 h	5,94 m			20,47 h		0,25 m		20,34 h	5,58 m	
2	01,06 h		-0,35 m	12	02,21 h	5,21 m		22	03,30 h		0,07 m
S	06,02 h	5,85 m			08,47 h		0,72 m		09,10 h	5,25 m	
S	13,00 h		-0,01 m		14,36 h	5,31 m			15,53 h		0,11 m
	18,09 h	5,95 m			21,48 h		0,18 m		21,32 h	5,28 m	
3	01,33 h		-0,05 m	13	03,10 h	5,43 m		23	04,18 h		0,28 m
	06,23 h	5,95 m			09,57 h		0,14 m		10,11 h	4,94 m	
	13,28 h		0,17 m		15,27 h	5,32 m			16,55 h		0,26 m
	18,40 h	6,00 m			22,39 h		-0,22 m		22,51 h	5,00 m	
4	02,11 h		-0,08 m	14	03,50 h	5,51 m		24	05,34 h		0,35 m
	07,02 h	5,67 m			10,44 h		0,00 m	D	11,42 h	4,51 m	
	13,53 h		0,17 m		16,06 h	5,43 m		D	18,31 h		0,07 m
	19,08 h	5,91 m			23,28 h		-0,29 m		---		
5	02,36 h		0,02 m	15	04,27 h	5,66 m		25	00,29 h	4,97 m	
	07,38 h	5,70 m			11,27 h		-0,08 m		07,17 h		0,21 m
	14,29 h		0,09 m		16,43 h	5,62 m			13,20 h	4,78 m	
	19,50 h	5,60 m			---				20,28 h		-0,12 m
6	03,03 h		-0,03 m	16	00,05 h		-0,30 m	26	02,01 h	5,17 m	
	07,59 h	5,50 m			05,05 h	5,75 m			08,52 h		0,07 m
	14,39 h		0,43 m		12,03 h		-0,15 m		14,32 h	5,05 m	
	20,05 h	5,52 m			17,17 h	5,75 m			21,48 h		-0,28 m
7	03,13 h		0,21 m	17	00,43 h		-0,32 m	27	03,06 h	5,35 m	
	08,35 h	5,14 m			05,38 h	5,80 m			09,55 h		-0,03 m
	15,19 h		0,38 m		12,41 h		-0,18 m		15,25 h	5,42 m	
	20,43 h	5,28 m		S	17,50 h	5,82 m			22,42 h		-0,25 m
8	03,41 h		0,55 m	18 S	01,22 h		-0,37 m	28	03,48 h	5,77 m	
	09,13 h	5,00 m			06,16 h	5,82 m			10,33 h		0,20 m
	15,54 h		0,58 m		13,15 h		-0,17 m		16,03 h	5,74 m	
	21,36 h	4,84 m			18,27 h	5,78 m			23,27 h		-0,23 m
9	04,20 h		0,53 m	19	01,48 h		-0,33 m	29	04,27 h	5,85 m	
	##.##	4,44 m			06,53 h	5,82 m			11,14 h		0,14 m
	##.##		0,64 m		13,47 h		-0,07 m		16,41 h	5,94 m	
D	##.##	4,54 m			19,07 h	5,88 m			23,56 h		-0,06 m
10 D	##.##		0,79 m	20	02,23 h		-0,25 m	30	04,56 h	5,95 m	
	11,52 h	4,37 m			07,34 h	5,64 m			11,40 h		0,38 m
	18,56 h		0,59 m		14,35 h		-0,17 m		17,09 h	6,28 m	
	---				19,51 h	5,55 m					
								31			

Hoogste H.W. = 6.28 op 30/9 PM Laagste H.W. = 4.37 op 10/9 AM
Hoogste L.W. = 0.79 op 450/9 PM Laagste L.W. = -0.37 op 18/9 AM

Gemiddeld HOOGWATER = 5.45 met 58 waarnemingen op 58
Gemiddeld LAAGWATER = 0.08 met 58 waarnemingen op 58

Gemiddelde duur van de Stijging = 5.22 h met 55 waarnemingen op 58
Gemiddelde duur van de Daling = 7.01 h met 56 waarnemingen op 58

S = Springtij H.W. en -L.W.
D = Doodtij H.W. en -L.W.

TIJDEN (h.min) IN M.E.T. HOOGTEN (meter) t.o.v. T.A.W.

Vlaamse Overheid

Waterbouwkundig Laboratorium

Tijregistratie van de ***SCHELDE*** ***TEMSE*** ***OKTOBER 2008***

dag	tijdstip M.E.T.	hoogte in meter H.W.	hoogte in meter L.W.	dag	tijdstip M.E.T.	hoogte in meter H.W.	hoogte in meter L.W.	dag	tijdstip M.E.T.	hoogte in meter H.W.	hoogte in meter L.W.
1	*00,23 h*		*0,29 m*	**11**	*01,38 h*	*4,97 m*		**21**	*02,57 h*		*0,61 m*
	05,26 h	*6,33 m*			*08,00 h*		*0,46 m*		*08,50 h*	*5,72 m*	
	12,15 h		*0,71 m*		*14,01 h*	*5,09 m*			*15,44 h*		*0,58 m*
S	*17,29 h*	*6,56 m*			*20,57 h*		*0,07 m*		*21,21 h*	*5,65 m*	
2 S	*00,46 h*		*0,56 m*	**12**	*02,33 h*	*5,50 m*		**22**	*04,03 h*		*0,59 m*
	05,57 h	*6,34 m*			*09,06 h*		*0,34 m*		*10,01 h*	*5,07 m*	
	12,53 h		*0,50 m*		*14,50 h*	*5,39 m*			*17,04 h*		*0,20 m*
	18,08 h	*6,26 m*			*22,01 h*		*-0,17 m*		*22,47 h*	*5,23 m*	
3	*01,25 h*		*0,10 m*	**13**	*03,15 h*	*5,60 m*		**23**	*05,29 h*		*0,40 m*
	06,32 h	*5,86 m*			*10,01 h*		*0,02 m*		*11,22 h*	*4,60 m*	
	13,21 h		*0,28 m*		*15,32 h*	*5,69 m*			*18,53 h*		*-0,04 m*
	19,00 h	*6,37 m*			*22,25 h*		*0,09 m*		---		
4	*01,36 h*		*0,90 m*	**14**	*03,44 h*	*6,04 m*		**24 D**	*00,22 h*	*4,64 m*	
	07,03 h	*6,00 m*			*10,43 h*		*0,19 m*	**D**	*06,58 h*		*0,37 m*
	14,12 h		*0,21 m*		*16,05 h*	*5,91 m*			*12,57 h*	*5,38 m*	
	19,15 h	*5,40 m*			*23,32 h*		*-0,25 m*		*19,42 h*		*0,58 m*
5	*02,30 h*		*-0,24 m*	**15**	*04,26 h*	*5,87 m*		**25**	*01,29 h*	*5,60 m*	
	07,35 h	*5,48 m*			*11,26 h*		*-0,08 m*		*08,24 h*		*0,29 m*
	14,04 h		*0,69 m*		*16,40 h*	*5,96 m*			*14,13 h*	*5,05 m*	
	19,32 h	*5,93 m*			*23,52 h*		*0,02 m*		*21,31 h*		*-0,18 m*
6	*02,39 h*		*0,76 m*	**16**	*04,59 h*	*6,22 m*		**26**	*02,30 h*	*4,83 m*	
	08,02 h	*5,37 m*			*11,54 h*		*0,32 m*		*08,22 h*		*0,41 m*
	15,03 h		*0,23 m*		*17,20 h*	*6,42 m*			*14,44 h*	*6,10 m*	
	20,29 h	*5,16 m*			---				*22,13 h*		*0,16 m*
7	*03,03 h*		*0,37 m*	**17**	*00,28 h*		*0,19 m*	**27**	*03,18 h*	*5,89 m*	
	08,38 h	*4,85 m*		**S**	*05,40 h*	*6,32 m*			*09,56 h*		*0,48 m*
	15,20 h		*0,39 m*	**S**	*12,46 h*		*0,23 m*		*15,30 h*	*5,93 m*	
	20,52 h	*4,86 m*			*18,01 h*	*6,12 m*			*22,37 h*		*0,19 m*
8	*03,28 h*		*0,72 m*	**18**	*01,26 h*		*-0,19 m*	**28**	*03,56 h*	*6,07 m*	
	09,22 h	*4,74 m*			*06,27 h*	*5,87 m*			*10,45 h*		*0,44 m*
	16,07 h		*0,87 m*		*13,36 h*		*-0,10 m*		*16,15 h*	*5,90 m*	
	22,13 h	*4,78 m*			*18,45 h*	*5,92 m*			*23,18 h*		*0,08 m*
9	*04,55 h*		*0,84 m*	**19**	*01,50 h*		*-0,02 m*	**29**	*04,33 h*	*5,94 m*	
	11,15 h	*4,03 m*			*07,11 h*	*5,92 m*			*11,33 h*		*0,16 m*
	17,46 h		*0,46 m*		*14,18 h*		*0,08 m*		*16,50 h*	*5,71 m*	
	---				*19,30 h*	*5,79 m*			*23,57 h*		*0,04 m*
10 D	*00,10 h*	*4,59 m*		**20**	*02,58 h*		*-0,25 m*	**30**	*05,06 h*	*5,81 m*	
D	*07,10 h*		*0,36 m*		*07,58 h*	*5,08 m*			*12,00 h*		*0,14 m*
	12,58 h	*4,48 m*			*14,48 h*		*0,05 m*		*17,18 h*	*5,86 m*	
	19,46 h		*0,16 m*		*20,13 h*	*5,65 m*			---		
								31	*00,21 h*		*0,02 m*
								S	*05,47 h*	*5,65 m*	
								S	*12,34 h*		*0,08 m*
									17,55 h	*5,69 m*	

Hoogste H.W. = 6.56 op 1/10 PM Laagste H.W. = 4.03 op 9/10 AM
Hoogste L.W. = 0.90 op 4/10 AM Laagste L.W. = -0.25 op 14/10 PM

Gemiddeld HOOGWATER = 5.58 met 60 waarnemingen op 60
Gemiddeld LAAGWATER = 0.26 met 60 waarnemingen op 60

Gemiddelde duur van de Stijging = 5.29 h met 60 waarnemingen op 60 **S** = Springtij H.W. en -L.W.
Gemiddelde duur van de Daling = 6.56 h met 60 waarnemingen op 60 **D** = Doodtij H.W. en -L.W.

TIJDEN (h.min) IN M.E.T. HOOGTEN (meter) t.o.v. T.A.W.

Vlaamse Overheid

Waterbouwkundig Laboratorium

Tijregistratie van de ***SCHELDE*** ***TEMSE*** ***NOVEMBER 2008***

dag	tijdstip M.E.T.	hoogte in meter H.W.	hoogte in meter L.W.	dag	tijdstip M.E.T.	hoogte in meter H.W.	hoogte in meter L.W.	dag	tijdstip M.E.T.	hoogte in meter H.W.	hoogte in meter L.W.
1	00,51 h		0,04 m	**11**	02,17 h	5,73 m		**21**	05,13 h		1,07 m
	06,15 h	5,49 m			09,12 h		0,39 m		11,28 h	5,94 m	
	13,14 h		-0,05 m		14,36 h	5,86 m			17,52 h		1,29 m
	18,31 h	5,40 m			22,04 h		0,27 m		23,35 h	6,09 m	
2	01,17 h		0,07 m	**12**	03,08 h	5,89 m		**22**	05,41 h		1,76 m
	06,44 h	5,51 m			10,08 h		0,35 m		---		
	13,42 h		0,08 m		15,32 h	5,96 m		**D**	12,26 h	5,64 m	
	18,55 h	5,51 m			22,53 h		0,04 m	**D**	19,03 h		0,91 m
3	01,44 h		0,12 m	**13**	03,58 h	5,99 m		**23**	00,54 h	5,66 m	
	07,17 h	5,23 m			11,05 h		0,04 m		07,38 h		0,56 m
	14,08 h		0,04 m		16,14 h	5,90 m			13,20 h	5,14 m	
	19,40 h	5,21 m			23,46 h		-0,24 m		20,31 h		-0,09 m
4	02,08 h		0,27 m	**14**	04,42 h	5,82 m		**24**	01,43 h	5,88 m	
	07,50 h	5,17 m			11,51 h		-0,08 m		08,28 h		0,88 m
	14,43 h		0,07 m		16,59 h	6,03 m			14,03 h	5,56 m	
	20,06 h	5,06 m			---				21,28 h		0,16 m
5	02,34 h		0,39 m	**15**	00,16 h		-0,07 m	**25**	03,03 h	5,64 m	
	08,26 h	4,87 m			05,27 h	5,93 m			09,16 h		0,72 m
	15,16 h		0,19 m		12,38 h		-0,03 m		15,07 h	5,89 m	
	20,55 h	4,92 m		**S**	17,46 h	6,18 m			22,04 h		0,34 m
6	03,21 h		0,52 m	**16 S**	00,52 h		0,16 m	**26**	03,34 h	5,56 m	
	09,12 h	4,63 m			06,15 h	6,10 m			10,22 h		0,06 m
	16,03 h		0,27 m		13,29 h		0,10 m		15,49 h	5,70 m	
	21,55 h	4,73 m			18,42 h	6,25 m			22,49 h		0,17 m
7	04,30 h		0,52 m	**17**	01,40 h		0,36 m	**27**	04,00 h	5,68 m	
	10,21 h	4,51 m			07,09 h	5,70 m			11,05 h		0,18 m
	17,14 h		0,37 m		14,34 h		-0,28 m		16,21 h	5,58 m	
	23,14 h	4,65 m			19,33 h	5,58 m			23,21 h		0,12 m
8	06,03 h		0,57 m	**18**	02,53 h		-0,26 m	**28**	04,35 h	5,80 m	
D	11,40 h	4,50 m			07,59 h	5,26 m			11,50 h		0,21 m
D	19,08 h		0,07 m		14,42 h		0,17 m		16,53 h	5,74 m	
	---				20,21 h	6,09 m			23,54 h		0,26 m
9	00,35 h	4,38 m		**19**	03,12 h		0,59 m	**29**	05,14 h	5,76 m	
	07,14 h		0,34 m		08,58 h	5,31 m			---		
	12,37 h	4,94 m			16,00 h		0,00 m		12,24 h		0,07 m
	20,03 h		0,26 m		21,27 h	5,66 m			17,32 h	5,77 m	
10	01,30 h	5,10 m		**20**	03,56 h		0,71 m	**30**	00,21 h		0,20 m
	07,52 h		0,78 m		09,58 h	5,55 m		**S**	05,52 h	5,63 m	
	13,45 h	5,53 m			16,39 h		0,71 m	**S**	12,57 h		0,01 m
	21,15 h		0,12 m		22,30 h	6,00 m			18,09 h	5,70 m	
								31			

Hoogste H.W. = 6.25 op 16/11 PM Laagste H.W. = 4.38 op 9/11 AM
Hoogste L.W. = 1.76 op 22/11 AM Laagste L.W. = -0.28 op 17/11 PM

Gemiddeld HOOGWATER = 5.53 met 58 waarnemingen op 58
Gemiddeld LAAGWATER = 0.29 met 58 waarnemingen op 58

Gemiddelde duur van de Stijging = 5.29 h met 58 waarnemingen op 58 **S** = Springtij H.W. en -L.W.
Gemiddelde duur van de Daling = 6.56 h met 58 waarnemingen op 58 **D** = Doodtij H.W. en -L.W.

TIJDEN (h.min) IN M.E.T. HOOGTEN (meter) t.o.v. T.A.W.

Vlaamse Overheid

Waterbouwkundig Laboratorium

Tijregistratie van de ***SCHELDE*** ***TEMSE*** ***DECEMBER 2008***

dag	tijdstip M.E.T.	hoogte in meter H.W.	hoogte in meter L.W.	dag	tijdstip M.E.T.	hoogte in meter H.W.	hoogte in meter L.W.	dag	tijdstip M.E.T.	hoogte in meter H.W.	hoogte in meter L.W.
1	00,54 h		0,29 m	**11**	02,37 h	5,88 m		**21**	05,51 h		0,59 m
	06,24 h	5,70 m			09,38 h		0,31 m		11,26 h	4,73 m	
	13,28 h		0,16 m		14,58 h	5,78 m			18,31 h		0,03 m
	18,42 h	5,69 m			22,16 h		0,14 m		---		
2	01,23 h		0,46 m	**12**	03,31 h	5,84 m		**22 D**	00,09 h	5,16 m	
	06,57 h	5,67 m			10,40 h		0,05 m	**D**	05,57 h		1,16 m
	14,00 h		0,33 m		15,51 h	5,80 m			12,16 h	5,39 m	
	19,09 h	5,59 m			23,39 h		-0,24 m		19,18 h		0,51 m
3	01,58 h		0,55 m	**13**	04,18 h	5,08 m		**23**	01,01 h	4,77 m	
	07,28 h	5,59 m			---				07,53 h		0,13 m
	14,31 h		0,32 m		12,22 h		-0,97 m		13,35 h	4,94 m	
	19,56 h	5,69 m			16,48 h	4,64 m			20,25 h		0,12 m
4	02,32 h		0,61 m	**14**	00,11 h		-0,85 m	**24**	02,05 h	5,13 m	
	08,04 h	5,30 m			05,12 h	5,38 m			08,44 h		0,36 m
	15,54 h		-0,15 m		12,29 h		-0,42 m		14,33 h	5,17 m	
	20,29 h	4,74 m			17,32 h	5,96 m			21,31 h		0,17 m
5	02,49 h		0,68 m	**15**	00,31 h		-0,12 m	**25**	03,11 h	5,12 m	
	08,32 h	5,59 m		**S**	06,07 h	5,78 m			10,01 h		0,09 m
	15,54 h		0,60 m	**S**	13,22 h		-0,22 m		15,28 h	5,08 m	
	21,18 h	5,59 m			18,27 h	6,01 m			22,22 h		0,02 m
6	03,56 h		0,84 m	**16**	01,33 h		-0,04 m	**26**	03,57 h	4,89 m	
	09,36 h	5,38 m			06,58 h	5,73 m			10,50 h		-0,21 m
	16,48 h		0,51 m		14,18 h		-0,21 m		16,18 h	4,92 m	
	22,26 h	5,35 m			19,18 h	5,95 m			22,59 h		-0,21 m
7	05,05 h		0,66 m	**17**	02,26 h		0,04 m	**27**	04,42 h	4,90 m	
	10,50 h	5,06 m			07,47 h	5,75 m			11,28 h		-0,30 m
	17,55 h		0,23 m		14,55 h		0,01 m		16,53 h	5,11 m	
	23,36 h	5,20 m			20,08 h	6,09 m			23,49 h		-0,26 m
8	06,15 h		0,51 m	**18**	03,13 h		0,34 m	**28**	05,17 h	5,03 m	
	---				08,35 h	5,39 m			---		
D	12,01 h	5,02 m			15,55 h		-0,13 m		12,13 h		-0,34 m
D	18,54 h		0,29 m		21,05 h	5,77 m			17,28 h	5,23 m	
9	00,41 h	5,51 m		**19**	03,32 h		0,59 m	**29**	00,18 h		-0,12 m
	07,26 h		0,52 m		09,22 h	5,83 m			05,43 h	5,17 m	
	13,10 h	5,44 m			16,38 h		0,21 m		12,51 h		-0,34 m
	20,02 h		0,30 m		21,56 h	5,51 m			17,59 h	5,29 m	
10	01,45 h	5,76 m		**20**	05,02 h		0,15 m	**30**	00,53 h		-0,10 m
	08,21 h		0,56 m		10,28 h	5,21 m		**S**	06,14 h	5,28 m	
	14,10 h	5,68 m			16,43 h		0,82 m	**S**	13,22 h		-0,21 m
	21,09 h		0,32 m		22,40 h	5,90 m			18,32 h	5,43 m	
								31	01,21 h		0,00 m
									06,48 h	5,36 m	
									13,57 h		-0,13 m
									19,09 h	5,52 m	

Hoogste H.W. = 6.09 op 17/12 PM Laagste H.W. = 4.64 op 13/12 PM
Hoogste L.W. = 1.16 op 22/12 AM Laagste L.W. = -0.97 op 13/12 PM

Gemiddeld HOOGWATER = 5.41 met 60 waarnemingen op 60
Gemiddeld LAAGWATER = 0.15 met 60 waarnemingen op 60

Gemiddelde duur van de Stijging = 5.26 h met 60 waarnemingen op 60 **S** = Springtij H.W. en -L.W.
Gemiddelde duur van de Daling = 6.59 h met 60 waarnemingen op 60 **D** = Doodtij H.W. en -L.W.

TIJDEN (h.min) IN M.E.T. HOOGTEN (meter) t.o.v. T.A.W.

Vlaamse Overheid

Waterbouwkundig Laboratorium

Tijregistratie van de ***SCHELDE*** ***ST AMANDS*** ***JANUARI 2008***

dag	tijdstip M.E.T.	hoogte in meter H.W.	hoogte in meter L.W.	dag	tijdstip M.E.T.	hoogte in meter H.W.	hoogte in meter L.W.	dag	tijdstip M.E.T.	hoogte in meter H.W.	hoogte in meter L.W.
1	05,03 h		0,66 m	11 S	01,37 h		0,31 m	21	03,26 h	5,76 m	
	10,33 h	5,09 m			06,31 h	5,81 m			10,46 h		0,61 m
	18,18 h		0,25 m		14,03 h		0,39 m		15,48 h	6,02 m	
	23,12 h	4,67 m			18,48 h	6,07 m			23,07 h		0,74 m
2	06,05 h		0,41 m	12	02,05 h		0,75 m	22	04,22 h	6,19 m	
	11,27 h	4,45 m			07,07 h	6,11 m			11,54 h		0,71 m
	18,55 h		0,12 m		14,38 h		0,71 m		16,47 h	6,10 m	
	---				19,23 h	6,05 m			---		
3 D	00,11 h	4,34 m		13	02,49 h		0,61 m	23	00,24 h		0,41 m
D	07,09 h		0,32 m		07,44 h	5,73 m			05,20 h	5,55 m	
	12,40 h	4,29 m			15,44 h		0,09 m		12,59 h		0,00 m
	19,57 h		0,26 m		20,04 h	5,35 m			17,35 h	5,93 m	
4	01,22 h	4,59 m		14	03,35 h		0,13 m	24	01,01 h		0,32 m
	08,28 h		0,49 m		08,22 h	5,24 m			05,56 h	5,78 m	
	13,43 h	4,67 m			16,06 h		0,03 m		13,32 h		0,16 m
	21,04 h		0,25 m		20,45 h	5,46 m			18,22 h	6,26 m	
5	02,17 h	4,37 m		15	03,56 h		0,51 m	25	01,22 h		0,79 m
	09,14 h		0,33 m		09,02 h	5,53 m		S	06,39 h	6,00 m	
	14,37 h	4,99 m			16,54 h		0,08 m	S	14,44 h		0,06 m
	21,55 h		0,77 m		21,16 h	5,15 m			18,58 h	6,00 m	
6	03,13 h	5,45 m		16	04,05 h		0,77 m	26	01,47 h		0,81 m
	10,11 h		1,08 m		09,33 h	5,80 m			07,14 h	5,98 m	
	15,31 h	5,68 m			17,21 h		0,66 m		14,43 h		0,34 m
	22,53 h		0,73 m		22,24 h	5,82 m			19,39 h	6,07 m	
7	04,09 h	5,33 m		17	05,35 h		0,82 m	27	02,26 h		0,83 m
	11,34 h		0,61 m		10,49 h	5,32 m			07,55 h	6,00 m	
	16,11 h	5,92 m			18,36 h		0,17 m		15,29 h		0,37 m
	22,58 h		1,18 m		23,55 h	5,05 m			20,12 h	5,88 m	
8	04,30 h	5,84 m		18	06,05 h		1,09 m	28	03,21 h		0,55 m
	---			D	11,48 h	5,53 m			08,33 h	5,64 m	
	12,11 h		0,60 m	D	19,28 h		0,59 m		16,09 h		0,15 m
	17,00 h	5,74 m			---				20,49 h	5,45 m	
9	00,20 h		0,49 m	19	00,43 h	5,45 m		29	03,50 h		0,44 m
	05,20 h	5,39 m			08,06 h		0,87 m		09,09 h	5,50 m	
	13,10 h		0,13 m		13,24 h	5,82 m			16,27 h		0,32 m
	17,35 h	5,36 m			21,00 h		0,95 m		21,27 h	5,50 m	
10	00,55 h		0,31 m	20	02,10 h	5,62 m		30	04,35 h		0,50 m
	05,54 h	5,73 m			09,36 h		0,67 m		09,49 h	5,45 m	
	13,19 h		0,41 m		14,44 h	5,60 m			16,36 h		0,72 m
S	18,06 h	5,76 m			22,13 h		0,53 m		22,04 h	5,30 m	
								31	05,10 h		0,61 m
									10,17 h	4,58 m	
									17,42 h		0,23 m
									22,59 h	4,91 m	

Hoogste H.W. = 6.26 op 24/1 PM Laagste H.W. = 4.29 op 3/1 PM
Hoogste L.W. = 1.18 op 7/1 PM Laagste L.W. = 0.00 op 23/1 PM

Gemiddeld HOOGWATER = 5.50 met 60 waarnemingen op 60
Gemiddeld LAAGWATER = 0.50 met 60 waarnemingen op 60

Gemiddelde duur van de Stijging = 5.04 h met 60 waarnemingen op 60 **S** = Springtij H.W. en -L.W.
Gemiddelde duur van de Daling = 7.20 h met 60 waarnemingen op 60 **D** = Doodtij H.W. en -L.W.

TIJDEN (h.min) IN M.E.T. HOOGTEN (meter) t.o.v. T.A.W.

Vlaamse Overheid

Waterbouwkundig Laboratorium

Tijregistratie van de ***SCHELDE*** ***ST AMANDS*** ***FEBRUARI 2008***

dag	tijdstip M.E.T.	hoogte in meter H.W.	hoogte in meter L.W.	dag	tijdstip M.E.T.	hoogte in meter H.W.	hoogte in meter L.W.	dag	tijdstip M.E.T.	hoogte in meter H.W.	hoogte in meter L.W.
1	*05,56 h*		*1,48 m*	**11**	*02,38 h*		*0,33 m*	**21**	*00,06 h*		*0,36 m*
D	*10,47 h*	*5,31 m*			*07,36 h*	*5,82 m*			*05,11 h*	*5,75 m*	
D	*17,46 h*		*1,56 m*		*15,20 h*		*0,03 m*		*12,42 h*		*0,23 m*
	---				*19,55 h*	*5,81 m*			*17,24 h*	*5,91 m*	
2	*00,29 h*	*5,39 m*		**12**	*03,14 h*		*0,24 m*	**22**	*00,34 h*		*0,50 m*
	07,35 h		*2,08 m*		*08,15 h*	*5,72 m*			*05,41 h*	*5,95 m*	
	12,39 h	*4,12 m*			*15,55 h*		*0,08 m*		*12,54 h*		*0,52 m*
	19,36 h		*0,72 m*		*20,39 h*	*5,69 m*			*17,57 h*	*6,24 m*	
3	*01,37 h*	*4,43 m*		**13**	*03,42 h*		*0,37 m*	**23**	*01,13 h*		*0,68 m*
	08,36 h		*0,52 m*		*08,52 h*	*5,74 m*			*06,24 h*	*6,29 m*	
	13,56 h	*4,46 m*			*16,35 h*		*0,14 m*		*13,50 h*		*0,51 m*
	21,17 h		*0,31 m*		*21,26 h*	*5,44 m*		**S**	*18,39 h*	*5,97 m*	
4	*02,31 h*	*4,69 m*		**14**	*04,29 h*		*0,31 m*	**24 S**	*02,11 h*		*0,26 m*
	09,51 h		*0,39 m*		*09,41 h*	*5,37 m*			*06,59 h*	*5,80 m*	
	15,09 h	*5,26 m*			*17,10 h*		*0,15 m*		*14,19 h*		*0,29 m*
	22,21 h		*0,71 m*		*22,18 h*	*5,08 m*			*19,11 h*	*5,98 m*	
5	*03,34 h*	*5,21 m*		**15**	*05,18 h*		*0,29 m*	**25**	*02,14 h*		*0,51 m*
	11,15 h		*0,16 m*		*10,38 h*	*5,00 m*			*07,25 h*	*6,02 m*	
	15,57 h	*5,23 m*			*17,59 h*		*0,18 m*		*14,59 h*		*0,38 m*
	22,58 h		*0,64 m*		*23,21 h*	*4,65 m*			*19,45 h*	*5,72 m*	
6	*04,14 h*	*5,87 m*		**16**	*06,20 h*		*0,25 m*	**26**	*03,04 h*		*0,29 m*
	11,20 h		*1,01 m*	**D**	*11,54 h*	*4,71 m*			*07,56 h*	*5,33 m*	
	16,44 h	*6,31 m*		**D**	*19,17 h*		*0,17 m*		*14,57 h*		*0,35 m*
	23,55 h		*0,94 m*		---				*20,07 h*	*6,01 m*	
7	*05,10 h*	*5,87 m*		**17**	*00,53 h*	*4,48 m*		**27**	*03,10 h*		*0,87 m*
	---				*07,52 h*		*0,26 m*		*08,22 h*	*6,05 m*	
	12,58 h		*0,21 m*		*13,34 h*	*5,01 m*			*15,27 h*		*0,96 m*
	17,25 h	*5,59 m*			*20,47 h*		*0,47 m*		*20,39 h*	*5,79 m*	
8	*01,03 h*		*0,11 m*	**18**	*02,22 h*	*4,97 m*		**28**	*03,50 h*		*0,55 m*
	05,51 h	*5,82 m*			*09,35 h*		*0,31 m*		*09,00 h*	*5,33 m*	
	13,18 h		*0,28 m*		*14,56 h*	*5,37 m*			*16,12 h*		*0,37 m*
	17,58 h	*5,76 m*			*22,24 h*		*0,35 m*		*21,17 h*	*5,18 m*	
9	*01,30 h*		*0,19 m*	**19**	*03,35 h*	*5,21 m*		**29**	*04,00 h*		*0,57 m*
	06,24 h	*5,81 m*			*11,01 h*		*0,14 m*		*09,25 h*	*5,32 m*	
	13,46 h		*0,26 m*		*16,02 h*	*5,56 m*			*16,45 h*		*0,69 m*
S	*18,33 h*	*6,05 m*			*23,24 h*		*0,31 m*		*21,42 h*	*4,84 m*	
10 S	*02,05 h*		*0,30 m*	**20**	*04,27 h*	*5,48 m*		**30**			
	06,59 h	*5,90 m*			*11,58 h*		*0,12 m*				
	14,32 h		*0,15 m*		*16,45 h*	*5,85 m*					
	19,15 h	*5,99 m*			---						
								31			

Hoogste H.W. = 6.31 op 6/2 PM Laagste H.W. = 4.12 op 2/2 PM
Hoogste L.W. = 2.08 op 2/2 AM Laagste L.W. = 0.03 op 11/2 PM

Gemiddeld HOOGWATER = 5.49 met 56 waarnemingen op 56
Gemiddeld LAAGWATER = 0.45 met 56 waarnemingen op 56

Gemiddelde duur van de Stijging = 5.07 h met 56 waarnemingen op 56
Gemiddelde duur van de Daling = 7.18 h met 56 waarnemingen op 56

S = Springtij H.W. en -L.W.
D = Doodtij H.W. en -L.W.

TIJDEN (h.min) IN M.E.T. HOOGTEN (meter) t.o.v. T.A.W.

Vlaamse Overheid

Waterbouwkundig Laboratorium

Tijregistratie van de ***SCHELDE*** ***ST AMANDS*** ***MAART 2008***

dag	tijdstip M.E.T.	hoogte in meter H.W.	hoogte in meter L.W.	dag	tijdstip M.E.T.	hoogte in meter H.W.	hoogte in meter L.W.	dag	tijdstip M.E.T.	hoogte in meter H.W.	hoogte in meter L.W.
1	04,14 h		1,18 m	**11**	01,44 h		0,23 m	**21**	04,36 h	6,57 m	
	10,14 h	6,24 m			06,45 h	6,50 m			11,47 h		1,35 m
	16,45 h		2,44 m		14,37 h		0,75 m		16,49 h	7,15 m	
	20,33 h	5,01 m			19,25 h	6,26 m			---		
2	04,22 h		1,45 m	**12**	02,41 h		0,97 m	**22**	00,15 h		1,58 m
	---				07,34 h	6,79 m			05,16 h	6,63 m	
D	12,03 h	4,78 m			15,03 h		1,34 m		12,39 h		1,14 m
D	19,01 h		1,13 m		19,54 h	6,75 m			17,32 h	6,43 m	
3	00,25 h	4,76 m		**13**	03,12 h		1,15 m	**23**	00,56 h		1,00 m
	07,34 h		0,88 m		08,14 h	6,60 m			05,55 h	6,06 m	
	13,36 h	5,31 m			15,57 h		0,83 m		13,31 h		0,52 m
	20,22 h		1,21 m		20,47 h	6,04 m			18,01 h	6,13 m	
4	01,56 h	4,95 m		**14**	04,24 h		0,46 m	**24**	01,23 h		0,75 m
	09,20 h		0,73 m		09,06 h	5,94 m		**S**	06,26 h	6,26 m	
	14,59 h	5,31 m			16,41 h		0,72 m	**S**	13,43 h		0,85 m
	21,12 h		1,03 m		21,45 h	5,67 m			18,38 h	6,36 m	
5	03,30 h	5,24 m		**15**	05,06 h		0,59 m	**25**	01,43 h		1,06 m
	10,30 h		0,43 m		10,10 h	5,51 m			06,49 h	6,62 m	
	15,51 h	5,28 m			17,39 h		0,58 m		14,06 h		1,09 m
	23,09 h		0,21 m		22,48 h	5,12 m			19,07 h	6,38 m	
6	04,07 h	5,46 m		**16**	05,50 h		0,69 m	**26**	02,22 h		0,87 m
	11,17 h		0,42 m		11,21 h	5,54 m			07,18 h	6,12 m	
	16,20 h	5,92 m			18,52 h		1,15 m		14,55 h		0,64 m
	23,42 h		0,53 m		---				19,33 h	5,83 m	
7	04,39 h	5,66 m		**17 D**	00,25 h	5,08 m		**27**	02,57 h		0,62 m
	---			**D**	07,43 h		0,85 m		07,48 h	5,78 m	
	12,19 h		0,13 m		13,26 h	5,46 m			15,16 h		0,60 m
	16,54 h	5,92 m			20,31 h		0,93 m		20,04 h	5,67 m	
8	00,07 h		0,41 m	**18**	02,12 h	5,40 m		**28**	03,24 h		0,67 m
	05,10 h	5,95 m			09,30 h		0,59 m		08,17 h	5,54 m	
	12,55 h		0,18 m		14,52 h	5,90 m			15,56 h		0,47 m
	17,31 h	5,96 m			21,52 h		0,84 m		20,27 h	4,66 m	
9	01,35 h		0,56 m	**19**	03,15 h	5,76 m		**29**	03,09 h		0,78 m
	05,47 h	5,85 m			10,26 h		0,64 m		08,31 h	5,51 m	
	13,20 h		0,13 m		15,40 h	6,09 m			15,43 h		1,11 m
	18,09 h	6,33 m			22,54 h		0,74 m		20,59 h	5,19 m	
10	01,30 h		0,53 m	**20**	04,08 h	5,86 m		**30**	04,26 h		0,64 m
S	06,19 h	6,12 m			11,38 h		0,35 m		09,22 h	4,64 m	
S	14,42 h		-0,11 m		16,24 h	6,01 m			16,15 h		0,75 m
	18,34 h	5,51 m			23,25 h		0,76 m		21,49 h	4,92 m	
								31	04,41 h		1,05 m
									10,34 h	4,89 m	
									17,53 h		0,97 m
									23,27 h	4,32 m	

Hoogste H.W. = 7.15 op 21/3 PM Laagste H.W. = 4.32 op 31/3 PM
Hoogste L.W. = 2.44 op 1/3 PM Laagste L.W. = -0.11 op 10/3 PM

Gemiddeld HOOGWATER = 5.76 met 60 waarnemingen op 60
Gemiddeld LAAGWATER = 0.79 met 60 waarnemingen op 60

Gemiddelde duur van de Stijging = 5.07 h met 60 waarnemingen op 60
Gemiddelde duur van de Daling = 7.18 h met 60 waarnemingen op 60

S = Springtij H.W. en -L.W.
D = Doodtij H.W. en -L.W.

TIJDEN (h.min) IN M.E.T. HOOGTEN (meter) t.o.v. T.A.W.

Vlaamse Overheid

Waterbouwkundig Laboratorium

Tijregistratie van de ***SCHELDE*** ***ST AMANDS*** ***APRIL 2008***

dag	tijdstip M.E.T.	hoogte in meter H.W.	hoogte in meter L.W.	dag	tijdstip M.E.T.	hoogte in meter H.W.	hoogte in meter L.W.	dag	tijdstip M.E.T.	hoogte in meter H.W.	hoogte in meter L.W.
1	06,53 h		0,59 m	**11**	03,20 h		0,31 m	**21**	00,25 h		0,31 m
	---				08,14 h	5,96 m			05,21 h	5,92 m	
D	12,32 h	4,40 m			15,45 h		0,32 m		12,50 h		0,31 m
D	19,41 h		0,68 m		20,45 h	5,74 m			17,40 h	5,94 m	
2	01,14 h	4,87 m		**12**	04,11 h		0,31 m	**22**	00,55 h		0,41 m
	08,20 h		0,98 m		09,05 h	5,67 m			05,54 h	5,95 m	
	14,01 h	5,59 m			16,35 h		0,47 m		13,22 h		0,31 m
	21,22 h		0,76 m		21,35 h	5,42 m		**S**	18,14 h	5,88 m	
3	02,39 h	5,25 m		**13**	04,59 h		0,36 m	**23 S**	01,33 h		0,30 m
	10,04 h		0,33 m		10,10 h	5,51 m			06,23 h	5,81 m	
	15,12 h	5,54 m			17,26 h		0,63 m		13,57 h		0,24 m
	22,21 h		0,44 m		22,54 h	5,07 m			18,41 h	5,77 m	
4	03,30 h	5,45 m		**14**	06,15 h		0,42 m	**24**	02,03 h		0,26 m
	11,01 h		0,13 m		11,37 h	5,36 m			06,57 h	5,74 m	
	15,54 h	5,75 m			18,54 h		0,71 m		14,20 h		0,29 m
	23,01 h		0,47 m		---				19,10 h	5,71 m	
5	04,05 h	5,88 m		**15**	00,24 h	5,01 m		**25**	02,31 h		0,28 m
	11,40 h		0,30 m		07,50 h		0,42 m		07,28 h	5,60 m	
	16,32 h	6,26 m		**D**	13,14 h	5,33 m			14,38 h		0,48 m
	23,39 h		0,74 m	**D**	20,35 h		0,52 m		19,45 h	5,48 m	
6	04,51 h	6,24 m		**16**	01,52 h	5,06 m		**26**	03,05 h		0,24 m
	---				09,24 h		0,14 m		08,02 h	5,32 m	
	12,28 h		0,39 m		14,30 h	5,36 m			15,14 h		0,32 m
	17,08 h	6,21 m			21,42 h		0,39 m		20,22 h	5,16 m	
7	00,27 h		0,46 m	**17**	02,53 h	5,22 m		**27**	03,27 h		0,28 m
	05,23 h	6,10 m			10,20 h		0,10 m		08,40 h	5,40 m	
	13,12 h		0,23 m		15,24 h	5,51 m			15,31 h		0,69 m
	17,48 h	6,14 m			22,33 h		0,33 m		20,56 h	5,09 m	
8	01,17 h		0,30 m	**18**	03,44 h	5,32 m		**28**	03,56 h		0,47 m
	06,02 h	6,08 m			11,00 h		0,11 m		09,23 h	5,21 m	
	13,54 h		0,10 m		16,05 h	5,57 m			16,25 h		0,80 m
S	18,24 h	6,05 m			23,13 h		0,32 m		21,45 h	4,93 m	
9 S	01,56 h		0,23 m	**19**	04,15 h	5,65 m		**29**	04,53 h		0,71 m
	06,41 h	6,10 m			11,46 h		0,11 m		10,21 h	4,93 m	
	14,25 h		0,18 m		16,38 h	5,90 m			17,23 h		0,90 m
	19,07 h	6,12 m			23,55 h		0,38 m		23,00 h	4,73 m	
10	02,29 h		0,36 m	**20**	04,47 h	5,91 m		**30**	05,55 h		0,67 m
	07,24 h	6,19 m			---				11,44 h	4,87 m	
	15,05 h		0,32 m		12,26 h		0,25 m		19,04 h		0,77 m
	19,57 h	5,94 m			17,09 h	5,85 m					
								31			

Hoogste H.W. = 6.26 op 5/4 PM Laagste H.W. = 4.40 op 1/4 PM
Hoogste L.W. = 0.98 op 2/4 AM Laagste L.W. = 0.10 op 8/4 PM

Gemiddeld HOOGWATER = 5.58 met 57 waarnemingen op 57
Gemiddeld LAAGWATER = 0.41 met 58 waarnemingen op 58

Gemiddelde duur van de Stijging = 5.05 h met 57 waarnemingen op 57 **S** = Springtij H.W. en -L.W.
Gemiddelde duur van de Daling = 7.21 h met 58 waarnemingen op 58 **D** = Doodtij H.W. en -L.W.

TIJDEN (h.min) IN M.E.T. HOOGTEN (meter) t.o.v. T.A.W.

Vlaamse Overheid

Waterbouwkundig Laboratorium

Tijregistratie van de ***SCHELDE*** ***ST AMANDS*** ***MEI 2008***

dag	tijdstip M.E.T.	hoogte in meter H.W.	hoogte in meter L.W.	dag	tijdstip M.E.T.	hoogte in meter H.W.	hoogte in meter L.W.	dag	tijdstip M.E.T.	hoogte in meter H.W.	hoogte in meter L.W.
1 D	00,09 h	5,03 m		**11**	04,10 h		0,05 m	**21**	00,31 h		0,20 m
D	07,58 h		0,51 m		09,10 h	5,67 m			05,35 h	5,64 m	
	13,13 h	5,17 m			16,20 h		0,43 m		12,46 h		0,24 m
	20,34 h		0,50 m		21,39 h	5,35 m			17,49 h	5,71 m	
2	01,42 h	5,18 m		**12**	05,08 h		0,09 m	**22**	01,07 h		0,20 m
	09,14 h		0,29 m		10,13 h	5,47 m			06,04 h	5,66 m	
	14,17 h	5,66 m			17,14 h		0,52 m		13,19 h		0,27 m
	21,34 h		0,49 m		22,44 h	5,11 m		**S**	18,22 h	5,64 m	
3	02,40 h	5,49 m		**13**	06,09 h		0,13 m	**23 S**	01,43 h		0,17 m
	10,18 h		0,11 m		11,24 h	5,31 m			06,40 h	5,69 m	
	15,11 h	5,74 m			18,24 h		0,56 m		13,49 h		0,37 m
	22,31 h		0,27 m		23,56 h	5,03 m			18,53 h	5,62 m	
4	03,29 h	5,57 m		**14**	07,21 h		0,13 m	**24**	02,17 h		0,18 m
	11,13 h		0,01 m		---				07,14 h	5,61 m	
	15,54 h	5,86 m		**D**	12,42 h	5,30 m			14,22 h		0,37 m
	23,18 h		0,27 m	**D**	19,41 h		0,49 m		19,31 h	5,54 m	
5	04,12 h	5,83 m		**15**	01,09 h	5,16 m		**25**	02,47 h		0,21 m
	11,58 h		0,05 m		08,31 h		0,20 m		07,51 h	5,55 m	
	16,40 h	6,02 m			13,47 h	5,48 m			14,52 h		0,49 m
	---				20,46 h		0,56 m		20,07 h	5,45 m	
6	00,04 h		0,20 m	**16**	02,04 h	5,49 m		**26**	03,28 h		0,25 m
	04,58 h	5,95 m			09,31 h		0,34 m		08,29 h	5,31 m	
	12,43 h		0,04 m		14,38 h	5,67 m			15,27 h		0,40 m
	17,24 h	5,99 m			21,46 h		0,50 m		20,49 h	5,22 m	
7	00,50 h		0,11 m	**17**	02,55 h	5,59 m		**27**	04,06 h		0,22 m
	05,42 h	6,04 m			10,19 h		0,31 m		09,15 h	5,44 m	
	13,26 h		0,05 m		15,24 h	5,77 m			16,21 h		0,61 m
	18,11 h	6,03 m			22,33 h		0,51 m		21,34 h	5,09 m	
8	01,39 h		0,09 m	**18**	03,42 h	5,67 m		**28**	04,58 h		0,18 m
S	06,30 h	6,11 m			11,00 h		0,33 m		10,14 h	5,15 m	
S	14,11 h		0,14 m		16,08 h	5,76 m			17,16 h		0,45 m
	19,02 h	5,92 m			23,15 h		0,38 m		22,28 h	5,07 m	
9	02,33 h		0,07 m	**19**	04,22 h	5,69 m		**29**	05,59 h		0,17 m
	07,18 h	6,01 m			11,37 h		0,30 m		11,18 h	5,17 m	
	14,51 h		0,23 m		16,41 h	5,74 m			18,14 h		0,54 m
	19,50 h	5,82 m			23,53 h		0,29 m		23,38 h	5,14 m	
10	03,20 h		0,08 m	**20**	04,58 h	5,68 m		**30**	07,07 h		0,30 m
	08,13 h	5,92 m			---				---		
	15,34 h		0,34 m		12,14 h		0,24 m	**D**	12,31 h	5,46 m	
	20,41 h	5,63 m			17,17 h	5,65 m		**D**	19,31 h		0,58 m
								31	00,50 h	5,31 m	
									08,17 h		0,21 m
									13,34 h	5,55 m	
									20,40 h		0,49 m

Hoogste H.W. = 6.11 op 8/5 AM Laagste H.W. = 5.03 op 1/5 AM
Hoogste L.W. = 0.61 op 27/5 PM Laagste L.W. = 0.01 op 4/5 AM

Gemiddeld HOOGWATER = 5.56 met 60 waarnemingen op 60
Gemiddeld LAAGWATER = 0.29 met 60 waarnemingen op 60

Gemiddelde duur van de Stijging = 5.06 h met 60 waarnemingen op 60
Gemiddelde duur van de Daling = 7.20 h met 60 waarnemingen op 60

S = Springtij H.W. en -L.W.
D = Doodtij H.W. en -L.W.

TIJDEN (h.min) IN M.E.T. HOOGTEN (meter) t.o.v. T.A.W.

Vlaamse Overheid

Waterbouwkundig Laboratorium

Tijregistratie van de ***SCHELDE*** ***ST AMANDS*** ***JUNI 2008***

dag	tijdstip M.E.T.	hoogte in meter H.W.	hoogte in meter L.W.	dag	tijdstip M.E.T.	hoogte in meter H.W.	hoogte in meter L.W.	dag	tijdstip M.E.T.	hoogte in meter H.W.	hoogte in meter L.W.
1	01,54 h	5,49 m		**11**	05,48 h		0,15 m	**21**	01,31 h		0,27 m
	09,25 h		0,18 m		10,56 h	5,46 m		**S**	06,24 h	5,71 m	
	14,32 h	5,69 m			17,41 h		0,72 m	**S**	13,35 h		0,42 m
	21,44 h		0,44 m		23,13 h	5,29 m			18,42 h	5,65 m	
2	02,53 h	5,66 m		**12**	06,41 h		0,25 m	**22**	02,15 h		0,14 m
	10,31 h		0,10 m		11,51 h	5,29 m			07,02 h	5,53 m	
	15,25 h	5,81 m			18,39 h		0,86 m		14,11 h		0,36 m
	22,43 h		0,37 m		---				19,16 h	5,59 m	
3	03,44 h	5,87 m		**13 D**	00,10 h	5,39 m		**23**	02,45 h		0,22 m
	11,24 h		0,32 m	**D**	07,32 h		0,53 m		07,32 h	5,66 m	
	16,12 h	6,01 m			12,48 h	5,30 m			14,29 h		0,75 m
	23,44 h		0,40 m		19,47 h		0,66 m		19,55 h	5,77 m	
4	04,32 h	6,06 m		**14**	01,09 h	5,22 m		**24**	03,29 h		0,22 m
	---				08,33 h		0,33 m		08,19 h	5,47 m	
	12,15 h		0,38 m		13,46 h	5,30 m			15,28 h		0,36 m
	17,05 h	6,06 m			20,53 h		0,60 m		20,37 h	5,47 m	
5	00,40 h		0,23 m	**15**	02,05 h	5,29 m		**25**	04,07 h		0,10 m
	05,26 h	6,05 m			09,26 h		0,43 m		09,01 h	5,48 m	
	13,04 h		0,31 m		14,43 h	5,46 m			16,03 h		0,51 m
	17,55 h	6,03 m			21,51 h		0,66 m		21,16 h	5,58 m	
6	01,34 h		0,19 m	**16**	03,01 h	5,50 m		**26**	04,51 h		0,21 m
S	06,19 h	6,11 m			10,18 h		0,48 m		09,46 h	5,42 m	
S	13,53 h		0,36 m		15,33 h	5,49 m			16,45 h		0,56 m
	18,51 h	6,04 m			22,52 h		0,41 m		22,05 h	5,41 m	
7	02,27 h		0,43 m	**17**	03,50 h	5,41 m		**27**	05,30 h		0,33 m
	07,13 h	6,18 m			11,07 h		0,31 m		10,30 h	5,65 m	
	14,39 h		0,62 m		16,16 h	5,48 m			17,44 h		0,65 m
	19,41 h	5,93 m			23,34 h		0,34 m		22,56 h	5,40 m	
8	03,25 h		0,21 m	**18**	04,29 h	5,62 m		**28**	06,22 h		0,40 m
	08,05 h	5,91 m			11,47 h		0,45 m		11,39 h	5,38 m	
	15,28 h		0,49 m		16,54 h	5,55 m			18,46 h		0,58 m
	20,32 h	5,73 m			---				---		
9	04,07 h		0,15 m	**19**	00,18 h		0,25 m	**29 D**	00,02 h	5,31 m	
	08,58 h	5,75 m			05,10 h	5,56 m		**D**	07,36 h		0,24 m
	16,16 h		0,45 m		12,29 h		0,38 m		12,50 h	5,42 m	
	21,28 h	5,46 m			17,28 h	5,76 m			19,58 h		0,52 m
10	04,59 h		0,07 m	**20**	00,51 h		0,37 m	**30**	01,13 h	5,47 m	
	09,55 h	5,64 m			05,41 h	5,81 m			08,46 h		0,29 m
	16,43 h		0,74 m		13,01 h		0,53 m		14,03 h	5,57 m	
	22,15 h	5,42 m			18,06 h	5,73 m			21,14 h		0,48 m
								31			

Hoogste H.W. = 6.18 op 7/6 AM Laagste H.W. = 5.22 op 14/6 AM
Hoogste L.W. = 0.86 op 12/6 PM Laagste L.W. = 0.07 op 10/6 AM

Gemiddeld HOOGWATER = 5.62 met 58 waarnemingen op 58
Gemiddeld LAAGWATER = 0.39 met 58 waarnemingen op 58

Gemiddelde duur van de Stijging = 5.04 h met 58 waarnemingen op 58 **S** = Springtij H.W. en -L.W.
Gemiddelde duur van de Daling = 7.21 h met 58 waarnemingen op 58 **D** = Doodtij H.W. en -L.W.

TIJDEN (h.min) IN M.E.T. HOOGTEN (meter) t.o.v. T.A.W.

Vlaamse Overheid

Waterbouwkundig Laboratorium

Tijregistratie van de ***SCHELDE*** ***ST AMANDS*** ***JULI 2008***

dag	tijdstip M.E.T.	hoogte in meter H.W.	hoogte in meter L.W.	dag	tijdstip M.E.T.	hoogte in meter H.W.	hoogte in meter L.W.	dag	tijdstip M.E.T.	hoogte in meter H.W.	hoogte in meter L.W.
1	02,25 h	5,48 m		11	05,45 h		0,35 m	21 S	01,42 h		0,43 m
	10,04 h		0,11 m		10,45 h	5,39 m			06,41 h	6,20 m	
	15,10 h	5,48 m			17,36 h		0,78 m		13,34 h		0,92 m
	22,30 h		0,21 m		22,59 h	5,41 m			19,04 h	6,27 m	
2	03,32 h	5,68 m		12	06,18 h		0,60 m	22	02,35 h		0,35 m
	10,59 h		0,24 m	D	11,35 h	5,31 m			07,19 h	5,86 m	
	15,57 h	5,84 m		D	18,38 h		0,81 m		14,30 h		0,37 m
	23,30 h		0,31 m		---				19,37 h	5,76 m	
3	04,25 h	6,03 m		13	00,03 h	5,13 m		23	03,13 h		0,04 m
	11,58 h		0,41 m		07,17 h		0,52 m		07,59 h	5,66 m	
	16,53 h	5,97 m			12,43 h	5,11 m			15,10 h		0,27 m
	---				19,51 h		0,67 m		20,15 h	5,59 m	
4	00,31 h		0,27 m	14	01,15 h	5,04 m		24	03,50 h		-0,04 m
	05,20 h	6,07 m			08,36 h		0,39 m		08,40 h	5,48 m	
	12,51 h		0,38 m		14,04 h	5,04 m			15,47 h		0,24 m
	17,48 h	5,95 m			21,05 h		0,55 m		20,54 h	5,50 m	
5	01,30 h		0,09 m	15	02,27 h	5,13 m		25	04,30 h		-0,04 m
	06,14 h	5,97 m			09,38 h		0,43 m		09,20 h	5,40 m	
	13,42 h		0,23 m		15,05 h	5,08 m			16,25 h		0,34 m
S	18,34 h	5,95 m			22,06 h		0,42 m		21,32 h	5,56 m	
6 S	02,21 h		0,05 m	16	03,29 h	5,49 m		26	05,06 h		0,09 m
	07,01 h	6,05 m			10,38 h		0,47 m		10,05 h	5,43 m	
	14,27 h		0,33 m		15,56 h	5,49 m			17,06 h		0,47 m
	19,23 h	5,94 m			23,12 h		0,37 m		22,22 h	5,46 m	
7	03,13 h		0,00 m	17	04,14 h	5,51 m		27	05,54 h		0,20 m
	07,44 h	5,87 m			11,21 h		0,41 m		11,04 h	5,26 m	
	15,02 h		0,36 m		16,36 h	5,52 m			18,07 h		0,44 m
	20,01 h	5,92 m			23,55 h		0,26 m		23,24 h	5,26 m	
8	03,46 h		0,15 m	18	04,53 h	5,65 m		28	06,56 h		0,26 m
	08,29 h	5,93 m			---				---		
	15,41 h		0,54 m		12,01 h		0,41 m	D	12,13 h	5,22 m	
	20,50 h	5,99 m			17,13 h	5,64 m		D	19,29 h		0,44 m
9	04,30 h		0,18 m	19	00,39 h		0,19 m	29	00,46 h	5,26 m	
	09,16 h	5,76 m			05,32 h	5,66 m			08,04 h		0,35 m
	16,26 h		0,49 m		12,38 h		0,41 m		13,39 h	5,35 m	
	21,35 h	5,72 m			17,45 h	5,90 m			21,03 h		0,39 m
10	05,14 h		0,16 m	20	01,11 h		0,32 m	30	02,08 h	5,43 m	
	09,58 h	5,45 m			06,02 h	6,00 m			09,46 h		0,19 m
	17,04 h		0,53 m		13,06 h		0,62 m		14,59 h	5,44 m	
	22,13 h	5,48 m		S	18,26 h	6,05 m			22,27 h		0,18 m
								31	03,26 h	5,65 m	
									10,56 h		0,22 m
									16,01 h	5,62 m	
									23,36 h		0,12 m

Hoogste H.W. = 6.27 op 21/7 PM Laagste H.W. = 5.04 op 14/7 AM
Hoogste L.W. = 0.92 op 21/7 PM Laagste L.W. = -0.04 op 24/7 AM

Gemiddeld HOOGWATER = 5.61 met 60 waarnemingen op 60
Gemiddeld LAAGWATER = 0.34 met 60 waarnemingen op 60

Gemiddelde duur van de Stijging = 5.05 h met 60 waarnemingen op 60
Gemiddelde duur van de Daling = 7.21 h met 60 waarnemingen op 60

S = Springtij H.W. en -L.W.
D = Doodtij H.W. en -L.W.

TIJDEN (h.min) IN M.E.T. HOOGTEN (meter) t.o.v. T.A.W.

Vlaamse Overheid

Waterbouwkundig Laboratorium

Tijregistratie van de ***SCHELDE*** ***ST AMANDS*** ***AUGUSTUS 2008***

dag	tijdstip M.E.T.	hoogte in meter H.W.	hoogte in meter L.W.	dag	tijdstip M.E.T.	hoogte in meter H.W.	hoogte in meter L.W.	dag	tijdstip M.E.T.	hoogte in meter H.W.	hoogte in meter L.W.
1	*04,20 h*	*5,87 m*		**11**	*05,46 h*		*0,91 m*	**21**	*##.##*		*0,03 m*
	11,57 h		*0,47 m*	**D**	*11,27 h*	*4,77 m*			*##.##*	*5,94 m*	
	16,47 h	*5,85 m*		**D**	*18,22 h*		*0,82 m*		*##.##*		*0,26 m*
	---				---				*##.##*	*6,03 m*	
2	*00,32 h*		*0,04 m*	**12**	*00,08 h*	*4,81 m*		**22**	*##.##*		*0,04 m*
	05,15 h	*5,90 m*			*07,16 h*		*0,68 m*		*##.##*	*5,86 m*	
	12,45 h		*0,15 m*		*13,59 h*	*5,06 m*			*##.##*		*0,33 m*
	17,43 h	*5,82 m*			*20,33 h*		*1,06 m*		*##.##*	*5,95 m*	
3	*01,10 h*		*0,06 m*	**13**	*01,38 h*	*4,96 m*		**23**	*##.##*		*0,18 m*
	06,01 h	*6,11 m*			*08,38 h*		*0,86 m*		*##.##*	*5,85 m*	
	13,28 h		*0,30 m*		*14,22 h*	*5,20 m*			*##.##*		*0,03 m*
S	*18,23 h*	*6,00 m*			*21,31 h*		*1,17 m*		*##.##*	*5,80 m*	
4 S	*02,01 h*		*0,04 m*	**14**	*02,49 h*	*5,47 m*		**24**	*##.##*		*0,15 m*
	06,45 h	*6,22 m*			*10,06 h*		*0,72 m*		*##.##*	*5,37 m*	
	14,01 h		*0,76 m*		*15,25 h*	*5,40 m*			*##.##*		*0,50 m*
	19,01 h	*6,27 m*			*22,54 h*		*0,31 m*		*##.##*	*5,43 m*	
5	*02,42 h*		*0,38 m*	**15**	*03,54 h*	*5,57 m*		**25**	*##.##*		*0,54 m*
	07,21 h	*6,17 m*			*11,01 h*		*0,43 m*		*##.##*	*5,41 m*	
	14,44 h		*0,49 m*		*16,09 h*	*5,64 m*			*##.##*		*0,50 m*
	19,42 h	*5,98 m*			*23,42 h*		*0,21 m*		*##.##*	*5,22 m*	
6	*03,25 h*		*0,01 m*	**16**	*04,31 h*	*5,66 m*		**26**	*##.##*		*0,71 m*
	08,05 h	*5,82 m*			*11,49 h*		*0,27 m*	**D**	*11,49 h*	*5,29 m*	
	15,17 h		*0,32 m*		*16,50 h*	*5,68 m*		**D**	*19,17 h*		*0,51 m*
	20,19 h	*5,84 m*			---				---		
7	*03,56 h*		*0,03 m*	**17**	*00,22 h*		*0,05 m*	**27**	*00,37 h*	*5,10 m*	
	08,50 h	*5,75 m*			*05,10 h*	*5,70 m*			*08,03 h*		*0,34 m*
	15,42 h		*0,56 m*		*12,27 h*		*0,26 m*		*13,39 h*	*5,03 m*	
	20,51 h	*5,86 m*			*17,21 h*	*5,79 m*			*20,54 h*		*0,34 m*
8	*04,17 h*		*0,41 m*	**18**	*00,58 h*		*0,06 m*	**28**	*02,15 h*	*5,55 m*	
	09,11 h	*5,74 m*			*05,43 h*	*5,90 m*			*09,31 h*		*0,44 m*
	16,01 h		*0,91 m*		*13,02 h*		*0,31 m*		*14,54 h*	*5,36 m*	
	21,25 h	*5,76 m*			*17,54 h*	*5,84 m*			*22,26 h*		*0,13 m*
9	*04,49 h*		*0,48 m*	**19**	*01,35 h*		*0,03 m*	**29**	*03,27 h*	*5,67 m*	
	09,50 h	*5,29 m*		**S**	*06,08 h*	*5,97 m*			*10,40 h*		*0,35 m*
	16,54 h		*0,49 m*	**S**	*##.##*		*0,25 m*		*15,54 h*	*5,62 m*	
	21,55 h	*5,06 m*			*##.##*	*6,02 m*			*23,30 h*		*0,06 m*
10	*05,08 h*		*0,40 m*	**20**	*##.##*		*0,05 m*	**30**	*04,20 h*	*5,79 m*	
	10,24 h	*5,02 m*			*##.##*	*6,20 m*			*11,42 h*		*0,24 m*
	16,50 h		*1,09 m*		*##.##*		*0,35 m*		*16,41 h*	*5,66 m*	
	22,40 h	*5,16 m*			*##.##*	*6,16 m*			---		
								31	*00,24 h*		*-0,08 m*
									05,05 h	*5,87 m*	
									12,25 h		*0,19 m*
									17,21 h	*5,89 m*	

Hoogste H.W. = 6.27 op 4/8 PM Laagste H.W. = 4.77 op 11/8 AM

Hoogste L.W. = 1.17 op 13/8 PM Laagste L.W. = -0.08 op 31/8 AM

Gemiddeld HOOGWATER = 5.65 met 60 waarnemingen op 60

Gemiddeld LAAGWATER = 0.37 met 59 waarnemingen op 59

Gemiddelde duur van de Stijging = 5.06 h met 46 waarnemingen op 60 **S** = Springtij H.W. en -L.W.

Gemiddelde duur van de Daling = 7.20 h met 45 waarnemingen op 59 **D** = Doodtij H.W. en -L.W.

TIJDEN (h.min) IN M.E.T. HOOGTEN (meter) t.o.v. T.A.W.

Vlaamse Overheid

Waterbouwkundig Laboratorium

Tijregistratie van de ***SCHELDE*** ***ST AMANDS*** ***SEPTEMBER 2008***

dag	tijdstip M.E.T.	hoogte in meter H.W.	hoogte in meter L.W.	dag	tijdstip M.E.T.	hoogte in meter H.W.	hoogte in meter L.W.	dag	tijdstip M.E.T.	hoogte in meter H.W.	hoogte in meter L.W.
1	00,56 h		0,06 m	**11**	01,15 h	4,73 m		**21**	03,32 h		0,03 m
	05,34 h	6,05 m			08,14 h		0,72 m		08,33 h	5,44 m	
	12,55 h		0,45 m		13,53 h	4,71 m			15,41 h		0,29 m
	17,52 h	6,00 m			21,24 h		0,39 m		20,47 h	5,62 m	
2	01,46 h		-0,03 m	**12**	02,36 h	5,27 m		**22**	04,03 h		0,31 m
S	06,19 h	5,89 m			09,22 h		0,89 m		09,23 h	5,31 m	
S	13,35 h		0,19 m		14,54 h	5,38 m			16,31 h		0,36 m
	18,27 h	5,99 m			22,21 h		0,49 m		21,47 h	5,33 m	
3	02,08 h		0,16 m	**13**	03,23 h	5,50 m		**23**	04,50 h		0,47 m
	06,41 h	5,96 m			10,36 h		0,45 m		10,30 h	4,98 m	
	14,04 h		0,38 m		15,43 h	5,37 m			17,32 h		0,45 m
	19,00 h	6,07 m			23,12 h		0,13 m		23,03 h	5,06 m	
4	02,47 h		0,16 m	**14**	04,04 h	5,54 m		**24**	06,09 h		0,52 m
	07,18 h	5,70 m			11,19 h		0,33 m		---		
	14,27 h		0,35 m		16,22 h	5,50 m		**D**	12,01 h	4,58 m	
	19,28 h	5,96 m			23,56 h		0,06 m	**D**	19,12 h		0,28 m
5	03,05 h		0,22 m	**15**	04,43 h	5,73 m		**25**	00,44 h	5,00 m	
	07,54 h	5,73 m			---				07,59 h		0,41 m
	15,08 h		0,31 m		12,02 h		0,24 m		13,38 h	4,83 m	
	20,09 h	5,66 m			16,58 h	5,68 m			21,05 h		0,13 m
6	03,37 h		0,17 m	**16**	00,36 h		-0,07 m	**26**	02,17 h	5,21 m	
	08,16 h	5,51 m			05,16 h	5,77 m			09,32 h		0,32 m
	15,14 h		0,58 m		12,34 h		0,20 m		14,52 h	5,10 m	
	20,21 h	5,58 m			17,31 h	5,79 m			22,22 h		-0,02 m
7	03,49 h		0,38 m	**17**	01,13 h		-0,06 m	**27**	03,21 h	5,36 m	
	08,50 h	5,19 m			05,52 h	5,82 m			10,30 h		0,25 m
	15,53 h		0,55 m		13,13 h		0,17 m		15,42 h	5,45 m	
	21,02 h	5,32 m		**S**	18,06 h	5,86 m			23,17 h		0,04 m
8	04,15 h		0,68 m	**18 S**	01,51 h		-0,10 m	**28**	04,01 h	5,79 m	
	09,27 h	5,03 m			06,30 h	5,82 m			11,09 h		0,47 m
	16,31 h		0,70 m		13,52 h		0,18 m		16,19 h	5,77 m	
	21,52 h	4,91 m			18,43 h	5,82 m			23,58 h		0,08 m
9	04,57 h		0,64 m	**19**	02,18 h		-0,01 m	**29**	04,42 h	5,87 m	
	10,27 h	4,49 m			07,06 h	5,84 m			11,52 h		0,42 m
	17,20 h		0,69 m		14,22 h		0,29 m		16,55 h	5,95 m	
D	23,09 h	4,57 m			19,19 h	5,92 m			---		
10 D	06,12 h		0,84 m	**20**	02,55 h		0,12 m	**30**	00,27 h		0,18 m
	---				07,48 h	5,68 m			05,10 h	5,97 m	
	12,07 h	4,43 m			15,07 h		0,16 m		12,17 h		0,62 m
	19,28 h		0,67 m		20,04 h	5,60 m			17,30 h	6,25 m	
								31			

Hoogste H.W. = 6.25 op 30/9 PM Laagste H.W. = 4.43 op 10/9 PM
Hoogste L.W. = 0.89 op 12/9 AM Laagste L.W. = -0.10 op 18/9 AM

Gemiddeld HOOGWATER = 5.49 met 58 waarnemingen op 58
Gemiddeld LAAGWATER = 0.32 met 58 waarnemingen op 58

Gemiddelde duur van de Stijging = 5.05 h met 58 waarnemingen op 58 **S** = Springtij H.W. en -L.W.
Gemiddelde duur van de Daling = 7.20 h met 58 waarnemingen op 58 **D** = Doodtij H.W. en -L.W.

TIJDEN (h.min) IN M.E.T. HOOGTEN (meter) t.o.v. T.A.W.

Vlaamse Overheid

Waterbouwkundig Laboratorium

Tijregistratie van de ***SCHELDE*** ***ST AMANDS*** ***OKTOBER 2008***

dag	tijdstip M.E.T.	hoogte in meter H.W.	hoogte in meter L.W.	dag	tijdstip M.E.T.	hoogte in meter H.W.	hoogte in meter L.W.	dag	tijdstip M.E.T.	hoogte in meter H.W.	hoogte in meter L.W.
1	*00,57 h*		*0,57 m*	**11**	*01,57 h*	*5,03 m*		**21**	*03,35 h*		*0,75 m*
	05,44 h	*6,29 m*			*08,38 h*		*0,62 m*		*09,06 h*	*5,77 m*	
	12,48 h		*1,01 m*		*14,21 h*	*5,16 m*			*16,21 h*		*0,76 m*
S	*17,51 h*	*6,58 m*			*21,37 h*		*0,30 m*		*21,37 h*	*5,66 m*	
2 S	*01,14 h*		*0,85 m*	**12**	*02,53 h*	*5,55 m*		**22**	*04,39 h*		*0,77 m*
	06,15 h	*6,37 m*			*09,43 h*		*0,57 m*		*10,20 h*	*5,12 m*	
	13,26 h		*0,75 m*		*15,06 h*	*5,45 m*			*17,41 h*		*0,39 m*
	18,28 h	*6,25 m*			*22,34 h*		*0,13 m*		*23,04 h*	*5,24 m*	
3	*01,59 h*		*0,44 m*	**13**	*03,32 h*	*5,64 m*		**23**	*06,11 h*		*0,58 m*
	06,48 h	*5,88 m*			*10,39 h*		*0,30 m*		*11,43 h*	*4,62 m*	
	14,01 h		*0,55 m*		*15,48 h*	*5,73 m*			*19,25 h*		*0,10 m*
	19,21 h	*6,36 m*			*23,04 h*		*0,38 m*		---		
4	*02,08 h*		*1,17 m*	**14**	*04,02 h*	*6,06 m*		**24 D**	*00,32 h*	*4,66 m*	
	07,16 h	*6,07 m*			*11,21 h*		*0,49 m*	**D**	*07,27 h*		*0,45 m*
	14,49 h		*0,61 m*		*16,24 h*	*5,93 m*			*13,12 h*	*5,38 m*	
	19,32 h	*5,44 m*			---				*20,17 h*		*0,75 m*
5	*03,03 h*		*0,13 m*	**15**	*00,03 h*		*0,11 m*	**25**	*01,48 h*	*5,63 m*	
	07,54 h	*5,49 m*			*04,41 h*	*5,89 m*			*09,01 h*		*0,49 m*
	14,38 h		*0,84 m*		*12,02 h*		*0,29 m*		*14,33 h*	*5,09 m*	
	19,49 h	*5,91 m*			*16,54 h*	*6,00 m*			*22,05 h*		*0,02 m*
6	*03,12 h*		*1,02 m*	**16**	*00,27 h*		*0,30 m*	**26**	*02,50 h*	*4,81 m*	
	08,14 h	*5,46 m*			*05,18 h*	*6,22 m*			*09,00 h*		*0,56 m*
	15,42 h		*0,57 m*		*12,29 h*		*0,60 m*		*15,06 h*	*6,05 m*	
	20,42 h	*5,23 m*			*17,39 h*	*6,47 m*			*22,51 h*		*0,45 m*
7	*03,39 h*		*0,62 m*	**17**	*01,03 h*		*0,52 m*	**27**	*03,34 h*	*5,91 m*	
	08,51 h	*4,91 m*		**S**	*06,04 h*	*6,33 m*			*10,32 h*		*0,79 m*
	15,56 h		*0,55 m*	**S**	*13,21 h*		*0,57 m*		*15,48 h*	*5,96 m*	
	21,06 h	*4,92 m*			*18,14 h*	*6,17 m*			*23,14 h*		*0,54 m*
8	*04,03 h*		*0,85 m*	**18**	*02,00 h*		*0,18 m*	**28**	*04,15 h*	*6,04 m*	
	09,36 h	*4,80 m*			*06,45 h*	*5,90 m*			*11,19 h*		*0,71 m*
	16,39 h		*0,96 m*		*14,11 h*		*0,26 m*		*16,32 h*	*5,90 m*	
	22,32 h	*4,83 m*			*18,58 h*	*5,98 m*			*23,55 h*		*0,41 m*
9	*05,34 h*		*0,93 m*	**19**	*02,28 h*		*0,31 m*	**29**	*04,49 h*	*5,93 m*	
	11,33 h	*4,05 m*			*07,27 h*	*5,95 m*			---		
	18,27 h		*0,56 m*		*14,52 h*		*0,36 m*		*12,06 h*		*0,43 m*
	---				*19,43 h*	*5,85 m*			*17,08 h*	*5,72 m*	
10 D	*00,31 h*	*4,62 m*		**20**	*03,31 h*		*0,08 m*	**30**	*00,31 h*		*0,24 m*
D	*07,42 h*		*0,49 m*		*08,16 h*	*5,14 m*			*05,23 h*	*5,79 m*	
	13,16 h	*4,52 m*			*15,21 h*		*0,29 m*		*12,37 h*		*0,42 m*
	20,28 h		*0,33 m*		*20,26 h*	*5,69 m*			*17,37 h*	*5,85 m*	
								31	*00,58 h*		*0,34 m*
								S	*06,03 h*	*5,65 m*	
								S	*13,10 h*		*0,34 m*
									18,12 h	*5,71 m*	

Hoogste H.W. = 6.58 op 1/10 PM Laagste H.W. = 4.05 op 9/10 AM

Hoogste L.W. = 1.17 op 4/10 AM Laagste L.W. = 0.02 op 25/10 PM

Gemiddeld HOOGWATER = 5.61 met 60 waarnemingen op 60

Gemiddeld LAAGWATER = 0.51 met 60 waarnemingen op 60

Gemiddelde duur van de Stijging = 5.10 h met 60 waarnemingen op 60

Gemiddelde duur van de Daling = 7.14 h met 60 waarnemingen op 60

S = Springtij H.W. en -L.W.

D = Doodtij H.W. en -L.W.

TIJDEN (h.min) IN M.E.T. HOOGTEN (meter) t.o.v. T.A.W.

Vlaamse Overheid

Waterbouwkundig Laboratorium

Tijregistratie van de ***SCHELDE*** ***ST AMANDS*** ***NOVEMBER 2008***

dag	tijdstip M.E.T.	hoogte in meter H.W.	hoogte in meter L.W.	dag	tijdstip M.E.T.	hoogte in meter H.W.	hoogte in meter L.W.	dag	tijdstip M.E.T.	hoogte in meter H.W.	hoogte in meter L.W.
1	*01,29 h*		*0,32 m*	**11**	*02,31 h*	*5,69 m*		**21**	*05,45 h*		*1,17 m*
	06,32 h	*5,49 m*			*09,45 h*		*0,70 m*		*11,45 h*	*5,91 m*	
	13,47 h		*0,23 m*		*14,47 h*	*5,88 m*			*18,23 h*		*1,37 m*
	18,47 h	*5,39 m*			*22,39 h*		*0,71 m*		*23,58 h*	*6,05 m*	
2	*01,54 h*		*0,39 m*	**12**	*03,19 h*	*5,94 m*		**22**	*06,11 h*		*1,84 m*
	07,00 h	*5,52 m*			*10,41 h*		*0,73 m*		---		
	14,18 h		*0,37 m*		*15,45 h*	*5,99 m*		**D**	*12,44 h*	*5,64 m*	
	19,11 h	*5,53 m*			*23,24 h*		*0,49 m*	**D**	*19,34 h*		*1,11 m*
3	*02,23 h*		*0,42 m*	**13**	*04,12 h*	*6,01 m*		**23**	*01,04 h*	*5,67 m*	
	07,34 h	*5,24 m*			*11,38 h*		*0,51 m*		*08,14 h*		*0,84 m*
	14,46 h		*0,26 m*		*16,31 h*	*5,91 m*			*13,34 h*	*5,13 m*	
	19,58 h	*5,23 m*			---				*21,06 h*		*0,25 m*
4	*02,42 h*		*0,49 m*	**14**	*00,17 h*		*0,16 m*	**24**	*01,57 h*	*5,86 m*	
	08,07 h	*5,18 m*			*04,55 h*	*5,82 m*			*09,04 h*		*1,08 m*
	15,21 h		*0,38 m*		*12,22 h*		*0,32 m*		*14,17 h*	*5,58 m*	
	20,24 h	*5,09 m*			*17,14 h*	*6,02 m*			*22,03 h*		*0,58 m*
5	*03,10 h*		*0,61 m*	**15**	*00,49 h*		*0,33 m*	**25**	*03,16 h*	*5,65 m*	
	08,39 h	*4,92 m*			*05,40 h*	*5,96 m*			*09,51 h*		*1,01 m*
	15,52 h		*0,39 m*		*13,07 h*		*0,34 m*		*15,23 h*	*5,90 m*	
	21,10 h	*4,95 m*		**S**	*18,03 h*	*6,16 m*			*22,42 h*		*0,71 m*
6	*03,54 h*		*0,70 m*	**16 S**	*01,23 h*		*0,50 m*	**26**	*03,47 h*	*5,59 m*	
	09,27 h	*4,67 m*			*06,32 h*	*6,10 m*			*11,06 h*		*0,45 m*
	16,38 h		*0,45 m*		*13,59 h*		*0,44 m*		*16,07 h*	*5,68 m*	
	22,13 h	*4,75 m*			*19,02 h*	*6,24 m*			*23,24 h*		*0,51 m*
7	*05,04 h*		*0,65 m*	**17**	*02,14 h*		*0,69 m*	**27**	*04,21 h*	*5,65 m*	
	10,35 h	*4,52 m*			*07,22 h*	*5,75 m*			*11,39 h*		*0,48 m*
	17,48 h		*0,53 m*		*15,08 h*		*0,10 m*		*16,38 h*	*5,55 m*	
	23,26 h	*4,66 m*			*19,50 h*	*5,61 m*			*23,57 h*		*0,41 m*
8	*06,36 h*		*0,70 m*	**18**	*03,23 h*		*0,10 m*	**28**	*04,54 h*	*5,74 m*	
D	*11,56 h*	*4,53 m*			*08,14 h*	*5,29 m*			---		
D	*19,40 h*		*0,28 m*		*15,16 h*		*0,40 m*		*12,23 h*		*0,47 m*
	---				*20,39 h*	*6,08 m*			*17,12 h*	*5,69 m*	
9	*00,51 h*	*4,40 m*		**19**	*03,45 h*		*0,85 m*	**29**	*00,26 h*		*0,48 m*
	07,48 h		*0,47 m*		*09,11 h*	*5,33 m*			*05,30 h*	*5,73 m*	
	12,50 h	*4,96 m*			*16,33 h*		*0,29 m*		*13,00 h*		*0,37 m*
	20,36 h		*0,46 m*		*21,40 h*	*5,64 m*			*17,50 h*	*5,74 m*	
10	*01,43 h*	*5,08 m*		**20**	*04,26 h*		*0,83 m*	**30**	*00,58 h*		*0,52 m*
	08,25 h		*0,91 m*		*10,14 h*	*5,53 m*		**S**	*06,07 h*	*5,63 m*	
	14,00 h	*5,53 m*			*17,12 h*		*0,85 m*	**S**	*13,30 h*		*0,33 m*
	21,49 h		*0,39 m*		*22,48 h*	*5,96 m*			*18,25 h*	*5,65 m*	
								31			

Hoogste H.W. = 6.24 op 16/11 PM Laagste H.W. = 4.40 op 9/11 AM
Hoogste L.W. = 1.84 op 22/11 AM Laagste L.W. = 0.10 op 17/11 PM

Gemiddeld HOOGWATER = 5.53 met 58 waarnemingen op 58
Gemiddeld LAAGWATER = 0.56 met 58 waarnemingen op 58

Gemiddelde duur van de Stijging = 5.11 h met 58 waarnemingen op 58
Gemiddelde duur van de Daling = 7.14 h met 58 waarnemingen op 58

S = Springtij H.W. en -L.W.
D = Doodtij H.W. en -L.W.

TIJDEN (h.min) IN M.E.T. HOOGTEN (meter) t.o.v. T.A.W.

Vlaamse Overheid

Waterbouwkundig Laboratorium

Tijregistratie van de ***SCHELDE*** ***ST AMANDS*** ***DECEMBER 2008***

dag	tijdstip M.E.T.	hoogte in meter H.W.	hoogte in meter L.W.	dag	tijdstip M.E.T.	hoogte in meter H.W.	hoogte in meter L.W.	dag	tijdstip M.E.T.	hoogte in meter H.W.	hoogte in meter L.W.
1	*01,27 h*		*0,56 m*	**11**	*02,51 h*	*5,89 m*		**21**	*06,28 h*		*0,78 m*
	06,39 h	*5,66 m*			*10,15 h*		*0,63 m*		*11,46 h*	*4,79 m*	
	14,01 h		*0,45 m*		*15,16 h*	*5,81 m*			*19,08 h*		*0,21 m*
	18,59 h	*5,65 m*			*22,55 h*		*0,42 m*		---		
2	*01,55 h*		*0,68 m*	**12**	*03,47 h*	*5,83 m*		**22 D**	*00,28 h*	*5,17 m*	
	07,13 h	*5,65 m*			*11,17 h*		*0,41 m*	**D**	*06,30 h*		*1,25 m*
	14,33 h		*0,56 m*		*16,07 h*	*5,81 m*			*12,34 h*	*5,45 m*	
	19,23 h	*5,56 m*			---				*19,56 h*		*0,73 m*
3	*02,31 h*		*0,77 m*	**13**	*00,04 h*		*0,08 m*	**23**	*01,19 h*	*4,82 m*	
	07,40 h	*5,58 m*			*04,33 h*	*5,09 m*			*08,24 h*		*0,32 m*
	15,05 h		*0,62 m*		*12,59 h*		*-0,45 m*		*13,57 h*	*4,96 m*	
	20,08 h	*5,71 m*			*17,06 h*	*4,63 m*			*21,02 h*		*0,31 m*
4	*03,07 h*		*0,86 m*	**14**	*00,47 h*		*-0,36 m*	**24**	*02,20 h*	*5,14 m*	
	08,19 h	*5,33 m*			*05,27 h*	*5,35 m*			*09,18 h*		*0,55 m*
	16,25 h		*0,13 m*		*13,11 h*		*-0,03 m*		*14,52 h*	*5,21 m*	
	20,46 h	*4,74 m*			*17,45 h*	*5,94 m*			*22,06 h*		*0,40 m*
5	*03,22 h*		*0,83 m*	**15**	*01,18 h*		*0,26 m*	**25**	*03,25 h*	*5,13 m*	
	08,43 h	*5,62 m*		**S**	*06,23 h*	*5,79 m*			*10,38 h*		*0,33 m*
	16,28 h		*0,88 m*	**S**	*14,06 h*		*0,07 m*		*15,47 h*	*5,11 m*	
	21,29 h	*5,64 m*			*18,45 h*	*5,98 m*			*22,57 h*		*0,27 m*
6	*04,29 h*		*1,10 m*	**16**	*02,10 h*		*0,26 m*	**26**	*04,13 h*	*4,91 m*	
	09,47 h	*5,45 m*			*07,11 h*	*5,74 m*			*11,27 h*		*0,04 m*
	17,23 h		*0,84 m*		*14,57 h*		*0,05 m*		*16,36 h*	*4,96 m*	
	22,38 h	*5,41 m*			*19,35 h*	*5,94 m*			*23,42 h*		*0,09 m*
7	*05,39 h*		*0,90 m*	**17**	*03,00 h*		*0,35 m*	**27**	*04,59 h*	*4,92 m*	
	11,02 h	*5,12 m*			*08,03 h*	*5,77 m*			---		
	18,29 h		*0,53 m*		*15,31 h*		*0,36 m*		*12,06 h*		*0,05 m*
	23,47 h	*5,22 m*			*20,25 h*	*6,10 m*			*17,12 h*	*5,14 m*	
8	*06,49 h*		*0,71 m*	**18**	*03,47 h*		*0,62 m*	**28**	*00,22 h*		*0,05 m*
	---				*08,55 h*	*5,43 m*			*05,34 h*	*5,03 m*	
D	*12,11 h*	*5,06 m*			*16,33 h*		*0,18 m*		*12,49 h*		*0,02 m*
D	*19,25 h*		*0,52 m*		*21,23 h*	*5,78 m*			*17,46 h*	*5,25 m*	
9	*00,54 h*	*5,52 m*		**19**	*04,06 h*		*0,80 m*	**29**	*00,51 h*		*0,14 m*
	08,00 h		*0,74 m*		*09,40 h*	*5,88 m*			*06,02 h*	*5,19 m*	
	13,25 h	*5,46 m*			*17,16 h*		*0,49 m*		*13,29 h*		*0,00 m*
	20,37 h		*0,58 m*		*22,14 h*	*5,54 m*			*18,16 h*	*5,27 m*	
10	*01,59 h*	*5,76 m*		**20**	*05,34 h*		*0,37 m*	**30**	*01,25 h*		*0,20 m*
	08,57 h		*0,84 m*		*10,46 h*	*5,24 m*		**S**	*06,31 h*	*5,31 m*	
	14,28 h	*5,73 m*			*17,17 h*		*0,97 m*	**S**	*14,01 h*		*0,11 m*
	21,45 h		*0,67 m*		*22,57 h*	*5,94 m*			*18,47 h*	*5,44 m*	
								31	*01,53 h*		*0,30 m*
									07,06 h	*5,38 m*	
									14,34 h		*0,12 m*
									19,23 h	*5,51 m*	

Hoogste H.W. = 6.10 op 17/12 PM Laagste H.W. = 4.63 op 13/12 PM
Hoogste L.W. = 1.25 op 22/12 AM Laagste L.W. = -0.45 op 13/12 PM

Gemiddeld HOOGWATER = 5.42 met 60 waarnemingen op 60
Gemiddeld LAAGWATER = 0.43 met 60 waarnemingen op 60

Gemiddelde duur van de Stijging = 5.07 h met 60 waarnemingen op 60
Gemiddelde duur van de Daling = 7.18 h met 60 waarnemingen op 60

S = Springtij H.W. en -L.W.
D = Doodtij H.W. en -L.W.

TIJDEN (h.min) IN M.E.T. HOOGTEN (meter) t.o.v. T.A.W.

Vlaamse Overheid

Waterbouwkundig Laboratorium

Tijregistratie van de ***SCHELDE*** ***DENDERMONDE*** ***JANUARI 2008***

dag	tijdstip M.E.T.	hoogte in meter H.W.	hoogte in meter L.W.	dag	tijdstip M.E.T.	hoogte in meter H.W.	hoogte in meter L.W.	dag	tijdstip M.E.T.	hoogte in meter H.W.	hoogte in meter L.W.
1	##.##		1,14 m	**11 S**	02,24 h		1,01 m	**21**	04,11 h	5,52 m	
	##.##	4,93 m			07,10 h	5,40 m			11,32 h		1,31 m
	##.##		0,79 m		14,52 h		1,18 m		16,33 h	5,77 m	
					19,35 h	5,71 m			23,56 h		1,49 m
2	##.##	4,48 m		**12**	02,54 h		1,49 m	**22**	05,08 h	5,96 m	
	##.##		0,89 m		##.##	5,82 m			---		
	##.##	4,31 m			##.##		1,52 m		12,40 h		1,53 m
	##.##		0,64 m		##.##	5,76 m			17,29 h	5,88 m	
3 D	##.##	4,19 m		**13**	##.##		1,43 m	**23**	01,09 h		1,31 m
D	##.##		0,83 m		##.##	5,44 m			05,56 h	5,29 m	
	13,09 h	4,07 m			##.##		0,96 m		13,45 h		0,85 m
	20,44 h		0,70 m		##.##	5,05 m			18,16 h	5,60 m	
4	01,55 h	4,33 m		**14**	##.##		0,80 m	**24**	01,44 h		1,20 m
	09,13 h		0,87 m		##.##	4,96 m			06,35 h	5,49 m	
	##.##	4,49 m			##.##		0,80 m		14,15 h		0,98 m
	##.##		0,76 m		##.##	5,18 m			19,05 h	5,94 m	
5	##.##	4,19 m		**15**	##.##		1,13 m	**25**	02,06 h		1,64 m
	##.##		0,91 m		##.##	5,26 m		**S**	07,22 h	5,80 m	
	##.##	4,87 m			17,41 h		0,81 m	**S**	15,28 h		1,03 m
	##.##		1,51 m		21,55 h	4,89 m			19,48 h	5,67 m	
6	##.##	5,32 m		**16**	04,50 h		1,42 m	**26**	02,31 h		1,56 m
	##.##		1,76 m		10,10 h	5,61 m			07,54 h	5,75 m	
	##.##	5,57 m			18,06 h		1,47 m		15,32 h		1,23 m
	##.##		1,50 m		22,58 h	5,62 m			20,24 h	5,77 m	
7	##.##	5,17 m		**17**	06,19 h		1,59 m	**27**	03,08 h		1,57 m
	12,19 h		1,25 m		11,20 h	5,16 m			08,35 h	5,79 m	
	16,51 h	5,61 m			19,24 h		0,86 m		16,13 h		1,18 m
	23,46 h		1,80 m		---				20,59 h	5,55 m	
8	05,04 h	5,59 m		**18**	00,28 h	4,89 m		**28**	04,02 h		1,36 m
	---				06,57 h		1,58 m		09,10 h	5,41 m	
	12,58 h		1,28 m	**D**	12,23 h	5,39 m			16,54 h		1,00 m
	17,36 h	5,39 m		**D**	20,19 h		1,28 m		21,30 h	5,19 m	
9	01,06 h		1,17 m	**19**	01,20 h	5,30 m		**29**	04,32 h		1,18 m
	05,54 h	5,02 m			08,52 h		1,45 m		09,43 h	5,27 m	
	13,56 h		0,80 m		14,08 h	5,62 m			17,10 h		1,11 m
	18,16 h	5,02 m			21,47 h		1,62 m		22,01 h	5,28 m	
10	01,41 h		1,01 m	**20**	02,45 h	5,48 m		**30**	05,18 h		1,19 m
	06,30 h	5,33 m			10,23 h		1,34 m		10,21 h	5,25 m	
	14,04 h		1,08 m		15,26 h	5,37 m			17,23 h		1,37 m
S	18,45 h	5,36 m			23,02 h		1,28 m		22,33 h	5,17 m	
								31	05,51 h		1,29 m
									10,49 h	4,50 m	
									18,30 h		0,81 m
									23,41 h	4,74 m	

Hoogste H.W. = 5.96 op 22/1 AM Laagste H.W. = 4.07 op 3/1 PM
Hoogste L.W. = 1.80 op 7/1 PM Laagste L.W. = 0.64 op 2/1 PM

Gemiddeld HOOGWATER = 5.26 met 60 waarnemingen op 60
Gemiddeld LAAGWATER = 1.20 met 60 waarnemingen op 60

Gemiddelde duur van de Stijging = 4.56 h met 42 waarnemingen op 60
Gemiddelde duur van de Daling = 7.28 h met 42 waarnemingen op 60

S = Springtij H.W. en -L.W.
D = Doodtij H.W. en -L.W.

TIJDEN (h.min) IN M.E.T. HOOGTEN (meter) t.o.v. T.A.W.

Vlaamse Overheid

Waterbouwkundig Laboratorium

Tijregistratie van de ***SCHELDE*** ***DENDERMONDE*** ***FEBRUARI 2008***

dag	tijdstip M.E.T.	hoogte in meter H.W.	hoogte in meter L.W.	dag	tijdstip M.E.T.	hoogte in meter H.W.	hoogte in meter L.W.	dag	tijdstip M.E.T.	hoogte in meter H.W.	hoogte in meter L.W.
1	*06,38 h*		*1,86 m*	**11**	*03,15 h*		*1,20 m*	**21**	*00,47 h*		*1,02 m*
D	*11,26 h*	*5,24 m*			*08,07 h*	*5,49 m*			*05,45 h*	*5,40 m*	
D	*18,35 h*		*2,04 m*		*15,59 h*		*0,92 m*		*13,22 h*		*0,94 m*
	---				*20,31 h*	*5,46 m*			*18,04 h*	*5,53 m*	
2	*00,56 h*	*5,37 m*		**12**	*03,53 h*		*1,02 m*	**22**	*01,17 h*		*1,14 m*
	08,11 h		*2,38 m*		*08,48 h*	*5,41 m*			*06,16 h*	*5,57 m*	
	13,03 h	*4,18 m*			*16,37 h*		*0,80 m*		*13,37 h*		*1,16 m*
	20,20 h		*1,15 m*		*21,11 h*	*5,29 m*			*18,39 h*	*5,88 m*	
3	*02,08 h*	*4,37 m*		**13**	*04,23 h*		*1,02 m*	**23**	*01,55 h*		*1,32 m*
	09,24 h		*1,02 m*		*09,27 h*	*5,39 m*			*07,01 h*	*5,93 m*	
	14,30 h	*4,36 m*			*17,17 h*		*0,83 m*		*14,31 h*		*1,25 m*
	22,07 h		*0,85 m*		*21,55 h*	*5,10 m*		**S**	*19,17 h*	*5,59 m*	
4	*03,04 h*	*4,50 m*		**14**	*05,10 h*		*0,94 m*	**24 S**	*02,52 h*		*1,01 m*
	10,32 h		*0,91 m*		*10,13 h*	*5,06 m*			*07,35 h*	*5,38 m*	
	15,37 h	*5,11 m*			*17,53 h*		*0,77 m*		*15,02 h*		*1,00 m*
	23,04 h		*1,31 m*		*22,52 h*	*4,79 m*			*19,51 h*	*5,59 m*	
5	*04,06 h*	*5,03 m*		**15**	*06,01 h*		*0,87 m*	**25**	*03,00 h*		*1,17 m*
	11,58 h		*0,93 m*		*11,10 h*	*4,76 m*			*08,04 h*	*5,68 m*	
	16,33 h	*5,03 m*			*18,48 h*		*0,79 m*		*15,42 h*		*1,14 m*
	23,40 h		*1,33 m*		*23,50 h*	*4,42 m*			*20,21 h*	*5,34 m*	
6	*04,47 h*	*5,67 m*		**16**	*07,09 h*		*0,75 m*	**26**	*03,46 h*		*0,96 m*
	---				---				*08,30 h*	*4,97 m*	
	12,01 h		*1,79 m*	**D**	*12,25 h*	*4,50 m*			*15,37 h*		*0,95 m*
	17,20 h	*6,17 m*		**D**	*20,01 h*		*0,68 m*		*20,47 h*	*5,69 m*	
7	*00,38 h*		*1,89 m*	**17**	*01,28 h*	*4,30 m*		**27**	*03,52 h*		*1,49 m*
	05,39 h	*5,72 m*			*08,43 h*		*0,74 m*		*09,04 h*	*5,74 m*	
	13,39 h		*1,12 m*		*14,07 h*	*4,77 m*			*16,09 h*		*1,55 m*
	17,58 h	*5,34 m*			*21,35 h*		*0,99 m*		*21,13 h*	*5,51 m*	
8	*01,41 h*		*1,01 m*	**18**	*02,55 h*	*4,72 m*		**28**	*04,35 h*		*1,17 m*
	06,23 h	*5,52 m*			*10,19 h*		*0,88 m*		*09,33 h*	*5,06 m*	
	13,56 h		*1,08 m*		*15,32 h*	*5,10 m*			*16,55 h*		*0,96 m*
	18,31 h	*5,44 m*			*23,09 h*		*0,95 m*		*21,51 h*	*4,94 m*	
9	*02,08 h*		*1,02 m*	**19**	*04,09 h*	*4,91 m*		**29**	*04,49 h*		*1,12 m*
	06,55 h	*5,48 m*			*11,44 h*		*0,75 m*		*09,59 h*	*5,11 m*	
	14,25 h		*1,09 m*		*16,38 h*	*5,21 m*			*17,31 h*		*1,28 m*
S	*19,15 h*	*5,70 m*			---				*22,14 h*	*4,62 m*	
10 S	*02,44 h*		*1,16 m*	**20**	*00,03 h*		*0,93 m*	**30**			
	07,32 h	*5,58 m*			*04,58 h*	*5,16 m*					
	15,13 h		*1,04 m*		*12,39 h*		*0,81 m*				
	19,54 h	*5,63 m*			*17,23 h*	*5,45 m*					
								31			

Hoogste H.W. = 6.17 op 6/2 PM Laagste H.W. = 4.18 op 2/2 PM
Hoogste L.W. = 2.38 op 2/2 AM Laagste L.W. = 0.68 op 16/2 PM

Gemiddeld HOOGWATER = 5.22 met 56 waarnemingen op 56
Gemiddeld LAAGWATER = 1.11 met 56 waarnemingen op 56

Gemiddelde duur van de Stijging = 4.58 h met 56 waarnemingen op 56
Gemiddelde duur van de Daling = 7.26 h met 56 waarnemingen op 56

S = Springtij H.W. en -L.W.
D = Doodtij H.W. en -L.W.

TIJDEN (h.min) IN M.E.T. HOOGTEN (meter) t.o.v. T.A.W.

Vlaamse Overheid

Waterbouwkundig Laboratorium

Tijregistratie van de ***SCHELDE*** ***DENDERMONDE*** ***MAART 2008***

dag	tijdstip M.E.T.	hoogte in meter H.W.	hoogte in meter L.W.	dag	tijdstip M.E.T.	hoogte in meter H.W.	hoogte in meter L.W.	dag	tijdstip M.E.T.	hoogte in meter H.W.	hoogte in meter L.W.
1	*04,58 h*		*1,57 m*	**11**	*02,30 h*		*1,11 m*	**21**	*00,06 h*		*1,59 m*
	11,10 h	*6,11 m*			*07,32 h*	*6,22 m*			*05,11 h*	*6,31 m*	
	17,21 h		*2,95 m*		*15,20 h*		*1,98 m*		*12,26 h*		*2,46 m*
	20,58 h	*5,01 m*			*20,04 h*	*6,11 m*			*17,21 h*	*6,88 m*	
2	*05,31 h*		*1,87 m*	**12**	*03,23 h*		*2,11 m*	**22**	*00,59 h*		*2,86 m*
	---				*08,11 h*	*6,62 m*			*05,52 h*	*6,60 m*	
D	*12,33 h*	*4,74 m*			*15,49 h*		*2,36 m*		*13,26 h*		*2,60 m*
D	*19,45 h*		*1,58 m*		*20,28 h*	*6,62 m*			*18,12 h*	*6,39 m*	
3	*01,02 h*	*4,68 m*		**13**	*03,56 h*		*2,16 m*	**23**	*01,45 h*		*2,36 m*
	08,26 h		*1,34 m*		*08,50 h*	*6,42 m*			*06,36 h*	*5,98 m*	
	14,06 h	*5,18 m*			*16,39 h*		*1,84 m*		*14,19 h*		*1,83 m*
	21,09 h		*1,68 m*		*21,26 h*	*5,83 m*			*18,48 h*	*5,89 m*	
4	*02,37 h*	*4,86 m*		**14**	*05,08 h*		*1,43 m*	**24**	*02,13 h*		*1,90 m*
	10,12 h		*1,32 m*		*09,43 h*	*5,70 m*		**S**	*07,08 h*	*6,09 m*	
	15,30 h	*5,20 m*			*17,29 h*		*1,61 m*	**S**	*14,34 h*		*2,01 m*
	21,57 h		*1,74 m*		*22,17 h*	*5,50 m*			*19,18 h*	*6,21 m*	
5	*03,59 h*	*5,12 m*		**15**	*05,52 h*		*1,44 m*	**25**	*02,31 h*		*2,18 m*
	11,19 h		*1,20 m*		*10,40 h*	*5,34 m*			*07,34 h*	*6,44 m*	
	16,24 h	*5,03 m*			*18,31 h*		*1,32 m*		*14,54 h*		*2,17 m*
	23,52 h		*0,93 m*		*23,22 h*	*4,94 m*			*19,49 h*	*6,23 m*	
6	*04,50 h*	*5,12 m*		**16**	*06,38 h*		*1,39 m*	**26**	*03,13 h*		*1,98 m*
	---				*11,53 h*	*5,49 m*			*08,03 h*	*5,95 m*	
	12,04 h		*1,12 m*		*19,44 h*		*2,07 m*		*15,45 h*		*1,69 m*
	17,01 h	*5,58 m*			---				*20,20 h*	*5,61 m*	
7	*00,25 h*		*1,27 m*	**17 D**	*00,49 h*	*5,14 m*		**27**	*03,49 h*		*1,62 m*
	05,18 h	*5,38 m*		**D**	*08,33 h*		*1,77 m*		*08,30 h*	*5,58 m*	
	13,03 h		*0,98 m*		*13,54 h*	*5,43 m*			*16,04 h*		*1,57 m*
	17,33 h	*5,54 m*			*21,19 h*		*1,79 m*		*20,35 h*	*5,52 m*	
8	*00,55 h*		*1,18 m*	**18**	*02,43 h*	*5,31 m*		**28**	*04,09 h*		*1,64 m*
	05,49 h	*5,61 m*			*10,09 h*		*1,43 m*		*08,45 h*	*5,39 m*	
	13,38 h		*1,02 m*		*15,24 h*	*5,66 m*			*16,46 h*		*1,33 m*
	18,09 h	*5,59 m*			*22,39 h*		*1,69 m*		*20,59 h*	*4,56 m*	
9	*02,15 h*		*1,43 m*	**19**	*03,54 h*	*5,60 m*		**29**	*03,54 h*		*1,52 m*
	06,23 h	*5,42 m*			*11,15 h*		*1,48 m*		*09,07 h*	*5,45 m*	
	14,02 h		*0,89 m*		*16,27 h*	*5,83 m*			*16,35 h*		*1,83 m*
	18,52 h	*5,92 m*			*23,38 h*		*1,66 m*		*21,30 h*	*5,13 m*	
10	*01,48 h*		*0,95 m*	**20**	*04,47 h*	*5,65 m*		**30**	*05,25 h*		*1,32 m*
S	*07,02 h*	*5,78 m*			---				*09,51 h*	*4,54 m*	
S	*15,27 h*		*0,88 m*		*12,24 h*		*1,23 m*		*16,58 h*		*1,31 m*
	19,15 h	*5,11 m*			*17,04 h*	*5,71 m*			*22,23 h*	*4,84 m*	
								31	*05,41 h*		*1,61 m*
									11,02 h	*4,89 m*	
									18,49 h		*1,53 m*

Hoogste H.W. = 6.88 op 21/3 PM Laagste H.W. = 4.31 op 32/3 AM
Hoogste L.W. = 2.95 op 1/3 PM Laagste L.W. = 0.88 op 10/3 PM

Gemiddeld HOOGWATER = 5.58 met 60 waarnemingen op 60
Gemiddeld LAAGWATER = 1.64 met 60 waarnemingen op 60 0 4,31

Gemiddelde duur van de Stijging = 4.57 h met 60 waarnemingen op 60 **S** = Springtij H.W. en -L.W.
Gemiddelde duur van de Daling = 7.28 h met 60 waarnemingen op 60 **D** = Doodtij H.W. en -L.W.

TIJDEN (h.min) IN M.E.T. HOOGTEN (meter) t.o.v. T.A.W.

Vlaamse Overheid

Waterbouwkundig Laboratorium

Tijregistratie van de ***SCHELDE*** ***DENDERMONDE*** ***APRIL 2008***

dag	tijdstip M.E.T.	hoogte in meter H.W.	hoogte in meter L.W.	dag	tijdstip M.E.T.	hoogte in meter H.W.	hoogte in meter L.W.	dag	tijdstip M.E.T.	hoogte in meter H.W.	hoogte in meter L.W.
1	07,45 h		1,10 m	11	04,06 h		1,05 m	21	01,11 h		1,00 m
	---				08,54 h	5,61 m			06,02 h	5,54 m	
D	13,04 h	4,31 m			16,30 h		1,07 m		13,32 h		1,01 m
D	20,24 h		1,14 m		21,17 h	5,43 m			18,23 h	5,56 m	
2	01,56 h	4,78 m		12	04,57 h		0,96 m	22	01,39 h		1,15 m
	09,04 h		1,46 m		09,45 h	5,35 m			06,35 h	5,59 m	
	14,36 h	5,42 m			17,18 h		1,09 m		14,01 h		1,00 m
	22,08 h		1,40 m		22,09 h	5,09 m		S	18,51 h	5,53 m	
3	03,17 h	5,07 m		13	05,47 h		1,00 m	23 S	02,16 h		1,03 m
	10,52 h		1,01 m		10,49 h	5,25 m			07,01 h	5,44 m	
	15,46 h	5,28 m			18,11 h		1,21 m		14,37 h		0,93 m
	23,05 h		1,17 m		23,28 h	4,85 m			19,17 h	5,40 m	
4	04,03 h	5,23 m		14	07,05 h		0,93 m	24	02,45 h		0,94 m
	11,44 h		0,89 m		---				07,31 h	5,39 m	
	16,31 h	5,42 m			12,15 h	5,14 m			14,59 h		0,96 m
	23,38 h		1,17 m		19,41 h		1,27 m		19,43 h	5,33 m	
5	04,43 h	5,55 m		15	01,06 h	4,87 m		25	03,15 h		0,92 m
	---				08,38 h		1,04 m		08,04 h	5,27 m	
	12,19 h		1,07 m	D	13,52 h	5,13 m			15,19 h		1,09 m
	17,15 h	5,90 m		D	21,20 h		1,18 m		20,20 h	5,20 m	
6	00,14 h		1,57 m	16	02,32 h	4,83 m		26	03,48 h		0,91 m
	05,27 h	5,95 m			10,10 h		0,76 m		08,37 h	5,02 m	
	13,08 h		1,32 m		15,06 h	5,11 m			15,56 h		0,89 m
	17,50 h	5,84 m			22,27 h		1,01 m		20,53 h	4,84 m	
7	01,05 h		1,35 m	17	03,30 h	4,94 m		27	04,11 h		0,84 m
	06,04 h	5,78 m			11,06 h		0,79 m		09,12 h	5,13 m	
	13,52 h		1,15 m		15,59 h	5,19 m			16,16 h		1,20 m
	18,25 h	5,77 m			23,13 h		1,02 m		21,29 h	4,86 m	
8	01,55 h		1,22 m	18	04,22 h	5,04 m		28	04,46 h		1,00 m
	06,38 h	5,73 m			11,45 h		0,87 m		09,56 h	5,01 m	
	14,36 h		0,98 m		16,44 h	5,23 m			17,07 h		1,30 m
S	19,06 h	5,67 m			23,57 h		0,99 m		22,16 h	4,77 m	
9 S	02,41 h		1,07 m	19	04,53 h	5,32 m		29	05,44 h		1,34 m
	07,25 h	5,71 m			---				10,53 h	4,82 m	
	15,06 h		1,00 m		12,30 h		0,84 m		18,09 h		1,41 m
	19,49 h	5,73 m			17,16 h	5,55 m			23,34 h	4,61 m	
10	03,16 h		1,21 m	20	00,35 h		1,09 m	30	06,57 h		1,21 m
	08,12 h	5,84 m			05,28 h	5,56 m			---		
	15,47 h		1,13 m		13,07 h		1,01 m		12,15 h	4,74 m	
	20,31 h	5,59 m			17,46 h	5,49 m			19,51 h		1,26 m
								31			

Hoogste H.W. = 5.95 op 6/4 AM Laagste H.W. = 4.31 op 1/4 PM
Hoogste L.W. = 1.57 op 6/4 AM Laagste L.W. = 0.76 op 16/4 AM

Gemiddeld HOOGWATER = 5.29 met 57 waarnemingen op 57
Gemiddeld LAAGWATER = 1.09 met 58 waarnemingen op 58

Gemiddelde duur van de Stijging = 4.58 h met 57 waarnemingen op 57
Gemiddelde duur van de Daling = 7.28 h met 58 waarnemingen op 58

S = Springtij H.W. en -L.W.
D = Doodtij H.W. en -L.W.

TIJDEN (h.min) IN M.E.T. HOOGTEN (meter) t.o.v. T.A.W.

Vlaamse Overheid

Waterbouwkundig Laboratorium

Tijregistratie van de ***SCHELDE*** ***DENDERMONDE*** ***MEI 2008***

dag	tijdstip M.E.T.	hoogte in meter H.W.	hoogte in meter L.W.	dag	tijdstip M.E.T.	hoogte in meter H.W.	hoogte in meter L.W.	dag	tijdstip M.E.T.	hoogte in meter H.W.	hoogte in meter L.W.
1 D	00,50 h	4,88 m		11	04,52 h		0,70 m	21	01,16 h		0,85 m
D	08,43 h		1,03 m		09,46 h	5,32 m			06,10 h	5,29 m	
	13,46 h	4,94 m			17,03 h		1,01 m		13,29 h		0,88 m
	21,19 h		1,06 m		22,13 h	5,02 m			18,24 h	5,38 m	
2	02,18 h	4,87 m		12	05,51 h		0,69 m	22	01,50 h		0,85 m
	09,59 h		0,96 m		10,50 h	5,14 m			06,43 h	5,30 m	
	14,51 h	5,36 m			18,01 h		1,03 m		14,02 h		0,91 m
	22,19 h		1,18 m		23,16 h	4,85 m		S	19,00 h	5,32 m	
3	03,14 h	5,21 m		13	06,58 h		0,66 m	23 S	02,25 h		0,81 m
	11,01 h		0,77 m		---				07,14 h	5,33 m	
	15,47 h	5,40 m			12,01 h	5,01 m			14,31 h		1,01 m
	23,14 h		0,98 m		19,11 h		1,06 m		19,29 h	5,32 m	
4	04,04 h	5,23 m		14	00,28 h	4,78 m		24	03,01 h		0,79 m
	11,53 h		0,74 m		08,07 h		0,73 m		07,48 h	5,26 m	
	16,34 h	5,45 m		D	13,17 h	5,02 m			15,05 h		0,97 m
	23,57 h		1,00 m	D	20,26 h		1,04 m		20,06 h	5,27 m	
5	04,48 h	5,45 m		15	01,47 h	4,93 m		25	03,27 h		0,83 m
	---				09,20 h		0,85 m		08,26 h	5,27 m	
	12,36 h		0,87 m		14,24 h	5,22 m			15,37 h		1,18 m
	17,20 h	5,59 m			21,32 h		1,24 m		20,41 h	5,20 m	
6	00,43 h		0,96 m	16	02,44 h	5,29 m		26	04,15 h		0,84 m
	05,36 h	5,58 m			10,20 h		1,15 m		09,05 h	4,99 m	
	13,22 h		0,85 m		15,13 h	5,38 m			16,14 h		0,99 m
	18,03 h	5,58 m			22,29 h		1,15 m		21,19 h	4,96 m	
7	01,32 h		0,88 m	17	03,38 h	5,22 m		27	04,52 h		0,99 m
	06,24 h	5,63 m			11,03 h		1,10 m		09,49 h	5,29 m	
	14,07 h		0,82 m		16,01 h	5,52 m			17,08 h		1,27 m
	18,50 h	5,58 m			23,21 h		1,27 m		22,04 h	4,88 m	
8	02,22 h		0,88 m	18	04,20 h	5,37 m		28	05,46 h		0,72 m
S	07,12 h	5,66 m			11,45 h		1,13 m		10,53 h	4,96 m	
S	14,49 h		0,89 m		16,43 h	5,46 m			18,02 h		1,05 m
	19,36 h	5,51 m			---				23,03 h	4,84 m	
9	03,13 h		0,82 m	19	00,00 h		1,08 m	29	06,56 h		0,68 m
	07,59 h	5,59 m			05,03 h	5,41 m			11,54 h	4,92 m	
	15,29 h		0,96 m		12,22 h		1,02 m		19,00 h		1,07 m
	20,24 h	5,42 m			17,23 h	5,40 m			---		
10	04,00 h		0,77 m	20	00,43 h		0,99 m	30	00,10 h	4,89 m	
	08,50 h	5,51 m			05,37 h	5,31 m			07,53 h		0,89 m
	16,14 h		0,95 m		12,59 h		0,90 m	D	13,08 h	5,21 m	
	21,16 h	5,29 m			17,52 h	5,35 m		D	20,19 h		1,11 m
								31	01,22 h	5,01 m	
									09,05 h		0,76 m
									14,13 h	5,26 m	
									21,25 h		1,04 m

Hoogste H.W. = 5.66 op 8/5 AM Laagste H.W. = 4.78 op 14/5 AM
Hoogste L.W. = 1.27 op 17/5 PM Laagste L.W. = 0.66 op 13/5 AM

Gemiddeld HOOGWATER = 5.25 met 60 waarnemingen op 60
Gemiddeld LAAGWATER = 0.94 met 60 waarnemingen op 60

Gemiddelde duur van de Stijging = 4.58 h met 60 waarnemingen op 60 **S** = Springtij H.W. en -L.W.
Gemiddelde duur van de Daling = 7.28 h met 60 waarnemingen op 60 **D** = Doodtij H.W. en -L.W.

TIJDEN (h.min) IN M.E.T. HOOGTEN (meter) t.o.v. T.A.W.

Vlaamse Overheid

Waterbouwkundig Laboratorium

Tijregistratie van de ***SCHELDE*** ***DENDERMONDE*** ***JUNI 2008***

dag	tijdstip M.E.T.	hoogte in meter H.W.	hoogte in meter L.W.	dag	tijdstip M.E.T.	hoogte in meter H.W.	hoogte in meter L.W.	dag	tijdstip M.E.T.	hoogte in meter H.W.	hoogte in meter L.W.
1	*02,28 h*	*5,15 m*		**11**	*06,36 h*		*0,76 m*	**21**	*02,13 h*		*0,92 m*
	10,10 h		*0,81 m*		*11,35 h*	*5,16 m*		**S**	*07,00 h*	*5,36 m*	
	15,08 h	*5,39 m*			*18,25 h*		*1,23 m*	**S**	*14,15 h*		*1,07 m*
	22,31 h		*1,09 m*		*23,48 h*	*5,02 m*			*19,14 h*	*5,34 m*	
2	*03,26 h*	*5,34 m*		**12**	*07,28 h*		*0,90 m*	**22**	*02,56 h*		*0,75 m*
	11,14 h		*0,76 m*		---				*07,35 h*	*5,18 m*	
	16,06 h	*5,43 m*			*12,30 h*	*5,03 m*			*14,49 h*		*0,97 m*
	23,29 h		*1,21 m*		*19,26 h*		*1,64 m*		*19,48 h*	*5,25 m*	
3	*04,19 h*	*5,62 m*		**13 D**	*00,44 h*	*5,27 m*		**23**	*03,29 h*		*0,80 m*
	---			**D**	*08,19 h*		*1,25 m*		*08,10 h*	*5,30 m*	
	12,08 h		*1,21 m*		*13,22 h*	*5,10 m*			*15,09 h*		*1,28 m*
	16,57 h	*5,67 m*			*20,32 h*		*1,23 m*		*20,25 h*	*5,49 m*	
4	*00,25 h*		*1,23 m*	**14**	*01,46 h*	*4,98 m*		**24**	*04,11 h*		*0,89 m*
	05,17 h	*5,77 m*			*09,22 h*		*0,97 m*		*08,55 h*	*5,14 m*	
	12,59 h		*1,30 m*		*14,24 h*	*5,06 m*			*16,07 h*		*0,93 m*
	17,49 h	*5,71 m*			*21,39 h*		*1,15 m*		*21,05 h*	*5,12 m*	
5	*01,24 h*		*1,00 m*	**15**	*02,43 h*	*5,04 m*		**25**	*04,51 h*		*0,71 m*
	06,12 h	*5,66 m*			*10,12 h*		*1,06 m*		*09,37 h*	*5,13 m*	
	13,45 h		*1,06 m*		*15,19 h*	*5,21 m*			*16,42 h*		*1,05 m*
	18,39 h	*5,67 m*			*22,39 h*		*1,31 m*		*21,42 h*	*5,26 m*	
6	*02,16 h*		*0,97 m*	**16**	*03,41 h*	*5,22 m*		**26**	*05,32 h*		*0,76 m*
S	*07,06 h*	*5,71 m*			*11,03 h*		*1,13 m*		*10,22 h*	*5,08 m*	
S	*14,36 h*		*1,10 m*		*16,07 h*	*5,23 m*			*17,26 h*		*1,05 m*
	19,31 h	*5,72 m*			*23,39 h*		*1,00 m*		*22,36 h*	*5,09 m*	
7	*03,11 h*		*1,40 m*	**17**	*04,28 h*	*5,12 m*		**27**	*06,13 h*		*0,82 m*
	07,58 h	*5,94 m*			*11,52 h*		*0,91 m*		*11,06 h*	*5,33 m*	
	15,22 h		*1,56 m*		*16,52 h*	*5,18 m*			*18,24 h*		*1,17 m*
	20,17 h	*5,67 m*			---				*23,26 h*	*5,11 m*	
8	*04,07 h*		*1,13 m*	**18**	*00,14 h*		*0,88 m*	**28**	*07,12 h*		*0,86 m*
	08,48 h	*5,56 m*			*05,07 h*	*5,26 m*			---		
	16,10 h		*1,27 m*		*12,26 h*		*1,06 m*		*12,15 h*	*5,09 m*	
	21,08 h	*5,38 m*			*17,23 h*	*5,31 m*			*19,30 h*		*1,09 m*
9	*04,51 h*		*0,90 m*	**19**	*01,03 h*		*0,85 m*	**29 D**	*00,35 h*	*5,01 m*	
	09,37 h	*5,44 m*			*05,45 h*	*5,24 m*		**D**	*08,24 h*		*0,75 m*
	17,01 h		*1,13 m*		*13,09 h*		*0,97 m*		*13,23 h*	*5,12 m*	
	22,01 h	*5,12 m*			*18,00 h*	*5,44 m*			*20,37 h*		*1,04 m*
10	*05,42 h*		*0,74 m*	**20**	*01,33 h*		*0,98 m*	**30**	*01,47 h*	*5,13 m*	
	10,33 h	*5,30 m*			*06,20 h*	*5,45 m*			*09,28 h*		*0,81 m*
	17,26 h		*1,31 m*		*13,39 h*		*1,18 m*		*14,36 h*	*5,25 m*	
	22,49 h	*5,14 m*			*18,38 h*	*5,45 m*			*21,54 h*		*1,06 m*
								31			

Hoogste H.W. = 5.94 op 7/6 AM Laagste H.W. = 4.98 op 14/6 AM
Hoogste L.W. = 1.64 op 12/6 PM Laagste L.W. = 0.71 op 25/6 AM

Gemiddeld HOOGWATER = 5.31 met 58 waarnemingen op 58
Gemiddeld LAAGWATER = 1.04 met 58 waarnemingen op 58

Gemiddelde duur van de Stijging = 4.57 h met 58 waarnemingen op 58 **S** = Springtij H.W. en -L.W.
Gemiddelde duur van de Daling = 7.28 h met 58 waarnemingen op 58 **D** = Doodtij H.W. en -L.W.

TIJDEN (h.min) IN M.E.T. HOOGTEN (meter) t.o.v. T.A.W.

Vlaamse Overheid

Waterbouwkundig Laboratorium

Tijregistratie van de ***SCHELDE*** ***DENDERMONDE*** ***JULI 2008***

dag	tijdstip M.E.T.	hoogte in meter H.W.	hoogte in meter L.W.	dag	tijdstip M.E.T.	hoogte in meter H.W.	hoogte in meter L.W.	dag	tijdstip M.E.T.	hoogte in meter H.W.	hoogte in meter L.W.
1	03,02 h	5,15 m		11	06,33 h		1,07 m	21 S	02,25 h		1,12 m
	10,47 h		0,71 m		11,22 h	5,13 m			07,28 h	5,82 m	
	15,43 h	5,14 m			18,24 h		1,33 m		14,15 h		1,54 m
	23,10 h		0,81 m		23,34 h	5,18 m			19,43 h	5,96 m	
2	04,06 h	5,31 m		12	07,01 h		1,11 m	22	03,20 h		1,11 m
	11,40 h		0,88 m		---				07,58 h	5,46 m	
	16,39 h	5,44 m		D	12,10 h	5,13 m			15,12 h		1,01 m
	---			D	19,25 h		1,26 m		20,10 h	5,36 m	
3	00,09 h		0,93 m	13	00,35 h	4,90 m		23	03,54 h		0,73 m
	05,09 h	5,61 m			08,01 h		0,97 m		08,35 h	5,26 m	
	12,43 h		1,23 m		13,18 h	4,90 m			15,50 h		0,90 m
	17,38 h	5,59 m			20,38 h		1,12 m		20,47 h	5,23 m	
4	01,12 h		1,02 m	14	01,52 h	4,78 m		24	04,32 h		0,67 m
	06,06 h	5,66 m			09,23 h		0,85 m		09,18 h	5,09 m	
	13,34 h		1,07 m		14,39 h	4,82 m			16,26 h		0,85 m
	18,31 h	5,55 m			21,52 h		1,00 m		21,29 h	5,14 m	
5	02,15 h		0,82 m	15	03,01 h	4,84 m		25	05,11 h		0,62 m
	06,58 h	5,56 m			10,25 h		0,92 m		09,59 h	5,02 m	
	14,26 h		0,94 m		15,39 h	4,85 m			17,04 h		0,92 m
S	19,16 h	5,58 m			22,53 h		0,92 m		22,05 h	5,16 m	
6 S	03,06 h		0,79 m	16	04,04 h	5,20 m		26	05,50 h		0,71 m
	07,46 h	5,63 m			11,19 h		1,02 m		10,44 h	5,08 m	
	15,11 h		1,03 m		16,27 h	5,20 m			17,50 h		0,98 m
	20,03 h	5,55 m			23,51 h		0,95 m		22,56 h	5,09 m	
7	03,54 h		0,71 m	17	04,51 h	5,18 m		27	06,40 h		0,77 m
	08,28 h	5,46 m			---				11,39 h	4,96 m	
	15,47 h		1,00 m		12,03 h		0,98 m		18,49 h		0,95 m
	20,46 h	5,57 m			17,08 h	5,20 m			23,56 h	4,92 m	
8	04,30 h		0,84 m	18	00,38 h		0,89 m	28	07,40 h		0,77 m
	09,11 h	5,54 m			05,28 h	5,28 m			---		
	16,26 h		1,17 m		12,42 h		1,01 m	D	12,49 h	4,92 m	
	21,31 h	5,69 m			17,44 h	5,33 m		D	20,10 h		0,97 m
9	05,18 h		0,88 m	19	01,21 h		0,85 m	29	01,23 h	4,96 m	
	09,56 h	5,38 m			06,08 h	5,28 m			08,54 h		0,91 m
	17,08 h		1,13 m		13,19 h		1,01 m		14,14 h	5,07 m	
	22,12 h	5,40 m			18,22 h	5,51 m			21,46 h		0,93 m
10	06,01 h		0,86 m	20	01,52 h		0,99 m	30	02,44 h	5,06 m	
	10,35 h	5,11 m			06,43 h	5,60 m			10,33 h		0,77 m
	17,50 h		1,11 m		13,45 h		1,24 m		15,34 h	5,09 m	
	22,50 h	5,16 m		S	19,05 h	5,70 m			23,11 h		0,79 m
								31	04,04 h	5,21 m	
									11,39 h		0,85 m
									16,39 h	5,26 m	

Hoogste H.W. = 5.96 op 21/7 PM Laagste H.W. = 4.78 op 14/7 AM
Hoogste L.W. = 1.54 op 21/7 PM Laagste L.W. = 0.62 op 25/7 AM

Gemiddeld HOOGWATER = 5.27 met 60 waarnemingen op 60
Gemiddeld LAAGWATER = 0.95 met 59 waarnemingen op 59

Gemiddelde duur van de Stijging = 4.59 h met 60 waarnemingen op 60
Gemiddelde duur van de Daling = 7.27 h met 59 waarnemingen op 59

S = Springtij H.W. en -L.W.
D = Doodtij H.W. en -L.W.

TIJDEN (h.min) IN M.E.T. HOOGTEN (meter) t.o.v. T.A.W.

Vlaamse Overheid

Waterbouwkundig Laboratorium

Tijregistratie van de ***SCHELDE*** ***DENDERMONDE*** ***AUGUSTUS 2008***

dag	tijdstip M.E.T.	hoogte in meter H.W.	hoogte in meter L.W.	dag	tijdstip M.E.T.	hoogte in meter H.W.	hoogte in meter L.W.	dag	tijdstip M.E.T.	hoogte in meter H.W.	hoogte in meter L.W.
1	*00,13 h*		*0,77 m*	**11**	*06,36 h*		*1,29 m*	**21**	*03,33 h*		*0,79 m*
	05,00 h	*5,47 m*			---				*08,09 h*	*5,47 m*	
	12,37 h		*1,29 m*	**D**	*12,03 h*	*4,67 m*			*15,27 h*		*0,94 m*
	17,27 h	*5,50 m*		**D**	*19,17 h*		*1,22 m*		*20,17 h*	*5,60 m*	
2	*01,15 h*		*0,85 m*	**12**	*00,43 h*	*4,65 m*		**22**	*04,06 h*		*0,71 m*
	05,56 h	*5,46 m*			*08,05 h*		*1,11 m*		*08,49 h*	*5,41 m*	
	13,30 h		*0,86 m*		*14,28 h*	*4,98 m*			*16,02 h*		*0,97 m*
	18,21 h	*5,41 m*			*21,15 h*		*1,49 m*		*20,59 h*	*5,58 m*	
3	*01,53 h*		*0,77 m*	**13**	*02,11 h*	*4,76 m*		**23**	*04,34 h*		*0,95 m*
	06,46 h	*5,65 m*			*09,31 h*		*1,26 m*		*09,28 h*	*5,45 m*	
	14,09 h		*1,00 m*		*14,54 h*	*5,00 m*			*16,44 h*		*1,15 m*
S	*19,05 h*	*5,57 m*			*22,17 h*		*1,51 m*		*21,38 h*	*5,46 m*	
4 S	*02,44 h*		*0,81 m*	**14**	*03,21 h*	*5,27 m*		**24**	*05,25 h*		*0,77 m*
	07,32 h	*5,85 m*			*10,52 h*		*1,27 m*		*10,15 h*	*5,01 m*	
	14,43 h		*1,81 m*		*15,57 h*	*5,15 m*			*17,32 h*		*0,88 m*
	19,41 h	*6,07 m*			*23,36 h*		*0,94 m*		*22,28 h*	*5,07 m*	
5	*03,25 h*		*1,49 m*	**15**	*04,28 h*	*5,22 m*		**25**	*05,45 h*		*0,90 m*
	08,03 h	*5,86 m*			*11,46 h*		*1,04 m*		*11,01 h*	*5,10 m*	
	15,25 h		*1,30 m*		*16,43 h*	*5,33 m*			*18,41 h*		*0,92 m*
	20,18 h	*5,61 m*			---				*23,36 h*	*4,91 m*	
6	*04,07 h*		*0,77 m*	**16**	*00,21 h*		*0,80 m*	**26**	*06,48 h*		*1,02 m*
	08,46 h	*5,39 m*			*05,08 h*	*5,27 m*			---		
	15,59 h		*1,04 m*		*12,33 h*		*0,87 m*	**D**	*12,23 h*	*5,05 m*	
	20,54 h	*5,46 m*			*17,26 h*	*5,31 m*		**D**	*20,00 h*		*0,95 m*
7	*04,38 h*		*0,74 m*	**17**	*01,08 h*		*0,67 m*	**27**	*01,09 h*	*4,83 m*	
	09,25 h	*5,36 m*			*05,50 h*	*5,28 m*			*08,47 h*		*0,79 m*
	16,25 h		*1,36 m*		*13,10 h*		*0,92 m*		*14,09 h*	*4,78 m*	
	21,22 h	*5,67 m*			*18,00 h*	*5,38 m*			*21,40 h*		*0,80 m*
8	*05,01 h*		*1,40 m*	**18**	*01,41 h*		*0,72 m*	**28**	*02,50 h*	*5,16 m*	
	09,50 h	*5,49 m*			*06,22 h*	*5,46 m*			*10,17 h*		*0,96 m*
	16,45 h		*1,59 m*		*13,43 h*		*0,94 m*		*15,30 h*	*5,05 m*	
	22,00 h	*5,55 m*			*18,31 h*	*5,45 m*			*23,05 h*		*0,72 m*
9	*05,36 h*		*1,25 m*	**19**	*02,18 h*		*0,71 m*	**29**	*04,04 h*	*5,21 m*	
	10,29 h	*5,06 m*		**S**	*06,50 h*	*5,48 m*			*11,23 h*		*0,94 m*
	17,41 h		*1,11 m*	**S**	*14,19 h*		*0,89 m*		*16,30 h*	*5,23 m*	
	22,29 h	*4,83 m*			*19,07 h*	*5,58 m*			---		
10	*05,52 h*		*0,91 m*	**20**	*02,46 h*		*0,77 m*	**30**	*00,07 h*		*0,71 m*
	10,59 h	*4,80 m*			*07,34 h*	*5,71 m*			*04,59 h*	*5,37 m*	
	17,36 h		*1,46 m*		*14,48 h*		*1,08 m*		*12,21 h*		*0,89 m*
	23,12 h	*4,98 m*			*19,44 h*	*5,75 m*			*17,18 h*	*5,26 m*	
								31	*01,05 h*		*0,64 m*
									05,46 h	*5,41 m*	
									13,06 h		*0,86 m*
									17,59 h	*5,44 m*	

Hoogste H.W. = 6.07 op 4/8 PM Laagste H.W. = 4.65 op 12/8 AM
Hoogste L.W. = 1.81 op 4/8 PM Laagste L.W. = 0.64 op 31/8 AM

Gemiddeld HOOGWATER = 5.31 met 60 waarnemingen op 60
Gemiddeld LAAGWATER = 1.01 met 60 waarnemingen op 60

Gemiddelde duur van de Stijging = 4.58 h met 60 waarnemingen op 60
Gemiddelde duur van de Daling = 7.27 h met 60 waarnemingen op 60

S = Springtij H.W. en -L.W.
D = Doodtij H.W. en -L.W.

TIJDEN (h.min) IN M.E.T. HOOGTEN (meter) t.o.v. T.A.W.

Vlaamse Overheid

Waterbouwkundig Laboratorium

Tijregistratie van de ***SCHELDE*** ***DENDERMONDE*** ***SEPTEMBER 2008***

dag	tijdstip M.E.T.	hoogte in meter H.W.	hoogte in meter L.W.	dag	tijdstip M.E.T.	hoogte in meter H.W.	hoogte in meter L.W.	dag	tijdstip M.E.T.	hoogte in meter H.W.	hoogte in meter L.W.
1	*01,37 h*		*0,79 m*	**11**	*01,48 h*	*4,55 m*		**21**	*04,16 h*		*0,69 m*
	06,23 h	*5,58 m*			*09,03 h*		*1,08 m*		*09,13 h*	*5,08 m*	
	13,37 h		*1,18 m*		*14,27 h*	*4,54 m*			*16,23 h*		*0,88 m*
	18,32 h	*5,58 m*			*22,08 h*		*0,81 m*		*21,27 h*	*5,25 m*	
2	*02,27 h*		*0,72 m*	**12**	*03,09 h*	*5,02 m*		**22**	*04,51 h*		*0,91 m*
S	*07,01 h*	*5,40 m*			*10,11 h*		*1,45 m*		*09,59 h*	*5,04 m*	
S	*14,17 h*		*0,86 m*		*15,25 h*	*5,25 m*			*17,17 h*		*0,91 m*
	19,10 h	*5,56 m*			*23,10 h*		*1,27 m*		*22,23 h*	*5,03 m*	
3	*02,49 h*		*0,89 m*	**13**	*03,56 h*	*5,33 m*		**23**	*05,40 h*		*0,97 m*
	07,26 h	*5,56 m*			*11,22 h*		*1,17 m*		*11,01 h*	*4,76 m*	
	14,45 h		*1,05 m*		*16,17 h*	*5,12 m*			*18,15 h*		*0,89 m*
	19,42 h	*5,68 m*			*23,58 h*		*0,86 m*		*23,36 h*	*4,82 m*	
4	*03,28 h*		*0,90 m*	**14**	*04,41 h*	*5,22 m*		**24**	*06,56 h*		*1,01 m*
	07,58 h	*5,29 m*			---				---		
	15,09 h		*0,98 m*		*12,05 h*		*1,06 m*	**D**	*12,30 h*	*4,42 m*	
	20,08 h	*5,56 m*			*16,56 h*	*5,20 m*		**D**	*19,56 h*		*0,75 m*
5	*03,48 h*		*0,89 m*	**15**	*00,39 h*		*0,76 m*	**25**	*01,18 h*	*4,75 m*	
	08,33 h	*5,34 m*			*05,22 h*	*5,31 m*			*08,44 h*		*0,86 m*
	15,53 h		*0,93 m*		*12,42 h*		*0,95 m*		*14,11 h*	*4,62 m*	
	20,43 h	*5,30 m*			*17,34 h*	*5,33 m*			*21,47 h*		*0,67 m*
6	*04,20 h*		*0,89 m*	**16**	*01,20 h*		*0,68 m*	**26**	*02,51 h*	*4,87 m*	
	08,55 h	*5,21 m*			*05,55 h*	*5,34 m*			*10,15 h*		*0,83 m*
	16,00 h		*1,14 m*		*13,18 h*		*0,91 m*		*15,25 h*	*4,80 m*	
	20,58 h	*5,28 m*			*18,09 h*	*5,40 m*			*23,02 h*		*0,61 m*
7	*04,33 h*		*0,91 m*	**17**	*01,57 h*		*0,66 m*	**27**	*03,57 h*	*5,00 m*	
	09,28 h	*4,91 m*			*06,34 h*	*5,36 m*			*11,13 h*		*0,82 m*
	16,40 h		*1,10 m*		*13,55 h*		*0,88 m*		*16,16 h*	*5,06 m*	
	21,40 h	*5,10 m*		**S**	*18,44 h*	*5,45 m*			*23,56 h*		*0,72 m*
8	*05,02 h*		*1,13 m*	**18 S**	*02,33 h*		*0,67 m*	**28**	*04,39 h*	*5,31 m*	
	10,06 h	*4,82 m*			*07,11 h*	*5,35 m*			*11,49 h*		*1,05 m*
	17,21 h		*1,12 m*		*14,32 h*		*0,89 m*		*16,56 h*	*5,40 m*	
	22,32 h	*4,69 m*			*19,23 h*	*5,41 m*			---		
9	*05,42 h*		*1,05 m*	**19**	*03,01 h*		*0,71 m*	**29**	*00,36 h*		*0,76 m*
	11,05 h	*4,32 m*			*07,48 h*	*5,40 m*			*05,24 h*	*5,44 m*	
	18,08 h		*1,04 m*		*15,02 h*		*0,98 m*		*12,32 h*		*1,07 m*
D	*23,41 h*	*4,42 m*			*20,00 h*	*5,52 m*			*17,39 h*	*5,56 m*	
10 D	*06,57 h*		*1,12 m*	**20**	*03,37 h*		*0,81 m*	**30**	*01,10 h*		*0,91 m*
	---				*08,25 h*	*5,27 m*			*05,56 h*	*5,54 m*	
	12,41 h	*4,30 m*			*15,50 h*		*0,86 m*		*12,56 h*		*1,23 m*
	20,20 h		*0,95 m*		*20,41 h*	*5,23 m*			*18,10 h*	*5,91 m*	
								31			

Hoogste H.W. = 5.91 op 30/9 PM Laagste H.W. = 4.30 op 10/9 PM
Hoogste L.W. = 1.45 op 12/9 AM Laagste L.W. = 0.61 op 26/9 PM

Gemiddeld HOOGWATER = 5.16 met 58 waarnemingen op 58
Gemiddeld LAAGWATER = 0.92 met 58 waarnemingen op 58

Gemiddelde duur van de Stijging = 4.59 h met 58 waarnemingen op 58
Gemiddelde duur van de Daling = 7.26 h met 58 waarnemingen op 58

S = Springtij H.W. en -L.W.
D = Doodtij H.W. en -L.W.

TIJDEN (h.min) IN M.E.T. HOOGTEN (meter) t.o.v. T.A.W.

Vlaamse Overheid

Waterbouwkundig Laboratorium

Tijregistratie van de ***SCHELDE*** ***DENDERMONDE*** ***OKTOBER 2008***

dag	tijdstip M.E.T.	hoogte in meter H.W.	hoogte in meter L.W.	dag	tijdstip M.E.T.	hoogte in meter H.W.	hoogte in meter L.W.	dag	tijdstip M.E.T.	hoogte in meter H.W.	hoogte in meter L.W.
1	*01,38 h*		*1,34 m*	**11**	*02,29 h*	*4,78 m*		**21**	*04,20 h*		*1,20 m*
	06,30 h	*5,96 m*			*09,26 h*		*1,11 m*		*09,42 h*	*5,46 m*	
	13,29 h		*1,88 m*		*14,54 h*	*4,94 m*			*17,01 h*		*1,35 m*
S	*18,31 h*	*6,28 m*			*22,22 h*		*0,83 m*		*22,07 h*	*5,40 m*	
2 S	*02,00 h*		*1,69 m*	**12**	*03,29 h*	*5,19 m*		**22**	*05,21 h*		*1,32 m*
	07,01 h	*5,99 m*			*10,29 h*		*1,14 m*		*10,50 h*	*4,99 m*	
	14,09 h		*1,47 m*		*15,41 h*	*5,10 m*			*18,23 h*		*0,92 m*
	19,12 h	*5,92 m*			*23,18 h*		*0,79 m*		*23,30 h*	*5,02 m*	
3	*02,44 h*		*1,24 m*	**13**	*04,07 h*	*5,26 m*		**23**	*06,55 h*		*1,07 m*
	07,28 h	*5,52 m*			*11,22 h*		*0,94 m*		---		
	14,42 h		*1,20 m*		*16,26 h*	*5,34 m*			*12,04 h*	*4,50 m*	
	20,07 h	*6,07 m*			*23,47 h*		*1,01 m*		*20,11 h*		*0,61 m*
4	*02,49 h*		*2,08 m*	**14**	*04,47 h*	*5,67 m*		**24 D**	*01,00 h*	*4,46 m*	
	07,55 h	*5,84 m*			---			**D**	*08,06 h*		*0,89 m*
	15,34 h		*1,49 m*		*12,03 h*		*1,16 m*		*13,07 h*	*5,16 m*	
	20,05 h	*5,19 m*			*17,02 h*	*5,55 m*			*20,55 h*		*1,21 m*
5	*03,45 h*		*0,87 m*	**15**	*00,43 h*		*0,87 m*	**25**	*02,05 h*	*5,36 m*	
	08,31 h	*5,18 m*			*05,22 h*	*5,47 m*			*09,43 h*		*1,10 m*
	15,22 h		*1,44 m*		*12,45 h*		*0,99 m*		*14,55 h*	*4,87 m*	
	20,35 h	*5,69 m*			*17,37 h*	*5,59 m*			*22,45 h*		*0,64 m*
6	*03,58 h*		*1,90 m*	**16**	*01,08 h*		*0,96 m*	**26**	*03,21 h*	*4,54 m*	
	08,45 h	*5,36 m*			*06,03 h*	*5,79 m*			*09,45 h*		*1,04 m*
	16,32 h		*1,41 m*		*13,08 h*		*1,25 m*		*15,40 h*	*5,75 m*	
	21,10 h	*5,07 m*			*18,20 h*	*6,05 m*			*23,31 h*		*1,17 m*
7	*04,29 h*		*1,30 m*	**17**	*01,44 h*		*1,30 m*	**27**	*04,04 h*	*5,60 m*	
	09,27 h	*4,75 m*		**S**	*06,44 h*	*5,93 m*			*11,10 h*		*1,68 m*
	16,45 h		*1,11 m*	**S**	*14,03 h*		*1,25 m*		*16,23 h*	*5,75 m*	
	21,42 h	*4,71 m*			*19,00 h*	*5,77 m*			*23,58 h*		*1,34 m*
8	*04,59 h*		*1,28 m*	**18**	*02,41 h*		*0,94 m*	**28**	*04,50 h*	*5,76 m*	
	10,10 h	*4,68 m*			*07,25 h*	*5,47 m*			*12,00 h*		*1,48 m*
	17,30 h		*1,36 m*		*14,52 h*		*0,95 m*		*17,01 h*	*5,64 m*	
	23,09 h	*4,72 m*			*19,42 h*	*5,55 m*			---		
9	*06,24 h*		*1,31 m*	**19**	*03,08 h*		*0,99 m*	**29**	*00,30 h*		*1,16 m*
	---				*08,07 h*	*5,54 m*			*05,21 h*	*5,61 m*	
	12,03 h	*4,01 m*			*15,34 h*		*1,04 m*		*12,49 h*		*1,15 m*
	19,14 h		*0,92 m*		*20,22 h*	*5,44 m*			*17,40 h*	*5,47 m*	
10 D	*01,02 h*	*4,48 m*		**20**	*04,15 h*		*0,74 m*	**30**	*01,12 h*		*0,99 m*
D	*08,29 h*		*0,91 m*		*08,54 h*	*4,77 m*			*05,55 h*	*5,46 m*	
	13,48 h	*4,36 m*			*16,07 h*		*0,84 m*		*13,20 h*		*1,08 m*
	21,15 h		*0,74 m*		*21,09 h*	*5,26 m*			*18,10 h*	*5,55 m*	
								31	*01,40 h*		*1,08 m*
								S	*06,30 h*	*5,15 m*	
								S	*13,49 h*		*1,06 m*
									18,34 h	*5,38 m*	

Hoogste H.W. = 6.28 op 1/10 PM Laagste H.W. = 4.01 op 9/10 PM
Hoogste L.W. = 2.08 op 4/10 AM Laagste L.W. = 0.61 op 23/10 PM

Gemiddeld HOOGWATER = 5.32 met 60 waarnemingen op 60
Gemiddeld LAAGWATER = 1.16 met 60 waarnemingen op 60

Gemiddelde duur van de Stijging = 5.02 h met 60 waarnemingen op 60
Gemiddelde duur van de Daling = 7.23 h met 60 waarnemingen op 60

S = Springtij H.W. en -L.W.
D = Doodtij H.W. en -L.W.

TIJDEN (h.min) IN M.E.T. HOOGTEN (meter) t.o.v. T.A.W.

Vlaamse Overheid

Waterbouwkundig Laboratorium

Tijregistratie van de ***SCHELDE*** ***DENDERMONDE*** ***NOVEMBER 2008***

dag	tijdstip M.E.T.	hoogte in meter H.W.	hoogte in meter L.W.	dag	tijdstip M.E.T.	hoogte in meter H.W.	hoogte in meter L.W.	dag	tijdstip M.E.T.	hoogte in meter H.W.	hoogte in meter L.W.
1	02,10 h		1,02 m	**11**	03,11 h	5,35 m		**21**	06,29 h		1,67 m
	07,01 h	5,20 m			10,31 h		1,51 m		---		
	14,30 h		0,96 m		15,27 h	5,72 m			12,22 h	5,77 m	
	19,20 h	5,08 m			23,21 h		1,79 m		19,01 h		1,94 m
2	02,35 h		1,25 m	**12**	03,58 h	5,82 m		**22**	00,27 h	5,89 m	
	07,28 h	5,38 m			11,23 h		1,68 m		07,02 h		2,39 m
	15,01 h		1,13 m		16,26 h	5,81 m		**D**	13,13 h	5,63 m	
	19,45 h	5,22 m			---			**D**	20,18 h		1,93 m
3	03,08 h		1,14 m	**13**	00,03 h		1,44 m	**23**	01,40 h	5,57 m	
	08,06 h	5,02 m			04,52 h	5,77 m			09,02 h		1,77 m
	15,29 h		0,96 m		12,21 h		1,46 m		14,10 h	5,05 m	
	20,31 h	5,02 m			17,05 h	5,66 m			21,53 h		1,12 m
4	03,28 h		1,15 m	**14**	01,01 h		1,01 m	**24**	02,38 h	5,63 m	
	08,35 h	4,99 m			05,35 h	5,49 m			09,49 h		1,97 m
	16,04 h		0,99 m		13,03 h		1,16 m		14,50 h	5,59 m	
	20,57 h	4,86 m			17,56 h	5,71 m			22,46 h		1,72 m
5	03,56 h		1,07 m	**15**	01,31 h		1,14 m	**25**	03,50 h	5,60 m	
	09,15 h	4,74 m			06,21 h	5,59 m			10,37 h		1,97 m
	16,38 h		0,94 m		13,49 h		1,15 m		15,58 h	5,74 m	
	21,44 h	4,76 m		**S**	18,46 h	5,85 m			23,31 h		1,63 m
6	04,43 h		1,14 m	**16 S**	02,06 h		1,31 m	**26**	04,20 h	5,43 m	
	10,01 h	4,52 m			07,14 h	5,80 m			11,50 h		1,32 m
	17,24 h		0,95 m		14,40 h		1,22 m		16,39 h	5,46 m	
	22,41 h	4,58 m			19,44 h	5,95 m			---		
7	05,54 h		1,06 m	**17**	02,55 h		1,43 m	**27**	00,08 h		1,36 m
	11,09 h	4,39 m			07,57 h	5,46 m			04,56 h	5,45 m	
	18,44 h		0,96 m		15,50 h		0,92 m		12,26 h		1,32 m
	23,55 h	4,50 m			20,25 h	5,30 m			17,12 h	5,34 m	
8	07,20 h		1,10 m	**18**	04,08 h		0,79 m	**28**	00,36 h		1,17 m
	---				08,53 h	4,99 m			05,30 h	5,48 m	
D	12,32 h	4,39 m			15,56 h		1,06 m		13,06 h		1,24 m
D	20,33 h		0,71 m		21,20 h	5,80 m			17,47 h	5,44 m	
9	01,27 h	4,22 m		**19**	04,30 h		1,52 m	**29**	01,11 h		1,22 m
	08,30 h		0,85 m		09,44 h	5,17 m			06,07 h	5,49 m	
	13,28 h	4,81 m			17,21 h		0,98 m		13,44 h		1,15 m
	21,24 h		1,02 m		22,18 h	5,36 m			18,24 h	5,47 m	
10	02,29 h	4,89 m		**20**	05,10 h		1,35 m	**30**	01,43 h		1,28 m
	09,13 h		1,33 m		10,47 h	5,36 m		**S**	06,41 h	5,38 m	
	14,36 h	5,35 m			17,58 h		1,39 m	**S**	14,14 h		1,14 m
	22,31 h		0,99 m		23,24 h	5,73 m			19,04 h	5,37 m	
								31			

Hoogste H.W. = 5.95 op 16/11 PM Laagste H.W. = 4.22 op 9/11 AM
Hoogste L.W. = 2.39 op 22/11 AM Laagste L.W. = 0.71 op 8/11 PM

Gemiddeld HOOGWATER = 5.32 met 58 waarnemingen op 58
Gemiddeld LAAGWATER = 1.28 met 58 waarnemingen op 58

Gemiddelde duur van de Stijging = 5.02 h met 58 waarnemingen op 58
Gemiddelde duur van de Daling = 7.23 h met 58 waarnemingen op 58

S = Springtij H.W. en -L.W.
D = Doodtij H.W. en -L.W.

TIJDEN (h.min) IN M.E.T. HOOGTEN (meter) t.o.v. T.A.W.

Vlaamse Overheid

Waterbouwkundig Laboratorium

Tijregistratie van de ***SCHELDE*** ***DENDERMONDE*** ***DECEMBER 2008***

dag	tijdstip M.E.T.	hoogte in meter H.W.	hoogte in meter L.W.	dag	tijdstip M.E.T.	hoogte in meter H.W.	hoogte in meter L.W.	dag	tijdstip M.E.T.	hoogte in meter H.W.	hoogte in meter L.W.
1	02,12 h		1,34 m	**11**	03,31 h	5,70 m		**21**	07,18 h		1,41 m
	07,14 h	5,43 m			10,59 h		1,59 m		---		
	14,44 h		1,26 m		15,50 h	5,58 m			12,19 h	4,60 m	
	19,31 h	5,44 m			23,34 h		1,36 m		19,57 h		0,81 m
2	02,39 h		1,41 m	**12**	04,22 h	5,59 m		**22 D**	01,04 h	4,88 m	
	07,46 h	5,43 m			12,00 h		1,31 m	**D**	07,18 h		1,66 m
	15,17 h		1,34 m		16,44 h	5,51 m			13,09 h	5,30 m	
	19,56 h	5,37 m			---				20,43 h		1,29 m
3	03,17 h		1,59 m	**13**	00,50 h		1,01 m	**23**	01,55 h	4,62 m	
	08,13 h	5,42 m			05,08 h	4,83 m			09,16 h		0,86 m
	15,51 h		1,55 m		13,51 h		0,44 m		14,31 h	4,71 m	
	20,39 h	5,53 m			17,47 h	4,35 m			21,51 h		0,84 m
4	03,53 h		1,70 m	**14**	01,31 h		0,52 m	**24**	02,58 h	4,85 m	
	08,49 h	5,21 m			06,07 h	4,99 m			10,08 h		1,05 m
	17,12 h		0,91 m		13,54 h		0,82 m		15,26 h	4,94 m	
	21,19 h	4,63 m			18,36 h	5,53 m			22,52 h		0,93 m
5	04,06 h		1,51 m	**15**	02,04 h		1,09 m	**25**	04,04 h	4,83 m	
	09,15 h	5,54 m		**S**	06,54 h	5,56 m			11,22 h		0,92 m
	17,16 h		1,86 m	**S**	14,54 h		0,90 m		16,24 h	4,77 m	
	21,59 h	5,62 m			19,20 h	5,61 m			23,42 h		0,84 m
6	05,16 h		2,11 m	**16**	02,58 h		1,11 m	**26**	04,49 h	4,61 m	
	10,19 h	5,49 m			07,47 h	5,38 m			---		
	18,13 h		1,86 m		15,40 h		0,91 m		12,13 h		0,64 m
	23,04 h	5,40 m			20,17 h	5,51 m			17,11 h	4,66 m	
7	06,30 h		1,80 m	**17**	03,43 h		1,13 m	**27**	00,24 h		0,72 m
	11,32 h	5,10 m			08,43 h	5,43 m			05,36 h	4,64 m	
	19,21 h		1,40 m		16,16 h		1,09 m		12,49 h		0,68 m
	---				21,11 h	5,73 m			17,50 h	4,79 m	
8	00,19 h	5,11 m		**18**	04,31 h		1,34 m	**28**	01,07 h		0,72 m
	07,37 h		1,49 m		09,30 h	5,16 m			06,09 h	4,67 m	
D	12,43 h	4,93 m			17,17 h		0,89 m		13,32 h		0,65 m
D	20,14 h		1,21 m		22,02 h	5,43 m			18,22 h	4,83 m	
9	01,32 h	5,34 m		**19**	04,51 h		1,45 m	**29**	01,37 h		0,79 m
	08,45 h		1,49 m		10,16 h	5,60 m			06,38 h	4,87 m	
	13,55 h	5,30 m			18,01 h		1,16 m		14,10 h		0,66 m
	21,22 h		1,41 m		22,49 h	5,28 m			18,54 h	4,90 m	
10	02,38 h	5,59 m		**20**	06,21 h		1,04 m	**30**	02,07 h		0,81 m
	09,45 h		1,70 m		11,23 h	5,03 m		**S**	07,07 h	4,94 m	
	15,02 h	5,59 m			18,01 h		1,50 m	**S**	14,43 h		0,72 m
	22,30 h		1,64 m		23,42 h	5,68 m			19,27 h	5,05 m	
								31	02,36 h		0,88 m
									07,41 h	5,03 m	
									15,15 h		0,75 m
									20,02 h	5,05 m	

Hoogste H.W. = 5.73 op 17/12 PM Laagste H.W. = 4.35 op 13/12 PM
Hoogste L.W. = 2.11 op 6/12 AM Laagste L.W. = 0.44 op 13/12 PM

Gemiddeld HOOGWATER = 5.17 met 60 waarnemingen op 60
Gemiddeld LAAGWATER = 1.16 met 60 waarnemingen op 60

Gemiddelde duur van de Stijging = 4.57 h met 60 waarnemingen op 60
Gemiddelde duur van de Daling = 7.28 h met 60 waarnemingen op 60

S = Springtij H.W. en -L.W.
D = Doodtij H.W. en -L.W.

TIJDEN (h.min) IN M.E.T. HOOGTEN (meter) t.o.v. T.A.W.

Vlaamse Overheid

Waterbouwkundig Laboratorium

Tijregistratie van de ***SCHELDE*** ***SCHOONAARDE*** ***JANUARI 2008***

dag	tijdstip M.E.T.	hoogte in meter H.W.	hoogte in meter L.W.	dag	tijdstip M.E.T.	hoogte in meter H.W.	hoogte in meter L.W.	dag	tijdstip M.E.T.	hoogte in meter H.W.	hoogte in meter L.W.
1	06,35 h		1,70 m	**11 S**	03,01 h		1,73 m	**21**	04,39 h	5,37 m	
	11,43 h	4,79 m			07,41 h	5,20 m			---		
	19,59 h		1,35 m		15,31 h		2,04 m		12,10 h		2,01 m
	---				20,03 h	5,61 m			17,05 h	5,64 m	
2	00,26 h	4,28 m		**12**	03,30 h		2,27 m	**22**	00,37 h		2,13 m
	07,51 h		1,43 m		08,18 h	5,66 m			05,38 h	5,81 m	
	12,33 h	4,13 m			16,03 h		2,30 m		13,19 h		2,25 m
	20,42 h		1,17 m		20,36 h	5,59 m			18,01 h	5,70 m	
3 D	01,25 h	3,99 m		**13**	04,10 h		2,21 m	**23**	01,51 h		2,10 m
D	08,54 h		1,37 m		08,47 h	5,24 m			06,27 h	5,06 m	
	13,48 h	3,99 m			17,15 h		1,73 m		14,25 h		1,69 m
	21,39 h		1,33 m		21,18 h	4,80 m			18,53 h	5,32 m	
4	02,33 h	4,25 m		**14**	05,02 h		1,44 m	**24**	02,25 h		2,00 m
	10,04 h		1,43 m		09,32 h	4,72 m			07,07 h	5,22 m	
	14,51 h	4,29 m			17,36 h		1,50 m		14,56 h		1,74 m
	22,50 h		1,30 m		22,00 h	4,96 m			19,42 h	5,69 m	
5	03,24 h	3,96 m		**15**	05,24 h		1,77 m	**25**	02,43 h		2,38 m
	11,04 h		1,50 m		10,04 h	5,05 m		**S**	07,49 h	5,64 m	
	15,52 h	4,76 m			18,33 h		1,59 m	**S**	16,12 h		1,88 m
	23,32 h		2,25 m		22,34 h	4,77 m			20,25 h	5,42 m	
6	04,20 h	5,25 m		**16**	05,32 h		2,19 m	**26**	03,08 h		2,25 m
	11,49 h		2,49 m		10,41 h	5,58 m			08,23 h	5,59 m	
	16,37 h	5,54 m			18,57 h		2,30 m		16,22 h		1,99 m
	---				23,34 h	5,56 m			20,55 h	5,54 m	
7	00,29 h		2,26 m	**17**	07,04 h		2,34 m	**27**	03,46 h		2,19 m
	05,13 h	5,06 m			11,51 h	5,10 m			09,03 h	5,66 m	
	12,59 h		2,03 m		20,16 h		1,67 m		16,55 h		1,87 m
	17,24 h	5,56 m			---				21,31 h	5,38 m	
8	00,18 h		2,46 m	**18**	00,58 h	4,86 m		**28**	04,45 h		2,04 m
	05,31 h	5,54 m			07,46 h		2,14 m		09,42 h	5,18 m	
	13,41 h		2,00 m	**D**	12,51 h	5,27 m			17,43 h		1,81 m
	18,08 h	5,30 m		**D**	21,07 h		2,01 m		22,04 h	4,98 m	
9	01,52 h		1,90 m	**19**	01,48 h	5,20 m		**29**	05,16 h		1,89 m
	06,24 h	4,88 m			09,34 h		2,08 m		10,14 h	5,04 m	
	14,39 h		1,51 m		14,37 h	5,54 m			17,53 h		1,83 m
	18,45 h	4,87 m			22,25 h		2,26 m		22,35 h	5,06 m	
10	02,22 h		1,76 m	**20**	03,12 h	5,41 m		**30**	06,06 h		1,77 m
	07,02 h	5,16 m			11,06 h		1,97 m		10,58 h	5,03 m	
	14,48 h		1,82 m		15,55 h	5,25 m			18,07 h		2,00 m
S	19,14 h	5,18 m			23,45 h		2,01 m		23,06 h	5,05 m	
								31	06,45 h		1,89 m
									11,22 h	4,34 m	
									19,51 h		1,37 m

Hoogste H.W. = 5.81 op 22/1 AM Laagste H.W. = 3.96 op 5/1 AM
Hoogste L.W. = 2.49 op 6/1 AM Laagste L.W. = 1.17 op 2/1 PM

Gemiddeld HOOGWATER = 5.12 met 59 waarnemingen op 59
Gemiddeld LAAGWATER = 1.89 met 60 waarnemingen op 60

Gemiddelde duur van de Stijging = 4.43 h met 59 waarnemingen op 59 **S** = Springtij H.W. en -L.W.
Gemiddelde duur van de Daling = 7.42 h met 60 waarnemingen op 60 **D** = Doodtij H.W. en -L.W.

TIJDEN (h.min) IN M.E.T. HOOGTEN (meter) t.o.v. T.A.W.

Vlaamse Overheid

Waterbouwkundig Laboratorium

Tijregistratie van de ***SCHELDE*** ***SCHOONAARDE*** ***FEBRUARI 2008***

dag	tijdstip M.E.T.	hoogte in meter H.W.	hoogte in meter L.W.	dag	tijdstip M.E.T.	hoogte in meter H.W.	hoogte in meter L.W.	dag	tijdstip M.E.T.	hoogte in meter H.W.	hoogte in meter L.W.
1	*00,16 h*	*4,54 m*		**11**	*03,56 h*		*1,89 m*	**21**	*01,33 h*		*1,74 m*
	07,35 h		*2,27 m*		*08,43 h*	*5,20 m*			*06,20 h*	*5,13 m*	
D	*11,59 h*	*5,20 m*			*16,42 h*		*1,66 m*		*14,05 h*		*1,67 m*
D	*19,37 h*		*2,46 m*		*21,05 h*	*5,15 m*			*18,40 h*	*5,31 m*	
2	*01,26 h*	*5,35 m*		**12**	*04,37 h*		*1,72 m*	**22**	*01,57 h*		*1,83 m*
	08,53 h		*2,60 m*		*09,25 h*	*5,12 m*			*06,50 h*	*5,35 m*	
	13,35 h	*4,18 m*			*17,16 h*		*1,59 m*		*14,14 h*		*1,82 m*
	21,12 h		*1,63 m*		*21,45 h*	*5,04 m*			*19,09 h*	*5,69 m*	
3	*02,44 h*	*4,27 m*		**13**	*05,04 h*		*1,70 m*	**23**	*02,34 h*		*1,98 m*
	10,22 h		*1,52 m*		*09,58 h*	*5,16 m*			*07,37 h*	*5,73 m*	
	15,08 h	*4,25 m*			*17,56 h*		*1,60 m*		*15,13 h*		*1,97 m*
	22,59 h		*1,36 m*		*22,32 h*	*4,89 m*		**S**	*19,49 h*	*5,41 m*	
4	*03,44 h*	*4,32 m*		**14**	*05,53 h*		*1,64 m*	**24 S**	*03,37 h*		*1,71 m*
	11,20 h		*1,55 m*		*10,47 h*	*4,86 m*			*08,13 h*	*5,11 m*	
	16,13 h	*4,97 m*			*18,40 h*		*1,52 m*		*15,42 h*		*1,75 m*
	23,48 h		*1,90 m*		*23,27 h*	*4,63 m*			*20,23 h*	*5,37 m*	
5	*04,40 h*	*4,88 m*		**15**	*06,45 h*		*1,48 m*	**25**	*03,38 h*		*1,83 m*
	---				*11,40 h*	*4,60 m*			*08,39 h*	*5,45 m*	
	12,51 h		*1,58 m*		*19,39 h*		*1,47 m*		*16,24 h*		*1,88 m*
	17,08 h	*4,85 m*			---				*20,53 h*	*5,12 m*	
6	*00,28 h*		*1,95 m*	**16**	*00,26 h*	*4,25 m*		**26**	*04,30 h*		*1,67 m*
	05,20 h	*5,50 m*			*07,59 h*		*1,32 m*		*09,06 h*	*4,79 m*	
	12,47 h		*2,51 m*	**D**	*12,57 h*	*4,36 m*			*16,21 h*		*1,61 m*
	17,50 h	*6,09 m*		**D**	*20,49 h*		*1,24 m*		*21,24 h*	*5,47 m*	
7	*01,23 h*		*2,66 m*	**17**	*02,05 h*	*4,19 m*		**27**	*04,34 h*		*2,08 m*
	06,12 h	*5,58 m*			*09,27 h*		*1,30 m*		*09,41 h*	*5,58 m*	
	14,27 h		*1,85 m*		*14,45 h*	*4,66 m*			*16,52 h*		*2,13 m*
	18,34 h	*5,08 m*			*22,16 h*		*1,58 m*		*21,49 h*	*5,34 m*	
8	*02,28 h*		*1,75 m*	**18**	*03,32 h*	*4,59 m*		**28**	*05,21 h*		*1,76 m*
	07,01 h	*5,21 m*			*11,03 h*		*1,50 m*		*10,11 h*	*4,84 m*	
	14,42 h		*1,77 m*		*16,06 h*	*4,94 m*			*17,47 h*		*1,52 m*
	19,05 h	*5,16 m*			*23,50 h*		*1,70 m*		*22,30 h*	*4,72 m*	
9	*02,52 h*		*1,74 m*	**19**	*04,46 h*	*4,72 m*		**29**	*05,37 h*		*1,68 m*
	07,32 h	*5,14 m*			---				*10,41 h*	*4,96 m*	
	15,07 h		*1,73 m*		*12,28 h*		*1,38 m*		*18,27 h*		*1,85 m*
S	*19,44 h*	*5,42 m*			*17,14 h*	*5,01 m*			*22,56 h*	*4,55 m*	
10 S	*03,22 h*		*1,93 m*	**20**	*00,46 h*		*1,65 m*	**30**			
	08,07 h	*5,31 m*			*05,35 h*	*4,92 m*					
	15,55 h		*1,78 m*		*13,23 h*		*1,48 m*				
	20,30 h	*5,34 m*			*18,02 h*	*5,20 m*					
								31			

Hoogste H.W. = 6.09 op 6/2 PM Laagste H.W. = 4.18 op 2/2 PM
Hoogste L.W. = 2.66 op 7/2 AM Laagste L.W. = 1.24 op 16/2 PM

Gemiddeld HOOGWATER = 5.02 met 57 waarnemingen op 57
Gemiddeld LAAGWATER = 1.76 met 56 waarnemingen op 56

Gemiddelde duur van de Stijging = 4.48 h met 57 waarnemingen op 57 **S** = Springtij H.W. en -L.W.
Gemiddelde duur van de Daling = 7.36 h met 56 waarnemingen op 56 **D** = Doodtij H.W. en -L.W.

TIJDEN (h.min) IN M.E.T. HOOGTEN (meter) t.o.v. T.A.W.

Vlaamse Overheid

Waterbouwkundig Laboratorium

Tijregistratie van de ***SCHELDE*** ***SCHOONAARDE*** ***MAART 2008***

dag	tijdstip M.E.T.	hoogte in meter H.W.	hoogte in meter L.W.	dag	tijdstip M.E.T.	hoogte in meter H.W.	hoogte in meter L.W.	dag	tijdstip M.E.T.	hoogte in meter H.W.	hoogte in meter L.W.
1	*05,48 h*		*2,06 m*	**11**	*02,57 h*		*1,88 m*	**21**	*00,46 h*		*2,38 m*
	11,51 h	*6,08 m*			*08,01 h*	*6,11 m*			*05,52 h*	*6,25 m*	
	18,07 h		*3,43 m*		*16,03 h*		*2,99 m*		*13,03 h*		*3,38 m*
	21,38 h	*5,07 m*			*20,32 h*	*6,09 m*			*17,50 h*	*6,56 m*	
2	*07,10 h*		*2,25 m*	**12**	*04,00 h*		*3,16 m*	**22**	*01,35 h*		*3,83 m*
	---				*08,36 h*	*6,48 m*			*06,08 h*	*6,51 m*	
D	*13,09 h*	*4,73 m*			*16,30 h*		*3,33 m*		*14,04 h*		*3,69 m*
D	*20,43 h*		*2,07 m*		*20,50 h*	*6,48 m*			*18,30 h*	*6,44 m*	
3	*01,40 h*	*4,65 m*		**13**	*04,36 h*		*3,18 m*	**23**	*02,13 h*		*3,42 m*
	09,25 h		*1,80 m*		*09,24 h*	*6,37 m*			*06,55 h*	*6,08 m*	
	14,49 h	*5,06 m*			*17,25 h*		*2,80 m*		*15,02 h*		*2,83 m*
	22,01 h		*2,16 m*		*21,56 h*	*5,76 m*			*19,18 h*	*5,79 m*	
4	*03,15 h*	*4,88 m*		**14**	*05,52 h*		*2,40 m*	**24**	*02,50 h*		*2,80 m*
	11,06 h		*1,99 m*		*10,19 h*	*5,62 m*		**S**	*07,37 h*	*6,04 m*	
	16,10 h	*5,13 m*			*18,15 h*		*2,47 m*	**S**	*15,13 h*		*3,01 m*
	23,06 h		*2,38 m*		*22,49 h*	*5,43 m*			*19,46 h*	*6,17 m*	
5	*04,36 h*	*5,12 m*		**15**	*06,42 h*		*2,34 m*	**25**	*03,01 h*		*3,12 m*
	---				*11,14 h*	*5,31 m*			*07,59 h*	*6,38 m*	
	12,16 h		*1,88 m*		*19,26 h*		*2,05 m*		*15,34 h*		*3,08 m*
	17,06 h	*4,87 m*			*23,54 h*	*4,88 m*			*20,13 h*	*6,18 m*	
6	*00,40 h*		*1,64 m*	**16**	*07,26 h*		*2,15 m*	**26**	*03,49 h*		*2,92 m*
	05,29 h	*4,94 m*			---				*08,26 h*	*5,89 m*	
	12,53 h		*1,75 m*		*12,25 h*	*5,58 m*			*16,25 h*		*2,60 m*
	17,41 h	*5,40 m*			*20,47 h*		*2,90 m*		*20,44 h*	*5,52 m*	
7	*01,08 h*		*2,02 m*	**17 D**	*01,15 h*	*5,28 m*		**27**	*04,28 h*		*2,47 m*
	05,51 h	*5,20 m*		**D**	*09,27 h*		*2,57 m*		*08,54 h*	*5,50 m*	
	13,49 h		*1,73 m*		*14,28 h*	*5,49 m*			*16,51 h*		*2,47 m*
	18,11 h	*5,28 m*			*22,16 h*		*2,62 m*		*21,10 h*	*5,50 m*	
8	*01,31 h*		*1,91 m*	**18**	*03,12 h*	*5,33 m*		**28**	*05,04 h*		*2,49 m*
	06,21 h	*5,38 m*			*11,07 h*		*2,27 m*		*09,19 h*	*5,32 m*	
	14,18 h		*1,70 m*		*15,59 h*	*5,58 m*			*17,44 h*		*2,11 m*
	18,42 h	*5,33 m*			*23,29 h*		*2,53 m*		*21,31 h*	*4,53 m*	
9	*02,46 h*		*2,26 m*	**19**	*04,27 h*	*5,56 m*		**29**	*04,38 h*		*2,27 m*
	07,00 h	*5,11 m*			*11,57 h*		*2,23 m*		*09,38 h*	*5,48 m*	
	14,39 h		*1,63 m*		*16,55 h*	*5,74 m*			*17,29 h*		*2,56 m*
	19,26 h	*5,69 m*			---				*22,05 h*	*5,14 m*	
10	*02,25 h*		*1,77 m*	**20**	*00,19 h*		*2,44 m*	**30**	*06,25 h*		*2,03 m*
S	*07,27 h*	*5,57 m*			*05,16 h*	*5,56 m*			*10,26 h*	*4,48 m*	
S	*16,31 h*		*1,71 m*		*13,06 h*		*2,07 m*		*17,48 h*		*1,94 m*
	19,43 h	*4,86 m*			*17,37 h*	*5,54 m*			*22,57 h*	*4,87 m*	
								31	*06,44 h*		*2,27 m*
									11,36 h	*4,94 m*	
									19,45 h		*2,16 m*

Hoogste H.W. = 6.56 op 21/3 PM Laagste H.W. = 4.48 op 30/3 AM
Hoogste L.W. = 3.83 op 22/3 AM Laagste L.W. = 1.63 op 9/3 PM

Gemiddeld HOOGWATER = 5.53 met 59 waarnemingen op 59
Gemiddeld LAAGWATER = 2.44 met 60 waarnemingen op 60

Gemiddelde duur van de Stijging = 4.42 h met 59 waarnemingen op 59
Gemiddelde duur van de Daling = 7.43 h met 60 waarnemingen op 60

S = Springtij H.W. en -L.W.
D = Doodtij H.W. en -L.W.

TIJDEN (h.min) IN M.E.T. HOOGTEN (meter) t.o.v. T.A.W.

Vlaamse Overheid

Waterbouwkundig Laboratorium

Tijregistratie van de ***SCHELDE*** ***SCHOONAARDE*** ***APRIL 2008***

dag	tijdstip M.E.T.	hoogte in meter H.W.	hoogte in meter L.W.	dag	tijdstip M.E.T.	hoogte in meter H.W.	hoogte in meter L.W.	dag	tijdstip M.E.T.	hoogte in meter H.W.	hoogte in meter L.W.
1	*00,31 h*	*4,37 m*		**11**	*04,43 h*		*1,79 m*	**21**	*01,52 h*		*1,65 m*
	08,48 h		*1,67 m*		*09,29 h*	*5,38 m*			*06,37 h*	*5,29 m*	
D	*13,38 h*	*4,31 m*			*17,13 h*		*1,83 m*		*14,15 h*		*1,72 m*
D	*21,13 h*		*1,77 m*		*21,51 h*	*5,22 m*			*18,57 h*	*5,33 m*	
2	*02,27 h*	*4,74 m*		**12**	*05,37 h*		*1,60 m*	**22**	*02,20 h*		*1,79 m*
	09,55 h		*2,04 m*		*10,18 h*	*5,14 m*			*07,11 h*	*5,34 m*	
	15,08 h	*5,39 m*			*18,03 h*		*1,81 m*		*14,44 h*		*1,72 m*
	23,00 h		*2,11 m*		*22,50 h*	*4,91 m*		**S**	*19,26 h*	*5,29 m*	
3	*03,46 h*	*5,01 m*		**13**	*06,34 h*		*1,63 m*	**23 S**	*02,57 h*		*1,68 m*
	11,43 h		*1,76 m*		*11,23 h*	*5,09 m*			*07,42 h*	*5,18 m*	
	16,20 h	*5,13 m*			*19,02 h*		*1,88 m*		*15,18 h*		*1,65 m*
	23,50 h		*1,87 m*		*23,59 h*	*4,72 m*			*19,56 h*	*5,13 m*	
4	*04,36 h*	*5,09 m*		**14**	*07,52 h*		*1,56 m*	**24**	*03,28 h*		*1,69 m*
	---				---				*08,09 h*	*5,14 m*	
	12,33 h		*1,67 m*		*12,47 h*	*5,00 m*			*15,43 h*		*1,68 m*
	17,05 h	*5,22 m*			*20,32 h*		*1,95 m*		*20,18 h*	*5,08 m*	
5	*00,21 h*		*1,90 m*	**15**	*01,35 h*	*4,86 m*		**25**	*03,57 h*		*1,53 m*
	05,16 h	*5,40 m*			*09,29 h*		*1,67 m*		*08,42 h*	*5,03 m*	
	13,02 h		*1,90 m*	**D**	*14,28 h*	*5,00 m*			*16,01 h*		*1,71 m*
	17,52 h	*5,78 m*		**D**	*22,11 h*		*1,85 m*		*20,52 h*	*5,01 m*	
6	*00,56 h*		*2,35 m*	**16**	*03,03 h*	*4,73 m*		**26**	*04,32 h*		*1,61 m*
	06,00 h	*5,81 m*			*10,56 h*		*1,44 m*		*09,16 h*	*4,81 m*	
	13,51 h		*2,13 m*		*15,45 h*	*4,92 m*			*16,43 h*		*1,47 m*
	18,25 h	*5,63 m*			*23,17 h*		*1,61 m*		*21,36 h*	*4,66 m*	
7	*01,48 h*		*2,15 m*	**17**	*04,04 h*	*4,74 m*		**27**	*04,53 h*		*1,41 m*
	06,38 h	*5,58 m*			*11,53 h*		*1,52 m*		*09,51 h*	*4,95 m*	
	14,35 h		*2,04 m*		*16,39 h*	*4,94 m*			*17,02 h*		*1,73 m*
	19,01 h	*5,56 m*			---				*22,06 h*	*4,75 m*	
8	*02,39 h*		*2,09 m*	**18**	*00,01 h*		*1,75 m*	**28**	*05,31 h*		*1,55 m*
	07,15 h	*5,50 m*			*04,55 h*	*4,87 m*			*10,35 h*	*4,91 m*	
	15,18 h		*1,86 m*		*12,34 h*		*1,62 m*		*17,54 h*		*1,88 m*
S	*19,43 h*	*5,44 m*			*17,19 h*	*4,99 m*			*22,46 h*	*4,71 m*	
9 S	*03,18 h*		*1,86 m*	**19**	*00,40 h*		*1,67 m*	**29**	*06,40 h*		*2,00 m*
	07,56 h	*5,46 m*			*05,28 h*	*5,07 m*			*11,25 h*	*4,79 m*	
	15,48 h		*1,79 m*		*13,14 h*		*1,63 m*		*19,01 h*		*1,98 m*
	20,27 h	*5,50 m*			*17,51 h*	*5,28 m*			---		
10	*03,54 h*		*2,03 m*	**20**	*01,14 h*		*1,79 m*	**30**	*00,03 h*	*4,57 m*	
	08,41 h	*5,62 m*			*06,00 h*	*5,37 m*			*07,51 h*		*1,69 m*
	16,27 h		*1,92 m*		*13,50 h*		*1,76 m*		*12,50 h*	*4,66 m*	
	21,07 h	*5,39 m*			*18,24 h*	*5,24 m*			*20,40 h*		*1,86 m*
								31			

Hoogste H.W. = 5.81 op 6/4 AM Laagste H.W. = 4.31 op 1/4 PM
Hoogste L.W. = 2.35 op 6/4 AM Laagste L.W. = 1.41 op 27/4 AM

Gemiddeld HOOGWATER = 5.10 met 58 waarnemingen op 58
Gemiddeld LAAGWATER = 1.78 met 58 waarnemingen op 58

Gemiddelde duur van de Stijging = 4.48 h met 58 waarnemingen op 58 **S** = Springtij H.W. en -L.W.
Gemiddelde duur van de Daling = 7.38 h met 58 waarnemingen op 58 **D** = Doodtij H.W. en -L.W.

TIJDEN (h.min) IN M.E.T. HOOGTEN (meter) t.o.v. T.A.W.

Vlaamse Overheid

Waterbouwkundig Laboratorium

Tijregistratie van de ***SCHELDE*** ***SCHOONAARDE*** ***MEI 2008***

dag	tijdstip M.E.T.	hoogte in meter H.W.	hoogte in meter L.W.	dag	tijdstip M.E.T.	hoogte in meter H.W.	hoogte in meter L.W.	dag	tijdstip M.E.T.	hoogte in meter H.W.	hoogte in meter L.W.
1 D	01,21 h	4,85 m		11	05,46 h		1,34 m	21	01,58 h		1,48 m
D	09,39 h		1,56 m		10,31 h	5,07 m			06,45 h	5,03 m	
	14,26 h	4,81 m			17,58 h		1,64 m		14,10 h		1,60 m
	22,11 h		1,66 m		22,58 h	4,84 m			18,58 h	5,11 m	
2	02,57 h	4,71 m		12	06,48 h		1,30 m	22	02,34 h		1,53 m
	10,47 h		1,66 m		11,40 h	4,91 m			07,15 h	5,10 m	
	15,31 h	5,18 m			18,58 h		1,57 m		14,41 h		1,56 m
	23,06 h		1,88 m		---			S	19,31 h	5,04 m	
3	03,50 h	5,03 m		13	00,03 h	4,66 m		23 S	03,08 h		1,42 m
	11,47 h		1,41 m		07,57 h		1,24 m		07,53 h	5,06 m	
	16,26 h	5,15 m			12,51 h	4,81 m			15,12 h		1,67 m
	23,57 h		1,63 m		20,13 h		1,62 m		20,05 h	5,06 m	
4	04,42 h	5,04 m		14	01,17 h	4,61 m		24	03,43 h		1,52 m
	---				09,10 h		1,31 m		08,27 h	5,02 m	
	12,41 h		1,49 m	D	13,54 h	4,80 m			15,44 h		1,54 m
	17,17 h	5,21 m		D	21,11 h		1,61 m		20,41 h	5,06 m	
5	00,39 h		1,71 m	15	02,23 h	4,82 m		25	04,13 h		1,45 m
	05,30 h	5,18 m			10,05 h		1,45 m		09,00 h	5,08 m	
	13,24 h		1,62 m		14,57 h	5,00 m			16,19 h		1,87 m
	18,03 h	5,32 m			22,16 h		1,90 m		21,15 h	5,00 m	
6	01,27 h		1,65 m	16	03,15 h	5,22 m		26	05,00 h		1,42 m
	06,16 h	5,30 m			11,05 h		1,81 m		09,42 h	4,78 m	
	14,11 h		1,59 m		15,49 h	5,18 m			16,59 h		1,63 m
	18,46 h	5,29 m			23,15 h		1,70 m		21,54 h	4,79 m	
7	02,18 h		1,58 m	17	04,13 h	5,03 m		27	05,44 h		1,94 m
	07,05 h	5,35 m			11,48 h		1,88 m		10,19 h	5,19 m	
	14,52 h		1,55 m		16,33 h	5,37 m			17,53 h		1,96 m
	19,34 h	5,30 m			23,59 h		2,05 m		22,39 h	4,72 m	
8	03,04 h		1,58 m	18	04,53 h	5,21 m		28	06,31 h		1,28 m
S	07,54 h	5,37 m			---				11,22 h	4,80 m	
S	15,37 h		1,62 m		12,26 h		1,87 m		18,50 h		1,63 m
	20,22 h	5,25 m			17,14 h	5,29 m			23,36 h	4,69 m	
9	04,00 h		1,52 m	19	00,38 h		1,67 m	29	07,42 h		1,22 m
	08,45 h	5,32 m			05,33 h	5,20 m			---		
	16,21 h		1,67 m		13,01 h		1,65 m		12,28 h	4,71 m	
	21,07 h	5,15 m			17,52 h	5,17 m			19,46 h		1,63 m
10	04,52 h		1,45 m	20	01,20 h		1,63 m	30	00,44 h	4,78 m	
	09,36 h	5,25 m			06,09 h	5,04 m			08,38 h		1,48 m
	17,06 h		1,60 m		13,37 h		1,54 m	D	13,38 h	5,01 m	
	21,59 h	5,04 m			18,25 h	5,10 m		D	21,00 h		1,60 m
								31	02,00 h	4,83 m	
									09,49 h		1,35 m
									14,46 h	5,01 m	
									22,07 h		1,56 m

Hoogste H.W. = 5.37 op 8/5 AM Laagste H.W. = 4.61 op 14/5 AM
Hoogste L.W. = 2.05 op 17/5 PM Laagste L.W. = 1.22 op 29/5 AM

Gemiddeld HOOGWATER = 5.04 met 60 waarnemingen op 60
Gemiddeld LAAGWATER = 1.59 met 60 waarnemingen op 60

Gemiddelde duur van de Stijging = 4.49 h met 60 waarnemingen op 60 **S** = Springtij H.W. en -L.W.
Gemiddelde duur van de Daling = 7.36 h met 60 waarnemingen op 60 **D** = Doodtij H.W. en -L.W.

TIJDEN (h.min) IN M.E.T. HOOGTEN (meter) t.o.v. T.A.W.

Vlaamse Overheid

Waterbouwkundig Laboratorium

Tijregistratie van de ***SCHELDE*** ***SCHOONAARDE*** ***JUNI 2008***

dag	tijdstip	hoogte in meter		dag	tijdstip	hoogte in meter		dag	tijdstip	hoogte in meter	
	M.E.T.	H.W.	L.W.		M.E.T.	H.W.	L.W.		M.E.T.	H.W.	L.W.
1	*03,07 h*	*4,92 m*		**11**	*07,18 h*		*1,35 m*	**21**	*02,54 h*		*1,51 m*
	10,53 h		*1,47 m*		---			**S**	*07,36 h*	*5,09 m*	
	15,42 h	*5,18 m*			*12,08 h*	*4,97 m*		**S**	*14,57 h*		*1,74 m*
	23,11 h		*1,69 m*		*19,09 h*		*1,74 m*		*19,48 h*	*5,10 m*	
2	*04,01 h*	*5,13 m*		**12**	*00,20 h*	*4,90 m*		**22**	*03,41 h*		*1,34 m*
	11,55 h		*1,49 m*		*08,18 h*		*1,56 m*		*08,13 h*	*4,90 m*	
	16,39 h	*5,19 m*			*13,07 h*	*4,92 m*			*15,28 h*		*1,61 m*
	---				*20,11 h*		*2,39 m*		*20,20 h*	*5,04 m*	
3	*00,02 h*		*1,91 m*	**13 D**	*01,15 h*	*5,29 m*		**23**	*04,08 h*		*1,35 m*
	04,53 h	*5,51 m*		**D**	*09,10 h*		*1,87 m*		*08,49 h*	*5,04 m*	
	12,50 h		*2,06 m*		*13,56 h*	*4,99 m*			*15,51 h*		*1,81 m*
	17,27 h	*5,47 m*			*21,20 h*		*1,83 m*		*20,59 h*	*5,29 m*	
4	*01,00 h*		*2,06 m*	**14**	*02,21 h*	*4,87 m*		**24**	*04,56 h*		*1,51 m*
	05,49 h	*5,62 m*			*10,09 h*		*1,63 m*		*09,34 h*	*4,86 m*	
	13,36 h		*2,06 m*		*14,55 h*	*4,90 m*			*16,51 h*		*1,51 m*
	18,18 h	*5,50 m*			*22,25 h*		*1,77 m*		*21,43 h*	*4,87 m*	
5	*01,58 h*		*1,67 m*	**15**	*03,19 h*	*4,96 m*		**25**	*05,38 h*		*1,30 m*
	06,44 h	*5,41 m*			*11,00 h*		*1,66 m*		*10,15 h*	*4,84 m*	
	14,23 h		*1,72 m*		*15,53 h*	*5,06 m*			*17,26 h*		*1,70 m*
	19,08 h	*5,45 m*			*23,25 h*		*2,06 m*		*22,17 h*	*5,05 m*	
6	*02,54 h*		*1,67 m*	**16**	*04,12 h*	*5,12 m*		**26**	*06,18 h*		*1,33 m*
S	*07,39 h*	*5,48 m*			*11,48 h*		*1,83 m*		*10,45 h*	*4,83 m*	
S	*15,13 h*		*1,78 m*		*16,42 h*	*5,12 m*			*18,10 h*		*1,57 m*
	20,02 h	*5,56 m*			---				*23,11 h*	*4,86 m*	
7	*03,48 h*		*2,31 m*	**17**	*00,19 h*		*1,63 m*	**27**	*06,56 h*		*1,35 m*
	08,28 h	*5,83 m*			*05,07 h*	*4,94 m*			*11,46 h*	*5,06 m*	
	16,00 h		*2,40 m*		*12,38 h*		*1,60 m*		*19,08 h*		*1,67 m*
	20,47 h	*5,55 m*			*17,25 h*	*4,97 m*			---		
8	*04,48 h*		*1,97 m*	**18**	*01,00 h*		*1,47 m*	**28**	*00,02 h*	*4,90 m*	
	09,20 h	*5,37 m*			*05,44 h*	*5,01 m*			*08,00 h*		*1,34 m*
	16,49 h		*2,02 m*		*13,11 h*		*1,68 m*		*12,52 h*	*4,84 m*	
	21,41 h	*5,27 m*			*17,56 h*	*5,08 m*			*20,15 h*		*1,57 m*
9	*05,31 h*		*1,65 m*	**19**	*01,43 h*		*1,44 m*	**29 D**	*01,08 h*	*4,80 m*	
	10,12 h	*5,26 m*			*06,21 h*	*4,93 m*		**D**	*09,08 h*		*1,26 m*
	17,41 h		*1,84 m*		*13,52 h*		*1,64 m*		*14,00 h*	*4,84 m*	
	22,33 h	*4,96 m*			*18,36 h*	*5,17 m*			*21,22 h*		*1,56 m*
10	*06,25 h*		*1,42 m*	**20**	*02,15 h*		*1,56 m*	**30**	*02,23 h*	*4,89 m*	
	11,09 h	*5,11 m*			*06,55 h*	*5,23 m*			*10,14 h*		*1,37 m*
	18,10 h		*1,96 m*		*14,22 h*		*1,89 m*		*15,12 h*	*4,98 m*	
	23,23 h	*5,01 m*			*19,11 h*	*5,26 m*			*22,36 h*		*1,59 m*
								31			

Hoogste H.W. = 5.83 op 7/6 AM Laagste H.W. = 4.80 op 29/6 AM
Hoogste L.W. = 2.40 op 7/6 PM Laagste L.W. = 1.26 op 29/6 AM

Gemiddeld HOOGWATER = 5.11 met 58 waarnemingen op 58
Gemiddeld LAAGWATER = 1.69 met 58 waarnemingen op 58

Gemiddelde duur van de Stijging = 4.49 h met 58 waarnemingen op 58
Gemiddelde duur van de Daling = 7.37 h met 58 waarnemingen op 58

S = Springtij H.W. en -L.W.
D = Doodtij H.W. en -L.W.

TIJDEN (h.min) IN M.E.T. HOOGTEN (meter) t.o.v. T.A.W.

Vlaamse Overheid

Waterbouwkundig Laboratorium

Tijregistratie van de ***SCHELDE*** ***SCHOONAARDE*** ***JULI 2008***

dag	tijdstip M.E.T.	hoogte in meter H.W.	hoogte in meter L.W.	dag	tijdstip M.E.T.	hoogte in meter H.W.	hoogte in meter L.W.	dag	tijdstip M.E.T.	hoogte in meter H.W.	hoogte in meter L.W.
1	*03,38 h*	*4,91 m*		**11**	*07,18 h*		*1,72 m*	**21 S**	*03,03 h*		*1,71 m*
	11,33 h		*1,31 m*		*11,55 h*	*4,97 m*			*08,05 h*	*5,58 m*	
	16,22 h	*4,85 m*			*19,11 h*		*1,83 m*		*14,56 h*		*2,07 m*
	23,54 h		*1,36 m*		---				*20,17 h*	*5,77 m*	
2	*04,45 h*	*4,99 m*		**12**	*00,05 h*	*5,05 m*		**22**	*04,00 h*		*1,72 m*
	---				*07,49 h*		*1,67 m*		*08,36 h*	*5,18 m*	
	12,23 h		*1,51 m*	**D**	*12,42 h*	*5,08 m*			*15,53 h*		*1,62 m*
	17,17 h	*5,16 m*		**D**	*20,10 h*		*1,69 m*		*20,48 h*	*5,12 m*	
3	*00,51 h*		*1,52 m*	**13**	*01,10 h*	*4,78 m*		**23**	*04,36 h*		*1,39 m*
	05,45 h	*5,33 m*			*08,48 h*		*1,43 m*		*09,15 h*	*4,96 m*	
	13,25 h		*1,96 m*		*13,54 h*	*4,76 m*			*16,32 h*		*1,51 m*
	18,10 h	*5,37 m*			*21,26 h*		*1,56 m*		*21,27 h*	*4,97 m*	
4	*01,57 h*		*1,72 m*	**14**	*02,28 h*	*4,63 m*		**24**	*05,17 h*		*1,30 m*
	06,41 h	*5,40 m*			*10,10 h*		*1,31 m*		*09,57 h*	*4,80 m*	
	14,12 h		*1,66 m*		*15,15 h*	*4,65 m*			*17,09 h*		*1,44 m*
	19,04 h	*5,28 m*			*22,37 h*		*1,44 m*		*22,07 h*	*4,89 m*	
5	*02,54 h*		*1,44 m*	**15**	*03,37 h*	*4,66 m*		**25**	*05,59 h*		*1,25 m*
	07,36 h	*5,24 m*			*11,08 h*		*1,42 m*		*10,37 h*	*4,74 m*	
	15,03 h		*1,53 m*		*16,13 h*	*4,67 m*			*17,48 h*		*1,47 m*
S	*19,50 h*	*5,31 m*			*23,35 h*		*1,40 m*		*22,44 h*	*4,91 m*	
6 S	*03,47 h*		*1,46 m*	**16**	*04,39 h*	*4,97 m*		**26**	*06,34 h*		*1,31 m*
	08,24 h	*5,32 m*			---				*11,20 h*	*4,82 m*	
	15,51 h		*1,65 m*		*12,05 h*		*1,54 m*		*18,34 h*		*1,51 m*
	20,35 h	*5,28 m*			*17,02 h*	*5,04 m*			*23,34 h*	*4,88 m*	
7	*04,38 h*		*1,33 m*	**17**	*00,33 h*		*1,50 m*	**27**	*07,25 h*		*1,32 m*
	09,04 h	*5,12 m*			*05,28 h*	*4,94 m*			---		
	16,24 h		*1,58 m*		*12,47 h*		*1,55 m*		*12,18 h*	*4,72 m*	
	21,18 h	*5,30 m*			*17,46 h*	*5,00 m*			*19,36 h*		*1,54 m*
8	*05,11 h*		*1,53 m*	**18**	*01,22 h*		*1,46 m*	**28**	*00,33 h*	*4,73 m*	
	09,46 h	*5,26 m*			*06,05 h*	*5,01 m*			*08,26 h*		*1,29 m*
	17,06 h		*1,77 m*		*13,26 h*		*1,57 m*	**D**	*13,28 h*	*4,69 m*	
	22,00 h	*5,47 m*			*18,20 h*	*5,11 m*		**D**	*20,59 h*		*1,47 m*
9	*06,00 h*		*1,49 m*	**19**	*02,02 h*		*1,44 m*	**29**	*01,58 h*	*4,76 m*	
	10,32 h	*5,11 m*			*06,45 h*	*5,02 m*			*09,44 h*		*1,43 m*
	17,51 h		*1,75 m*		*13,58 h*		*1,60 m*		*14,48 h*	*4,85 m*	
	22,43 h	*5,19 m*			*18,56 h*	*5,29 m*			*22,30 h*		*1,48 m*
10	*06,44 h*		*1,49 m*	**20**	*02,31 h*		*1,57 m*	**30**	*03,22 h*	*4,82 m*	
	11,10 h	*4,89 m*			*07,21 h*	*5,36 m*			*11,16 h*		*1,32 m*
	18,32 h		*1,68 m*		*14,29 h*		*1,82 m*		*16,11 h*	*4,83 m*	
	23,25 h	*5,03 m*		**S**	*19,38 h*	*5,48 m*			*23,46 h*		*1,34 m*
								31	*04,41 h*	*4,91 m*	

									12,19 h		*1,41 m*
									17,14 h	*4,97 m*	

Hoogste H.W. = 5.77 op 21/7 PM Laagste H.W. = 4.63 op 14/7 AM
Hoogste L.W. = 2.07 op 21/7 PM Laagste L.W. = 1.25 op 25/7 AM

Gemiddeld HOOGWATER = 5.04 met 60 waarnemingen op 60
Gemiddeld LAAGWATER = 1.53 met 59 waarnemingen op 59

Gemiddelde duur van de Stijging = 4.52 h met 60 waarnemingen op 60
Gemiddelde duur van de Daling = 7.34 h met 59 waarnemingen op 59

S = Springtij H.W. en -L.W.
D = Doodtij H.W. en -L.W.

TIJDEN (h.min) IN M.E.T. HOOGTEN (meter) t.o.v. T.A.W.

Vlaamse Overheid

Waterbouwkundig Laboratorium

Tijregistratie van de ***SCHELDE*** ***SCHOONAARDE*** ***AUGUSTUS 2008***

dag	tijdstip M.E.T.	hoogte in meter H.W.	hoogte in meter L.W.	dag	tijdstip M.E.T.	hoogte in meter H.W.	hoogte in meter L.W.	dag	tijdstip M.E.T.	hoogte in meter H.W.	hoogte in meter L.W.
1	*00,52 h*		*1,48 m*	**11**	*07,30 h*		*1,73 m*	**21**	*04,12 h*		*1,46 m*
	05,41 h	*5,25 m*			---				*08,44 h*	*5,17 m*	
	13,16 h		*2,07 m*	**D**	*12,34 h*	*4,61 m*			*16,03 h*		*1,61 m*
	17,59 h	*5,29 m*		**D**	*20,09 h*		*1,59 m*		*20,52 h*	*5,34 m*	
2	*01,56 h*		*1,47 m*	**12**	*01,17 h*	*4,55 m*		**22**	*04,45 h*		*1,38 m*
	06,32 h	*5,15 m*			*09,01 h*		*1,55 m*		*09,22 h*	*5,11 m*	
	14,07 h		*1,45 m*		*14,57 h*	*5,02 m*			*16,39 h*		*1,65 m*
	18,53 h	*5,10 m*			*21,59 h*		*1,97 m*		*21,35 h*	*5,34 m*	
3	*02,35 h*		*1,37 m*	**13**	*02,51 h*	*4,67 m*		**23**	*05,15 h*		*1,63 m*
	07,20 h	*5,36 m*			*10,26 h*		*1,63 m*		*10,05 h*	*5,21 m*	
	14,47 h		*1,61 m*		*15,28 h*	*4,92 m*			*17,23 h*		*1,73 m*
S	*19,36 h*	*5,28 m*			*23,08 h*		*1,95 m*		*22,15 h*	*5,23 m*	
4 S	*03,22 h*		*1,46 m*	**14**	*03,54 h*	*5,20 m*		**24**	*06,09 h*		*1,38 m*
	08,06 h	*5,73 m*			*11,38 h*		*1,88 m*		*10,48 h*	*4,76 m*	
	15,20 h		*2,77 m*		*16,31 h*	*5,00 m*			*18,13 h*		*1,46 m*
	20,10 h	*6,03 m*			---				*23,03 h*	*4,83 m*	
5	*04,08 h*		*2,51 m*	**15**	*00,20 h*		*1,55 m*	**25**	*06,28 h*		*1,42 m*
	08,39 h	*5,67 m*			*05,03 h*	*4,99 m*			*11,32 h*	*4,95 m*	
	16,06 h		*2,00 m*		*12,25 h*		*1,64 m*		*19,23 h*		*1,47 m*
	20,53 h	*5,40 m*			*17,19 h*	*5,14 m*			---		
6	*04,53 h*		*1,44 m*	**16**	*01,02 h*		*1,40 m*	**26**	*00,07 h*	*4,71 m*	
	09,23 h	*5,10 m*			*05,47 h*	*5,00 m*			*07,28 h*		*1,49 m*
	16,40 h		*1,72 m*		*13,13 h*		*1,50 m*	**D**	*12,54 h*	*4,92 m*	
	21,29 h	*5,22 m*			*18,02 h*	*5,07 m*		**D**	*20,44 h*		*1,45 m*
7	*05,21 h*		*1,37 m*	**17**	*01,49 h*		*1,27 m*	**27**	*01,44 h*	*4,63 m*	
	10,02 h	*5,12 m*			*06,26 h*	*4,96 m*			*09,32 h*		*1,28 m*
	17,07 h		*2,19 m*		*13,50 h*		*1,54 m*		*14,43 h*	*4,63 m*	
	21,58 h	*5,59 m*			*18,36 h*	*5,11 m*			*22,22 h*		*1,31 m*
8	*05,46 h*		*2,17 m*	**18**	*02,24 h*		*1,41 m*	**28**	*03,27 h*	*4,93 m*	
	10,25 h	*5,39 m*			*06,56 h*	*5,16 m*			*10,59 h*		*1,52 m*
	17,32 h		*2,27 m*		*14,20 h*		*1,56 m*		*16,04 h*	*4,86 m*	
	22,32 h	*5,48 m*			*19,07 h*	*5,19 m*			*23,50 h*		*1,32 m*
9	*06,27 h*		*1,96 m*	**19**	*02,59 h*		*1,34 m*	**29**	*04,42 h*	*4,95 m*	
	11,02 h	*4,93 m*		**S**	*07,28 h*	*5,16 m*			---		
	18,27 h		*1,72 m*	**S**	*14,58 h*		*1,51 m*		*12,03 h*		*1,52 m*
	23,02 h	*4,72 m*			*19,41 h*	*5,30 m*			*17,04 h*	*5,02 m*	
10	*06,46 h*		*1,46 m*	**20**	*03,25 h*		*1,41 m*	**30**	*00,49 h*		*1,34 m*
	11,33 h	*4,66 m*			*08,08 h*	*5,44 m*			*05,33 h*	*5,07 m*	
	18,26 h		*1,90 m*		*15,26 h*		*1,72 m*		*13,00 h*		*1,51 m*
	23,45 h	*4,88 m*			*20,19 h*	*5,51 m*			*17,54 h*	*5,03 m*	
								31	*01,44 h*		*1,27 m*
									06,22 h	*5,08 m*	
									13,44 h		*1,50 m*
									18,35 h	*5,17 m*	

Hoogste H.W. = 6.03 op 4/8 PM Laagste H.W. = 4.55 op 12/8 AM

Hoogste L.W. = 2.77 op 4/8 PM Laagste L.W. = 1.27 op 17/8 AM

Gemiddeld HOOGWATER = 5.10 met 60 waarnemingen op 60

Gemiddeld LAAGWATER = 1.62 met 60 waarnemingen op 60

Gemiddelde duur van de Stijging = 4.50 h met 60 waarnemingen op 60

Gemiddelde duur van de Daling = 7.35 h met 60 waarnemingen op 60

S = Springtij H.W. en -L.W.

D = Doodtij H.W. en -L.W.

TIJDEN (h.min) IN M.E.T. HOOGTEN (meter) t.o.v. T.A.W.

Vlaamse Overheid

Waterbouwkundig Laboratorium

Tijregistratie van de ***SCHELDE*** ***SCHOONAARDE*** ***SEPTEMBER 2008***

dag	tijdstip M.E.T.	hoogte in meter H.W.	hoogte in meter L.W.	dag	tijdstip M.E.T.	hoogte in meter H.W.	hoogte in meter L.W.	dag	tijdstip M.E.T.	hoogte in meter H.W.	hoogte in meter L.W.
1	02,16 h		1,43 m	**11**	02,28 h	4,39 m		**21**	04,58 h		1,33 m
	07,00 h	5,36 m			09,51 h		1,46 m		09,48 h	4,82 m	
	14,17 h		1,83 m		15,03 h	4,39 m			17,03 h		1,48 m
	19,07 h	5,35 m			22,52 h		1,42 m		22,04 h	5,02 m	
2	03,07 h		1,39 m	**12**	03,50 h	4,86 m		**22**	05,32 h		1,47 m
S	07,36 h	5,09 m			10,57 h		2,13 m		10,33 h	4,85 m	
S	14,58 h		1,62 m		15,58 h	5,22 m			17,56 h		1,52 m
	19,51 h	5,32 m			23,55 h		2,15 m		23,00 h	4,83 m	
3	03,28 h		1,58 m	**13**	04,31 h	5,26 m		**23**	06,25 h		1,49 m
	08,01 h	5,31 m			---				11,35 h	4,62 m	
	15,24 h		1,78 m		12,08 h		1,88 m		18,59 h		1,40 m
	20,20 h	5,44 m			16,52 h	4,99 m			---		
4	04,09 h		1,55 m	**14**	00,43 h		1,59 m	**24**	00,12 h	4,66 m	
	08,37 h	5,00 m			05,20 h	5,03 m			07,44 h		1,49 m
	15,51 h		1,60 m		12,46 h		1,79 m	**D**	13,02 h	4,29 m	
	20,46 h	5,33 m			17,34 h	5,01 m		**D**	20,46 h		1,34 m
5	04,32 h		1,52 m	**15**	01,22 h		1,49 m	**25**	01,57 h	4,55 m	
	09,07 h	5,08 m			06,00 h	5,02 m			09,32 h		1,35 m
	16,37 h		1,58 m		13,24 h		1,65 m		14,45 h	4,47 m	
	21,19 h	5,05 m			18,13 h	5,05 m			22,29 h		1,22 m
6	05,04 h		1,68 m	**16**	02,03 h		1,40 m	**26**	03,29 h	4,63 m	
	09,28 h	5,01 m			06,38 h	5,02 m			10,59 h		1,36 m
	16,46 h		1,78 m		13,57 h		1,58 m		15,59 h	4,61 m	
	21,35 h	5,07 m			18,45 h	5,13 m			23,44 h		1,20 m
7	05,22 h		1,43 m	**17**	02,37 h		1,33 m	**27**	04,35 h	4,71 m	
	10,06 h	4,71 m			07,12 h	5,06 m			11,52 h		1,40 m
	17,27 h		1,81 m		14,34 h		1,53 m		16,55 h	4,84 m	
	22,15 h	5,03 m		**S**	19,20 h	5,18 m			---		
8	05,48 h		1,67 m	**18 S**	03,13 h		1,32 m	**28**	00,33 h		1,32 m
	10,42 h	4,73 m			07,49 h	5,04 m			05,24 h	5,01 m	
	18,12 h		1,67 m		15,11 h		1,62 m		12,30 h		1,65 m
	23,08 h	4,60 m			19,57 h	5,16 m			17,29 h	5,20 m	
9	06,33 h		1,53 m	**19**	03,40 h		1,39 m	**29**	01,19 h		1,42 m
	11,43 h	4,22 m			08,22 h	5,11 m			05,59 h	5,14 m	
	18,58 h		1,42 m		15,41 h		1,64 m		13,12 h		1,73 m
	---				20,35 h	5,25 m			18,10 h	5,32 m	
10 D	00,14 h	4,29 m		**20**	04,18 h		1,46 m	**30**	01,50 h		1,54 m
D	07,56 h		1,43 m		09,01 h	4,97 m			06,33 h	5,27 m	
	13,21 h	4,19 m			16,30 h		1,63 m		13,34 h		1,82 m
	21,10 h		1,27 m		21,16 h	5,00 m			18,43 h	5,76 m	
								31			

Hoogste H.W. = 5.76 op 30/9 PM Laagste H.W. = 4.19 op 10/9 PM
Hoogste L.W. = 2.15 op 12/9 PM Laagste L.W. = 1.20 op 26/9 PM

Gemiddeld HOOGWATER = 4.95 met 58 waarnemingen op 58
Gemiddeld LAAGWATER = 1.54 met 58 waarnemingen op 58

Gemiddelde duur van de Stijging = 4.52 h met 58 waarnemingen op 58
Gemiddelde duur van de Daling = 7.33 h met 58 waarnemingen op 58

S = Springtij H.W. en -L.W.
D = Doodtij H.W. en -L.W.

TIJDEN (h.min) IN M.E.T. HOOGTEN (meter) t.o.v. T.A.W.

Vlaamse Overheid

Waterbouwkundig Laboratorium

Tijregistratie van de ***SCHELDE*** ***SCHOONAARDE*** ***OKTOBER 2008***

dag	tijdstip M.E.T.	hoogte in meter H.W.	hoogte in meter L.W.	dag	tijdstip M.E.T.	hoogte in meter H.W.	hoogte in meter L.W.	dag	tijdstip M.E.T.	hoogte in meter H.W.	hoogte in meter L.W.
1	02,15 h		2,10 m	**11**	03,03 h	4,60 m		**21**	05,02 h		1,78 m
	07,04 h	5,85 m			10,08 h		1,66 m		10,14 h	5,31 m	
	14,06 h		2,69 m		15,23 h	4,83 m			17,43 h		2,00 m
S	19,03 h	6,18 m			23,06 h		1,43 m		22,46 h	5,25 m	
2 S	02,39 h		2,40 m	**12**	04,05 h	4,98 m		**22**	06,11 h		1,81 m
	07,34 h	5,84 m			11,09 h		1,70 m		11,23 h	4,88 m	
	14,45 h		2,20 m		16,17 h	4,94 m			19,16 h		1,49 m
	19,43 h	5,78 m			23,58 h		1,44 m		---		
3	03,21 h		1,97 m	**13**	04,44 h	5,00 m		**23**	00,18 h	4,83 m	
	08,01 h	5,31 m			---				07,46 h		1,52 m
	15,18 h		1,89 m		12,03 h		1,63 m		12,49 h	4,32 m	
	20,40 h	5,95 m			16,58 h	5,12 m			21,04 h		1,17 m
4	03,27 h		2,89 m	**14**	00,21 h		1,64 m	**24 D**	01,45 h	4,25 m	
	08,27 h	5,83 m			05,20 h	5,48 m		**D**	09,01 h		1,33 m
	16,18 h		2,33 m		12,40 h		1,80 m		14,26 h	4,92 m	
	20,36 h	5,04 m			17,36 h	5,34 m			21,41 h		1,75 m
5	04,29 h		1,58 m	**15**	01,24 h		1,58 m	**25**	02,55 h	5,16 m	
	09,05 h	5,07 m			06,00 h	5,18 m			10,37 h		1,63 m
	16,05 h		2,07 m		13,24 h		1,64 m		15,41 h	4,67 m	
	21,06 h	5,66 m			18,12 h	5,34 m			23,41 h		1,19 m
6	04,44 h		2,71 m	**16**	01,46 h		1,63 m	**26**	04,04 h	4,28 m	
	09,15 h	5,39 m			06,39 h	5,54 m			10,27 h		1,51 m
	17,19 h		2,22 m		13,45 h		1,90 m		16,21 h	5,58 m	
	21,42 h	5,01 m			18,54 h	5,86 m			---		
7	05,18 h		1,99 m	**17**	02,22 h		1,96 m	**27**	00,13 h		1,80 m
	10,00 h	4,70 m		**S**	07,22 h	5,75 m			04,50 h	5,43 m	
	17,38 h		1,76 m	**S**	14,39 h		1,96 m		11,54 h		2,40 m
	22,17 h	4,63 m			19,35 h	5,54 m			16,58 h	5,64 m	
8	05,46 h		1,73 m	**18**	03,23 h		1,61 m	**28**	00,36 h		2,07 m
	10,46 h	4,66 m			08,01 h	5,19 m			05,33 h	5,57 m	
	18,25 h		1,86 m		15,29 h		1,62 m		12,42 h		2,12 m
	23,37 h	4,73 m			20,19 h	5,29 m			17,42 h	5,45 m	
9	07,15 h		1,78 m	**19**	03,47 h		1,63 m	**29**	01,11 h		1,81 m
	---				08,43 h	5,29 m			06,02 h	5,36 m	
	12,29 h	4,02 m			16,15 h		1,78 m		13,29 h		1,76 m
	20,06 h		1,43 m		20,57 h	5,19 m			18,17 h	5,24 m	
10 D	01,33 h	4,42 m		**20**	05,00 h		1,38 m	**30**	01,52 h		1,62 m
D	09,14 h		1,39 m		09,29 h	4,57 m			06,35 h	5,17 m	
	14,19 h	4,29 m			16,51 h		1,46 m		13,58 h		1,65 m
	21,58 h		1,28 m		21,43 h	5,01 m			18,49 h	5,30 m	
								31	02,17 h		1,67 m
								S	07,11 h	5,07 m	
								S	14,31 h		1,69 m
									19,26 h	5,14 m	

Hoogste H.W. = 6.18 op 1/10 PM Laagste H.W. = 4.02 op 9/10 PM
Hoogste L.W. = 2.89 op 4/10 AM Laagste L.W. = 1.17 op 23/10 PM

Gemiddeld HOOGWATER = 5.15 met 60 waarnemingen op 60
Gemiddeld LAAGWATER = 1.79 met 60 waarnemingen op 60

Gemiddelde duur van de Stijging = 4.56 h met 60 waarnemingen op 60 **S** = Springtij H.W. en -L.W.
Gemiddelde duur van de Daling = 7.29 h met 60 waarnemingen op 60 **D** = Doodtij H.W. en -L.W.

TIJDEN (h.min) IN M.E.T. HOOGTEN (meter) t.o.v. T.A.W.

Vlaamse Overheid

Waterbouwkundig Laboratorium

Tijregistratie van de ***SCHELDE*** ***SCHOONAARDE*** ***NOVEMBER 2008***

dag	tijdstip M.E.T.	hoogte in meter H.W.	hoogte in meter L.W.	dag	tijdstip M.E.T.	hoogte in meter H.W.	hoogte in meter L.W.	dag	tijdstip M.E.T.	hoogte in meter H.W.	hoogte in meter L.W.
1	02,51 h		1,58 m	**11**	03,44 h	5,16 m		**21**	07,09 h		2,24 m
	07,39 h	4,92 m			11,11 h		2,35 m		---		
	15,11 h		1,58 m		16,01 h	5,72 m			12,58 h	5,71 m	
	20,02 h	4,93 m			---				19,37 h		2,51 m
2	03,16 h		2,00 m	**12**	00,04 h		2,74 m	**22**	00,55 h	5,80 m	
	08,04 h	5,17 m			04,25 h	5,79 m			07,41 h		2,87 m
	15,42 h		1,85 m		12,06 h		2,62 m	**D**	13,41 h	5,66 m	
	20,23 h	5,05 m			16,57 h	5,71 m		**D**	21,09 h		2,63 m
3	03,46 h		1,77 m	**13**	00,45 h		2,32 m	**23**	02,10 h	5,55 m	
	08,43 h	4,78 m			05,25 h	5,62 m			09,51 h		2,52 m
	16,13 h		1,60 m		13,00 h		2,28 m		14,40 h	5,03 m	
	21,09 h	4,87 m			17,41 h	5,48 m			22,38 h		1,98 m
4	04,09 h		1,72 m	**14**	01,41 h		1,78 m	**24**	03,10 h	5,53 m	
	09,11 h	4,79 m			06,09 h	5,23 m			10,38 h		2,77 m
	16,53 h		1,55 m		13,42 h		1,94 m		15,19 h	5,62 m	
	21,36 h	4,69 m			18,29 h	5,48 m			23,38 h		2,68 m
5	04,42 h		1,55 m	**15**	02,11 h		1,84 m	**25**	04,16 h	5,62 m	
	09,47 h	4,63 m			06,56 h	5,34 m			11,21 h		2,74 m
	17,27 h		1,60 m		14,28 h		1,88 m		16,27 h	5,74 m	
	22,18 h	4,59 m		**S**	19,21 h	5,64 m			---		
6	05,27 h		1,60 m	**16 S**	02,44 h		2,04 m	**26**	00,13 h		2,45 m
	10,36 h	4,43 m			07,45 h	5,59 m			04,51 h	5,35 m	
	18,18 h		1,47 m		15,20 h		1,93 m		12,34 h		2,19 m
	23,20 h	4,47 m			20,18 h	5,74 m			17,12 h	5,34 m	
7	06,40 h		1,50 m	**17**	03,36 h		2,08 m	**27**	00,48 h		2,18 m
	11,43 h	4,27 m			08,27 h	5,28 m			05,29 h	5,32 m	
	19,38 h		1,41 m		16,33 h		1,66 m		13,08 h		2,01 m
	---				21,00 h	5,02 m			17,45 h	5,17 m	
8	00,40 h	4,34 m		**18**	04,51 h		1,43 m	**28**	01,19 h		1,92 m
	08,11 h		1,58 m		09,29 h	4,77 m			06,04 h	5,34 m	
D	13,06 h	4,28 m			16,37 h		1,78 m		13,48 h		1,97 m
D	21,25 h		1,18 m		21,56 h	5,60 m			18,17 h	5,28 m	
9	02,07 h	4,00 m		**19**	05,14 h		2,11 m	**29**	01,50 h		1,94 m
	09,10 h		1,30 m		10,16 h	5,09 m			06,39 h	5,30 m	
	14,01 h	4,74 m			18,03 h		1,69 m		14,26 h		1,87 m
	22,11 h		1,61 m		22,54 h	5,14 m			19,00 h	5,29 m	
10	03,00 h	4,71 m		**20**	05,52 h		1,89 m	**30**	02,25 h		2,03 m
	09,53 h		1,75 m		11,18 h	5,23 m		**S**	07,16 h	5,25 m	
	15,08 h	5,23 m			18,41 h		1,96 m	**S**	14,56 h		1,89 m
	23,16 h		1,59 m		23,56 h	5,56 m			19,37 h	5,22 m	
								31			

Hoogste H.W. = 5.80 op 22/11 AM Laagste H.W. = 4.00 op 9/11 AM
Hoogste L.W. = 2.87 op 22/11 AM Laagste L.W. = 1.18 op 8/11 PM

Gemiddeld HOOGWATER = 5.18 met 58 waarnemingen op 58
Gemiddeld LAAGWATER = 1.96 met 58 waarnemingen op 58

Gemiddelde duur van de Stijging = 4.52 h met 58 waarnemingen op 58
Gemiddelde duur van de Daling = 7.33 h met 58 waarnemingen op 58

S = Springtij H.W. en -L.W.
D = Doodtij H.W. en -L.W.

TIJDEN (h.min) IN M.E.T. HOOGTEN (meter) t.o.v. T.A.W.

Vlaamse Overheid

Waterbouwkundig Laboratorium

Tijregistratie van de ***SCHELDE*** ***SCHOONAARDE*** ***DECEMBER 2008***

dag	tijdstip M.E.T.	hoogte in meter H.W.	hoogte in meter L.W.	dag	tijdstip M.E.T.	hoogte in meter H.W.	hoogte in meter L.W.	dag	tijdstip M.E.T.	hoogte in meter H.W.	hoogte in meter L.W.
1	*02,55 h*		*2,06 m*	**11**	*04,05 h*	*5,66 m*		**21**	*00,11 h*	*5,60 m*	
	07,46 h	*5,28 m*			*11,44 h*		*2,47 m*		*08,12 h*		*2,00 m*
	15,29 h		*1,99 m*		*16,23 h*	*5,51 m*			*12,49 h*	*4,50 m*	
	20,04 h	*5,28 m*			---				*20,49 h*		*1,43 m*
2	*03,22 h*		*2,10 m*	**12**	*00,17 h*		*2,23 m*	**22 D**	*01,39 h*	*4,73 m*	
	08,18 h	*5,32 m*			*04,58 h*	*5,47 m*		**D**	*08,02 h*		*2,09 m*
	16,01 h		*2,12 m*		*12,46 h*		*2,14 m*		*13,42 h*	*5,22 m*	
	20,30 h	*5,24 m*			*17,18 h*	*5,35 m*			*21,34 h*		*1,83 m*
3	*03,56 h*		*2,33 m*	**13**	*01,40 h*		*1,88 m*	**23**	*02,31 h*	*4,54 m*	
	08,46 h	*5,38 m*			*05,47 h*	*4,67 m*			*10,07 h*		*1,51 m*
	16,39 h		*2,36 m*		*14,50 h*		*1,25 m*		*15,05 h*	*4,56 m*	
	21,12 h	*5,43 m*			*18,24 h*	*4,15 m*			*22,37 h*		*1,43 m*
4	*04,38 h*		*2,43 m*	**14**	*02,28 h*		*1,28 m*	**24**	*03,36 h*	*4,69 m*	
	09,20 h	*5,14 m*			*06,46 h*	*4,76 m*			*10,58 h*		*1,57 m*
	18,04 h		*1,72 m*		*14,42 h*		*1,68 m*		*16,04 h*	*4,81 m*	
	21,58 h	*4,56 m*			*19,12 h*	*5,34 m*			*23,40 h*		*1,48 m*
5	*04,51 h*		*2,24 m*	**15**	*02,45 h*		*1,87 m*	**25**	*04,42 h*	*4,70 m*	
	09,48 h	*5,61 m*		**S**	*07,35 h*	*5,28 m*			---		
	18,06 h		*2,82 m*	**S**	*15,31 h*		*1,72 m*		*12,09 h*		*1,57 m*
	22,28 h	*5,69 m*			*20,03 h*	*5,33 m*			*17,04 h*	*4,59 m*	
6	*06,01 h*		*3,03 m*	**16**	*03,38 h*		*1,88 m*	**26**	*00,23 h*		*1,47 m*
	10,45 h	*5,59 m*			*08,25 h*	*5,17 m*			*05,26 h*	*4,44 m*	
	19,05 h		*2,84 m*		*16,24 h*		*1,71 m*		*13,00 h*		*1,27 m*
	23,29 h	*5,47 m*			*20,53 h*	*5,28 m*			*17,48 h*	*4,46 m*	
7	*07,20 h*		*2,67 m*	**17**	*04,27 h*		*1,90 m*	**27**	*01,12 h*		*1,40 m*
	---				*09,13 h*	*5,25 m*			*06,12 h*	*4,43 m*	
	12,01 h	*5,15 m*			*16,55 h*		*1,87 m*		*13,37 h*		*1,35 m*
	20,20 h		*2,25 m*		*21,45 h*	*5,56 m*			*18,28 h*	*4,56 m*	
8	*00,50 h*	*5,09 m*		**18**	*05,12 h*		*2,02 m*	**28**	*01,52 h*		*1,36 m*
	08,28 h		*2,21 m*		*10,01 h*	*5,05 m*			*06,47 h*	*4,44 m*	
D	*13,16 h*	*4,89 m*			*18,02 h*		*1,67 m*		*14,20 h*		*1,30 m*
D	*21,01 h*		*1,97 m*		*22,38 h*	*5,22 m*			*19,04 h*	*4,60 m*	
9	*02,04 h*	*5,29 m*		**19**	*05,31 h*		*2,14 m*	**29**	*02,21 h*		*1,40 m*
	09,31 h		*2,13 m*		*10,48 h*	*5,49 m*			*07,14 h*	*4,64 m*	
	14,28 h	*5,25 m*			*18,46 h*		*1,88 m*		*15,00 h*		*1,36 m*
	22,13 h		*2,24 m*		*23,22 h*	*5,12 m*			*19,35 h*	*4,64 m*	
10	*03,11 h*	*5,53 m*		**20**	*07,08 h*		*1,76 m*	**30**	*02,51 h*		*1,44 m*
	10,27 h		*2,53 m*		*11,54 h*	*4,89 m*		**S**	*07,44 h*	*4,69 m*	
	15,33 h	*5,58 m*			*18,43 h*		*2,10 m*	**S**	*15,28 h*		*1,36 m*
	23,21 h		*2,58 m*		---				*20,08 h*	*4,79 m*	
								31	*03,19 h*		*1,48 m*
									08,16 h	*4,82 m*	
									16,03 h		*1,43 m*
									20,46 h	*4,84 m*	

Hoogste H.W. = 5.69 op 5/12 PM Laagste H.W. = 4.15 op 13/12 PM

Hoogste L.W. = 3.03 op 6/12 AM Laagste L.W. = 1.25 op 13/12 PM

Gemiddeld HOOGWATER = 5.04 met 60 waarnemingen op 60

Gemiddeld LAAGWATER = 1.89 met 60 waarnemingen op 60

Gemiddelde duur van de Stijging = 4.45 h met 60 waarnemingen op 60

Gemiddelde duur van de Daling = 7.40 h met 60 waarnemingen op 60

S = Springtij H.W. en -L.W.

D = Doodtij H.W. en -L.W.

TIJDEN (h.min) IN M.E.T. HOOGTEN (meter) t.o.v. T.A.W.

Vlaamse Overheid

Waterbouwkundig Laboratorium

Tijregistratie van de ***SCHELDE*** ***WETTEREN*** ***JANUARI 2008***

dag	tijdstip M.E.T.	hoogte in meter H.W.	hoogte in meter L.W.	dag	tijdstip M.E.T.	hoogte in meter H.W.	hoogte in meter L.W.	dag	tijdstip M.E.T.	hoogte in meter H.W.	hoogte in meter L.W.
1	00,21 h	4,60 m		**11 S**	04,00 h		2,23 m	**21**	00,39 h		2,49 m
	07,21 h		2,13 m		08,25 h	5,13 m			05,21 h	5,30 m	
	12,21 h	4,79 m			16,26 h		2,68 m		13,11 h		2,52 m
	20,53 h		1,87 m		20,41 h	5,59 m			17,48 h	5,62 m	
2	01,11 h	4,28 m		**12**	04,21 h		2,87 m	**22**	01,25 h		2,63 m
	08,47 h		1,80 m		08,54 h	5,58 m			06,21 h	5,70 m	
	13,22 h	4,11 m			17,00 h		2,91 m		14,13 h		2,88 m
	21,47 h		1,76 m		21,15 h	5,58 m			18,37 h	5,72 m	
3 D	02,12 h	3,89 m		**13**	05,09 h		2,77 m	**23**	02,51 h		2,65 m
D	09,56 h		1,73 m		09,32 h	5,10 m			07,06 h	4,89 m	
	14,32 h	3,89 m			18,21 h		2,26 m		15,30 h		2,27 m
	22,33 h		1,76 m		22,02 h	4,67 m			19,37 h	5,15 m	
4	03,11 h	4,26 m		**14**	05,56 h		1,93 m	**24**	03,25 h		2,60 m
	11,02 h		1,86 m		10,12 h	4,63 m			07,48 h	5,04 m	
	15,37 h	4,17 m			18,36 h		2,05 m		15,51 h		2,32 m
	23,54 h		1,78 m		22,39 h	4,85 m			20,25 h	5,63 m	
5	04,08 h	3,91 m		**15**	06,23 h		2,19 m	**25**	03,33 h		2,84 m
	11,59 h		2,22 m		10,50 h	4,92 m		**S**	08,24 h	5,59 m	
	16,31 h	4,95 m			19,34 h		2,22 m	**S**	17,17 h		2,39 m
	---				23,18 h	4,81 m			21,10 h	5,34 m	
6	00,28 h		2,88 m	**16**	06,19 h		2,85 m	**26**	03,56 h		2,68 m
	04,56 h	5,42 m			11,21 h	5,64 m			09,00 h	5,54 m	
	12,42 h		3,21 m		19,55 h		2,91 m		17,20 h		2,34 m
	17,07 h	5,63 m			---				21,42 h	5,38 m	
7	01,29 h		2,93 m	**17**	00,10 h	5,61 m		**27**	04,32 h		2,62 m
	05,49 h	5,17 m			08,05 h		2,85 m		09,39 h	5,64 m	
	13,50 h		2,74 m		12,31 h	5,13 m			17,45 h		2,38 m
	18,00 h	5,61 m			21,24 h		2,39 m		22,12 h	5,33 m	
8	01,12 h		3,03 m	**18**	01,35 h	4,98 m		**28**	05,37 h		2,43 m
	06,10 h	5,59 m			08,41 h		2,58 m		10,20 h	5,00 m	
	14,33 h		2,53 m	**D**	13,31 h	5,20 m			18,48 h		2,28 m
	18,47 h	5,28 m		**D**	22,17 h		2,63 m		22,51 h	4,94 m	
9	02,49 h		2,38 m	**19**	02,26 h	5,23 m		**29**	06,14 h		2,38 m
	07,06 h	4,82 m			10,27 h		2,55 m		10,58 h	4,94 m	
	15,28 h		2,00 m		15,17 h	5,55 m			18,53 h		2,19 m
	19,30 h	4,82 m			23,18 h		2,81 m		23,23 h	4,95 m	
10	03,19 h		2,31 m	**20**	03,48 h	5,44 m		**30**	06,53 h		2,30 m
	07,45 h	5,04 m			11,58 h		2,39 m		11,40 h	4,97 m	
	15,47 h		2,33 m		16,36 h	5,26 m			19,03 h		2,62 m
S	20,01 h	5,03 m			---				23,49 h	5,13 m	
								31	07,39 h		2,30 m
									11,55 h	4,35 m	
									20,39 h		1,78 m

Hoogste H.W. = 5.72 op 22/1 PM Laagste H.W. = 3.89 op 3/1 AM
Hoogste L.W. = 3.21 op 6/1 PM Laagste L.W. = 1.73 op 3/1 AM

Gemiddeld HOOGWATER = 5.07 met 60 waarnemingen op 60
Gemiddeld LAAGWATER = 2.42 met 60 waarnemingen op 60

Gemiddelde duur van de Stijging = 4.27 h met 60 waarnemingen op 60
Gemiddelde duur van de Daling = 7.57 h met 60 waarnemingen op 60

S = Springtij H.W. en -L.W.
D = Doodtij H.W. en -L.W.

TIJDEN (h.min) IN M.E.T. HOOGTEN (meter) t.o.v. T.A.W.

Vlaamse Overheid

Waterbouwkundig Laboratorium

Tijregistratie van de ***SCHELDE*** ***WETTEREN*** ***FEBRUARI 2008***

dag	tijdstip M.E.T.	hoogte in meter H.W.	hoogte in meter L.W.	dag	tijdstip M.E.T.	hoogte in meter H.W.	hoogte in meter L.W.	dag	tijdstip M.E.T.	hoogte in meter H.W.	hoogte in meter L.W.
1	*01,37 h*	*4,65 m*		**11**	*04,58 h*		*2,31 m*	**21**	*02,25 h*		*2,09 m*
	08,18 h		*2,75 m*		*09,23 h*	*5,14 m*			*07,04 h*	*4,82 m*	
D	*12,32 h*	*5,40 m*			*17,49 h*		*2,24 m*		*14,57 h*		*2,16 m*
D	*20,31 h*		*2,96 m*		*21,58 h*	*5,04 m*			*19,23 h*	*5,16 m*	
2	*01,56 h*	*5,50 m*		**12**	*05,34 h*		*2,06 m*	**22**	*02,48 h*		*2,16 m*
	09,39 h		*2,91 m*		*10,09 h*	*4,99 m*			*07,34 h*	*5,07 m*	
	14,15 h	*4,32 m*			*18,23 h*		*2,10 m*		*15,01 h*		*2,16 m*
	22,20 h		*2,12 m*		*22,33 h*	*4,86 m*			*19,51 h*	*5,43 m*	
3	*03,21 h*	*4,34 m*		**13**	*05,54 h*		*2,09 m*	**23**	*03,20 h*		*2,44 m*
	11,19 h		*1,97 m*		*10,46 h*	*4,91 m*			*08,15 h*	*5,52 m*	
	15,48 h	*4,33 m*			*19,04 h*		*2,15 m*		*16,01 h*		*2,33 m*
	23,55 h		*1,76 m*		*23,22 h*	*4,65 m*		**S**	*20,36 h*	*5,14 m*	
4	*04,22 h*	*4,30 m*		**14**	*06,49 h*		*1,99 m*	**24 S**	*04,32 h*		*2,00 m*
	---				*11,30 h*	*4,58 m*			*08,58 h*	*4,79 m*	
	12,17 h		*2,21 m*		*19,46 h*		*1,94 m*		*16,38 h*		*2,18 m*
	16,52 h	*5,05 m*			---				*21,08 h*	*5,10 m*	
5	*00,37 h*		*2,44 m*	**15**	*00,08 h*	*4,42 m*		**25**	*04,28 h*		*2,24 m*
	05,17 h	*4,91 m*			*07,37 h*		*1,96 m*		*09,22 h*	*5,26 m*	
	13,45 h		*2,23 m*		*12,24 h*	*4,42 m*			*17,27 h*		*2,18 m*
	17,53 h	*4,89 m*			*20,37 h*		*1,78 m*		*21,47 h*	*4,83 m*	
6	*01,11 h*		*2,56 m*	**16**	*01,12 h*	*4,17 m*		**26**	*05,32 h*		*2,04 m*
	05,57 h	*5,57 m*			*08,51 h*		*1,71 m*		*09,48 h*	*4,61 m*	
	13,40 h		*3,15 m*	**D**	*13,43 h*	*4,14 m*			*17,04 h*		*2,31 m*
	18,20 h	*6,14 m*		**D**	*21,51 h*		*1,60 m*		*22,05 h*	*5,42 m*	
7	*02,20 h*		*3,34 m*	**17**	*02,50 h*	*4,18 m*		**27**	*05,18 h*		*2,42 m*
	06,45 h	*5,64 m*			*10,27 h*		*1,96 m*		*10,19 h*	*5,54 m*	
	15,29 h		*2,45 m*		*15,26 h*	*4,67 m*			*17,39 h*		*2,56 m*
	19,13 h	*4,99 m*			*23,17 h*		*2,10 m*		*22,25 h*	*5,17 m*	
8	*03,28 h*		*2,27 m*	**18**	*04,14 h*	*4,43 m*		**28**	*06,12 h*		*2,05 m*
	07,45 h	*5,13 m*			---				*10,48 h*	*4,64 m*	
	15,38 h		*2,34 m*		*12,03 h*		*1,89 m*		*18,35 h*		*1,90 m*
	19,53 h	*5,04 m*			*16,47 h*	*4,86 m*			*23,13 h*	*4,52 m*	
9	*03,51 h*		*2,28 m*	**19**	*00,50 h*		*2,16 m*	**29**	*06,25 h*		*2,23 m*
	08,16 h	*5,00 m*			*05,29 h*	*4,54 m*			*11,15 h*	*4,92 m*	
	15,59 h		*2,17 m*		*13,19 h*		*1,75 m*		*19,13 h*		*2,33 m*
S	*20,33 h*	*5,27 m*			*17,54 h*	*4,85 m*			*23,28 h*	*4,63 m*	
10 S	*04,23 h*		*2,54 m*	**20**	*01,42 h*		*2,11 m*	**30**			
	08,48 h	*5,17 m*			*06,17 h*	*4,66 m*					
	16,58 h		*2,28 m*		*14,16 h*		*1,81 m*				
	21,16 h	*5,23 m*			*18,48 h*	*5,01 m*		**31**			

Hoogste H.W. = 6.14 op 6/2 PM Laagste H.W. = 4.14 op 16/2 PM
Hoogste L.W. = 3.34 op 7/2 AM Laagste L.W. = 1.60 op 16/2 PM

Gemiddeld HOOGWATER = 4.91 met 57 waarnemingen op 57
Gemiddeld LAAGWATER = 2.22 met 56 waarnemingen op 56

Gemiddelde duur van de Stijging = 4.36 h met 57 waarnemingen op 57
Gemiddelde duur van de Daling = 7.48 h met 56 waarnemingen op 56

S = Springtij H.W. en -L.W.
D = Doodtij H.W. en -L.W.

TIJDEN (h.min) IN M.E.T. HOOGTEN (meter) t.o.v. T.A.W.

Vlaamse Overheid

Waterbouwkundig Laboratorium

Tijregistratie van de ***SCHELDE*** ***WETTEREN*** ***MAART 2008***

dag	tijdstip M.E.T.	hoogte in meter H.W.	hoogte in meter L.W.	dag	tijdstip M.E.T.	hoogte in meter H.W.	hoogte in meter L.W.	dag	tijdstip M.E.T.	hoogte in meter H.W.	hoogte in meter L.W.
1	06,28 h		2,64 m	**11**	03,57 h		2,58 m	**21**	01,30 h		3,03 m
	12,11 h	6,13 m			08,41 h	6,21 m			06,17 h	6,26 m	
	18,46 h		3,91 m		18,02 h		3,91 m		14,33 h		4,36 m
	21,54 h	5,19 m			20,58 h	6,18 m			18,48 h	6,53 m	
2	08,20 h		2,61 m	**12**	05,19 h		4,20 m	**22**	03,04 h		4,84 m
	---				09,12 h	6,45 m			06,49 h	6,55 m	
D	13,36 h	4,88 m			17,22 h		4,34 m		15,43 h		4,72 m
D	21,25 h		2,53 m		21,32 h	6,43 m			19,00 h	6,39 m	
3	02,10 h	4,75 m		**13**	05,30 h		4,06 m	**23**	04,09 h		4,46 m
	10,09 h		2,27 m		09,46 h	6,29 m			07,22 h	6,07 m	
	15,18 h	5,17 m			18,36 h		3,58 m		16,42 h		3,70 m
	22,41 h		2,47 m		22,35 h	5,77 m			19,53 h	5,85 m	
4	03,42 h	5,04 m		**14**	07,02 h		3,14 m	**24**	03,51 h		3,59 m
	11,49 h		2,66 m		10,56 h	5,70 m		**S**	08,01 h	6,13 m	
	16,36 h	5,23 m			19,22 h		3,19 m	**S**	16,09 h		3,87 m
	23,50 h		2,90 m		23,29 h	5,49 m			20,16 h	6,17 m	
5	05,06 h	5,20 m		**15**	07,52 h		3,03 m	**25**	04,05 h		4,00 m
	---				11,50 h	5,37 m			08,21 h	6,33 m	
	13,04 h		2,32 m		20,25 h		2,58 m		16,33 h		3,92 m
	17,39 h	4,84 m			---				20,37 h	6,15 m	
6	01,39 h		2,12 m	**16**	00,37 h	4,92 m		**26**	04,52 h		3,68 m
	06,10 h	4,89 m			08,26 h		2,91 m		08,55 h	5,92 m	
	13,36 h		2,11 m		12,57 h	5,75 m			17,43 h		3,20 m
	18,16 h	5,38 m			21,43 h		3,76 m		21,20 h	5,54 m	
7	02,01 h		2,58 m	**17 D**	01,45 h	5,39 m		**27**	05,36 h		3,18 m
	06,30 h	5,06 m		**D**	10,27 h		3,31 m		09,28 h	5,55 m	
	14,45 h		2,15 m		15,01 h	5,63 m			17,53 h		3,26 m
	18,52 h	5,20 m			23,26 h		3,33 m		21,44 h	5,61 m	
8	02,31 h		2,46 m	**18**	03,51 h	5,43 m		**28**	06,09 h		3,24 m
	07,08 h	5,28 m			---				09,56 h	5,37 m	
	15,11 h		2,20 m		12,04 h		2,86 m		18,53 h		2,75 m
	19,25 h	5,13 m			16,38 h	5,60 m			22,10 h	4,63 m	
9	03,43 h		2,20 m	**19**	00,25 h		3,23 m	**29**	05,31 h		3,11 m
	07,51 h	4,89 m			05,02 h	5,58 m			10,09 h	5,61 m	
	15,36 h		2,22 m		12,55 h		2,76 m		18,39 h		3,23 m
	20,11 h	5,58 m			17,31 h	5,74 m			22,36 h	5,26 m	
10	03,51 h		2,77 m	**20**	01,10 h		3,05 m	**30**	07,31 h		2,61 m
S	08,15 h	5,47 m			05,48 h	5,56 m			11,05 h	4,52 m	
S	17,37 h		2,26 m		14,07 h		2,71 m		18,50 h		2,56 m
	20,39 h	4,63 m			18,14 h	5,47 m			23,37 h	4,98 m	
								31	07,45 h		3,02 m

									12,09 h	5,10 m	
									20,46 h		2,72 m

Hoogste H.W. = 6.55 op 22/3 AM Laagste H.W. = 4.52 op 30/3 AM
Hoogste L.W. = 4.84 op 22/3 AM Laagste L.W. = 2.11 op 6/3 PM

Gemiddeld HOOGWATER = 5.55 met 59 waarnemingen op 59
Gemiddeld LAAGWATER = 3.12 met 60 waarnemingen op 60

Gemiddelde duur van de Stijging = 4.14 h met 59 waarnemingen op 59 **S** = Springtij H.W. en -L.W.
Gemiddelde duur van de Daling = 8.12 h met 60 waarnemingen op 60 **D** = Doodtij H.W. en -L.W.

TIJDEN (h.min) IN M.E.T. HOOGTEN (meter) t.o.v. T.A.W.

Vlaamse Overheid

Waterbouwkundig Laboratorium

Tijregistratie van de ***SCHELDE*** ***WETTEREN*** ***APRIL 2008***

dag	tijdstip M.E.T.	hoogte in meter H.W.	hoogte in meter L.W.	dag	tijdstip M.E.T.	hoogte in meter H.W.	hoogte in meter L.W.	dag	tijdstip M.E.T.	hoogte in meter H.W.	hoogte in meter L.W.
1	01,07 h	4,52 m		**11**	05,40 h		2,28 m	**21**	02,43 h		2,04 m
	09,43 h		2,11 m		10,08 h	5,15 m			07,28 h	5,02 m	
D	14,15 h	4,41 m			18,15 h		2,42 m		15,07 h		2,14 m
D	22,18 h		2,32 m		22,30 h	5,01 m			19,40 h	5,05 m	
2	03,04 h	4,77 m		**12**	06,28 h		2,07 m	**22**	03,10 h		2,22 m
	10,47 h		2,54 m		10,56 h	4,93 m			07,50 h	5,05 m	
	15,41 h	5,46 m			18,56 h		2,24 m		15,36 h		2,23 m
	23,51 h		2,67 m		23,34 h	4,85 m		**S**	20,07 h	5,01 m	
3	04,22 h	5,04 m		**13**	07,26 h		2,09 m	**23 S**	03,50 h		2,01 m
	---				---				08,21 h	4,85 m	
	12,40 h		2,39 m		12,01 h	4,99 m			16,13 h		1,97 m
	17,00 h	5,06 m			20,01 h		2,38 m		20,36 h	4,81 m	
4	00,39 h		2,47 m	**14**	00,35 h	4,56 m		**24**	04,28 h		2,09 m
	05,13 h	5,01 m			08,45 h		2,05 m		08,52 h	4,84 m	
	13,29 h		2,24 m		13,25 h	4,86 m			16,41 h		2,04 m
	17,45 h	5,13 m			21,26 h		2,53 m		21,00 h	4,76 m	
5	01,12 h		2,46 m	**15**	02,08 h	4,89 m		**25**	04,47 h		1,87 m
	05,54 h	5,33 m			10,24 h		2,01 m		09,24 h	4,71 m	
	13,59 h		2,53 m	**D**	15,04 h	4,97 m			16,59 h		2,16 m
	18,27 h	5,72 m		**D**	23,09 h		2,38 m		21,33 h	4,84 m	
6	01,47 h		2,96 m	**16**	03,41 h	4,64 m		**26**	05,32 h		1,95 m
	06,36 h	5,79 m			11,55 h		1,90 m		09,55 h	4,62 m	
	14,51 h		2,68 m		16,24 h	4,80 m			17,36 h		2,04 m
	19,05 h	5,51 m			---				22,15 h	4,49 m	
7	02,46 h		2,73 m	**17**	00,08 h		1,91 m	**27**	05,43 h		1,87 m
	07,16 h	5,45 m			04,49 h	4,54 m			10,29 h	4,69 m	
	15,44 h		2,66 m		12,50 h		1,90 m		17,53 h		2,10 m
	19,40 h	5,46 m			17,24 h	4,79 m			22,44 h	4,67 m	
8	03,42 h		2,72 m	**18**	00,53 h		2,10 m	**28**	06,25 h		2,04 m
	07,56 h	5,35 m			05,37 h	4,69 m			11,10 h	4,95 m	
	16,31 h		2,49 m		13,33 h		1,93 m		18,47 h		2,30 m
S	20,23 h	5,29 m			17,58 h	4,73 m			23,31 h	4,78 m	
9 S	04,16 h		2,35 m	**19**	01,34 h		2,11 m	**29**	07,42 h		2,59 m
	08,38 h	5,18 m			06,12 h	4,79 m			---		
	16,47 h		2,44 m		14,11 h		2,14 m		12,04 h	4,83 m	
	21,05 h	5,43 m			18,36 h	4,99 m			20,06 h		2,40 m
10	04,55 h		2,54 m	**20**	02,07 h		2,27 m	**30**	00,41 h	4,59 m	
	09,19 h	5,46 m			06,44 h	5,10 m			08,47 h		2,07 m
	17,32 h		2,40 m		14,45 h		2,09 m		13,32 h	4,65 m	
	21,45 h	5,26 m			19,06 h	4,96 m			21,32 h		2,43 m
								31			

Hoogste H.W. = 5.79 op 6/4 AM Laagste H.W. = 4.41 op 1/4 PM
Hoogste L.W. = 2.96 op 6/4 AM Laagste L.W. = 1.87 op 25/4 AM

Gemiddeld HOOGWATER = 4.97 met 58 waarnemingen op 58
Gemiddeld LAAGWATER = 2.26 met 58 waarnemingen op 58

Gemiddelde duur van de Stijging = 4.31 h met 58 waarnemingen op 58 **S** = Springtij H.W. en -L.W.
Gemiddelde duur van de Daling = 7.55 h met 58 waarnemingen op 58 **D** = Doodtij H.W. en -L.W.

TIJDEN (h.min) IN M.E.T. HOOGTEN (meter) t.o.v. T.A.W.

Vlaamse Overheid

Waterbouwkundig Laboratorium

Tijregistratie van de ***SCHELDE*** ***WETTEREN*** ***MEI 2008***

dag	tijdstip M.E.T.	hoogte in meter H.W.	hoogte in meter L.W.	dag	tijdstip M.E.T.	hoogte in meter H.W.	hoogte in meter L.W.	dag	tijdstip M.E.T.	hoogte in meter H.W.	hoogte in meter L.W.
1 D	01,56 h	4,86 m		**11**	06,27 h		1,66 m	**21**	02,47 h		1,74 m
D	10,32 h		1,92 m		11,03 h	4,83 m			07,28 h	4,76 m	
	15,02 h	4,72 m			18,38 h		1,92 m		15,07 h		2,16 m
	22,59 h		1,97 m		23,33 h	4,66 m			19,42 h	4,89 m	
2	03,39 h	4,57 m		**12**	07,30 h		1,63 m	**22**	03,29 h		1,83 m
	11,38 h		2,23 m		---				07,56 h	4,87 m	
	16,07 h	5,07 m			12,10 h	4,76 m			15,34 h		2,03 m
	23,56 h		2,30 m		19,38 h		1,86 m	**S**	20,15 h	4,80 m	
3	04,29 h	4,86 m		**13**	00,29 h	4,48 m		**23 S**	04,00 h		1,70 m
	---				08,40 h		1,61 m		08,32 h	4,84 m	
	12,35 h		1,97 m		13,24 h	4,54 m			16,00 h		2,02 m
	17,05 h	4,91 m			20,51 h		1,86 m		20,44 h	4,83 m	
4	00,42 h		2,01 m	**14**	01,48 h	4,54 m		**24**	04,47 h		2,09 m
	05,18 h	4,81 m			09,50 h		1,62 m		09,07 h	4,75 m	
	13,36 h		1,81 m	**D**	14,46 h	4,67 m			16,32 h		1,98 m
	17,54 h	5,04 m		**D**	22,05 h		1,98 m		21,17 h	4,88 m	
5	01,29 h		2,02 m	**15**	03,01 h	4,84 m		**25**	05,00 h		1,99 m
	06,07 h	4,85 m			10,57 h		1,92 m		09,43 h	4,96 m	
	14,14 h		1,96 m		15,39 h	4,80 m			17,13 h		2,40 m
	18,39 h	5,00 m			23,10 h		2,44 m		21,58 h	4,94 m	
6	02,09 h		1,96 m	**16**	03,50 h	5,32 m		**26**	05,54 h		1,68 m
	06,50 h	4,98 m			11,57 h		2,27 m		10,27 h	4,54 m	
	14,57 h		1,89 m		16,28 h	5,03 m			17,47 h		1,91 m
	19,22 h	4,94 m			---				22,34 h	4,63 m	
7	03,00 h		1,93 m	**17**	00,04 h		1,97 m	**27**	06,51 h		2,75 m
	07,40 h	4,98 m			04,56 h	4,81 m			10,56 h	5,30 m	
	15,38 h		2,03 m		12,40 h		2,46 m		18,53 h		2,42 m
	20,08 h	4,96 m			17,14 h	5,34 m			23,26 h	4,63 m	
8	03,49 h		1,90 m	**18**	00,58 h		2,66 m	**28**	07,28 h		1,73 m
S	08,27 h	5,02 m			05,34 h	5,09 m			---		
S	16,20 h		1,94 m		13,21 h		2,41 m		12,07 h	4,63 m	
	20,54 h	4,93 m			17,55 h	5,15 m			19,47 h		1,90 m
9	04,44 h		1,81 m	**19**	01,30 h		2,02 m	**29**	00,16 h	4,59 m	
	09,16 h	5,03 m			06,15 h	5,07 m			08,42 h		1,61 m
	17,04 h		2,00 m		13,53 h		2,10 m		13,19 h	4,53 m	
	21,38 h	4,84 m			18,35 h	4,97 m			20,46 h		2,10 m
10	05,32 h		1,83 m	**20**	02,15 h		1,94 m	**30**	01,26 h	4,75 m	
	10,09 h	4,98 m			06,53 h	4,87 m			09,34 h		1,89 m
	17,47 h		1,88 m		14,29 h		1,88 m	**D**	14,22 h	4,82 m	
	22,30 h	4,75 m			19,10 h	4,90 m		**D**	21,52 h		1,96 m
								31	02,41 h	4,63 m	
									10,43 h		1,80 m
									15,29 h	4,90 m	
									22,57 h		1,85 m

Hoogste H.W. = 5.34 op 17/5 PM Laagste H.W. = 4.48 op 13/5 AM
Hoogste L.W. = 2.75 op 27/5 AM Laagste L.W. = 1.61 op 13/5 AM

Gemiddeld HOOGWATER = 4.85 met 60 waarnemingen op 60
Gemiddeld LAAGWATER = 1.99 met 60 waarnemingen op 60

Gemiddelde duur van de Stijging = 4.38 h met 60 waarnemingen op 60
Gemiddelde duur van de Daling = 7.48 h met 60 waarnemingen op 60

S = Springtij H.W. en -L.W.
D = Doodtij H.W. en -L.W.

TIJDEN (h.min) IN M.E.T. HOOGTEN (meter) t.o.v. T.A.W.

Vlaamse Overheid

Waterbouwkundig Laboratorium

Tijregistratie van de ***SCHELDE*** ***WETTEREN*** ***JUNI 2008***

dag	tijdstip	hoogte in meter		dag	tijdstip	hoogte in meter		dag	tijdstip	hoogte in meter	
	M.E.T.	H.W.	L.W.		M.E.T.	H.W.	L.W.		M.E.T.	H.W.	L.W.
1	*03,49 h*	*4,69 m*		**11**	*00,04 h*	*4,90 m*		**21**	*03,44 h*		*1,84 m*
	11,47 h		*1,89 m*		*08,15 h*		*1,72 m*	**S**	*08,20 h*	*4,81 m*	
	16,23 h	*5,00 m*			*12,48 h*	*4,84 m*		**S**	*15,49 h*		*2,09 m*
	23,55 h		*1,97 m*		*19,56 h*		*2,18 m*		*20,28 h*	*4,83 m*	
2	*04,41 h*	*4,87 m*		**12**	*01,01 h*	*4,89 m*		**22**	*04,33 h*		*1,64 m*
	---				*09,12 h*		*1,91 m*		*08,54 h*	*4,67 m*	
	12,54 h		*1,87 m*		*13,46 h*	*4,99 m*			*16,18 h*		*2,10 m*
	17,20 h	*4,96 m*			*21,04 h*		*3,11 m*		*20,59 h*	*4,79 m*	
3	*00,51 h*		*2,61 m*	**13 D**	*01,47 h*	*5,39 m*		**23**	*04,58 h*		*1,65 m*
	05,29 h	*5,56 m*		**D**	*10,00 h*		*2,33 m*		*09,31 h*	*4,94 m*	
	13,50 h		*2,64 m*		*14,30 h*	*4,97 m*			*16,37 h*		*2,12 m*
	18,06 h	*5,38 m*			*22,12 h*		*2,25 m*		*21,37 h*	*5,11 m*	
4	*01,53 h*		*2,76 m*	**14**	*03,01 h*	*4,85 m*		**24**	*05,46 h*		*1,79 m*
	06,26 h	*5,61 m*			*11,05 h*		*2,21 m*		*10,16 h*	*4,64 m*	
	14,36 h		*2,67 m*		*15,46 h*	*4,86 m*			*17,39 h*		*1,79 m*
	18,58 h	*5,41 m*			*23,19 h*		*2,50 m*		*22,22 h*	*4,67 m*	
5	*02,53 h*		*2,21 m*	**15**	*03,57 h*	*4,99 m*		**25**	*06,27 h*		*1,61 m*
	07,25 h	*5,26 m*			*11,50 h*		*1,97 m*		*10,54 h*	*4,62 m*	
	15,07 h		*2,34 m*		*16,33 h*	*5,02 m*			*18,13 h*		*2,21 m*
	19,53 h	*5,20 m*			---				*22,54 h*	*4,87 m*	
6	*03,46 h*		*2,00 m*	**16**	*00,12 h*		*2,73 m*	**26**	*07,06 h*		*1,62 m*
S	*08,20 h*	*5,32 m*			*04,49 h*	*5,02 m*			*11,37 h*	*4,57 m*	
S	*15,57 h*		*2,35 m*		*12,43 h*		*2,22 m*		*18,55 h*		*1,79 m*
	20,39 h	*5,57 m*			*17,16 h*	*5,06 m*			*23,51 h*	*4,67 m*	
7	*04,47 h*		*3,14 m*	**17**	*01,17 h*		*2,15 m*	**27**	*07,38 h*		*1,62 m*
	09,01 h	*5,88 m*			*05,45 h*	*4,83 m*			---		
	17,02 h		*3,05 m*		*13,27 h*		*2,01 m*		*12,30 h*	*4,85 m*	
	21,21 h	*5,55 m*			*18,05 h*	*4,74 m*			*19,49 h*		*2,00 m*
8	*05,52 h*		*2,37 m*	**18**	*01,47 h*		*1,92 m*	**28**	*00,39 h*	*4,75 m*	
	10,03 h	*5,31 m*			*06,26 h*	*4,74 m*			*08,47 h*		*1,62 m*
	17,53 h		*2,52 m*		*13,58 h*		*2,12 m*		*13,31 h*	*4,63 m*	
	22,17 h	*5,14 m*			*18,37 h*	*4,91 m*			*21,00 h*		*1,80 m*
9	*06,26 h*		*2,28 m*	**19**	*02,35 h*		*1,76 m*	**29 D**	*01,47 h*	*4,63 m*	
	10,52 h	*5,19 m*			*07,01 h*	*4,72 m*		**D**	*09,55 h*		*1,58 m*
	18,34 h		*2,34 m*		*14,47 h*		*2,08 m*		*14,39 h*	*4,61 m*	
	23,15 h	*4,83 m*			*19,21 h*	*4,98 m*			*22,05 h*		*1,80 m*
10	*07,16 h*		*1,90 m*	**20**	*03,02 h*		*1,86 m*	**30**	*02,59 h*	*4,70 m*	
	11,48 h	*4,94 m*			*07,37 h*	*5,06 m*			*11,01 h*		*1,63 m*
	19,02 h		*2,42 m*		*15,18 h*		*2,38 m*		*15,55 h*	*4,82 m*	
	---				*19,48 h*	*5,14 m*			*23,22 h*		*1,81 m*
								31			

Hoogste H.W. = 5.88 op 7/6 AM Laagste H.W. = 4.57 op 26/6 AM
Hoogste L.W. = 3.14 op 7/6 AM Laagste L.W. = 1.58 op 29/6 AM

Gemiddeld HOOGWATER = 4.98 met 58 waarnemingen op 58
Gemiddeld LAAGWATER = 2.12 met 58 waarnemingen op 58

Gemiddelde duur van de Stijging = 4.37 h met 58 waarnemingen op 58
Gemiddelde duur van de Daling = 7.48 h met 58 waarnemingen op 58

S = Springtij H.W. en -L.W.
D = Doodtij H.W. en -L.W.

TIJDEN (h.min) IN M.E.T. HOOGTEN (meter) t.o.v. T.A.W.

Vlaamse Overheid

Waterbouwkundig Laboratorium

Tijregistratie van de ***SCHELDE*** ***WETTEREN*** ***JULI 2008***

dag	tijdstip M.E.T.	hoogte in meter H.W.	hoogte in meter L.W.	dag	tijdstip M.E.T.	hoogte in meter H.W.	hoogte in meter L.W.	dag	tijdstip M.E.T.	hoogte in meter H.W.	hoogte in meter L.W.
1	04,13 h	4,70 m		**11**	08,08 h		2,11 m	**21 S**	03,50 h		1,97 m
	---				---				08,43 h	5,36 m	
	12,19 h		1,60 m		12,31 h	4,95 m			15,40 h		2,36 m
	16,58 h	4,62 m			19,56 h		2,17 m		20,52 h	5,65 m	
2	00,35 h		1,62 m	**12**	00,43 h	4,97 m		**22**	04,53 h		1,99 m
	05,24 h	4,71 m			08,40 h		2,18 m		09,18 h	4,89 m	
	13,10 h		1,77 m	**D**	13,11 h	5,06 m			16,44 h		2,02 m
	18,00 h	4,97 m		**D**	20,54 h		2,02 m		21,28 h	4,89 m	
3	01,34 h		1,76 m	**13**	01,53 h	4,68 m		**23**	05,26 h		1,59 m
	06,24 h	5,13 m			09,36 h		1,88 m		09,57 h	4,62 m	
	14,16 h		2,38 m		14,34 h	4,75 m			17,18 h		1,76 m
	18,48 h	5,19 m			22,14 h		1,79 m		22,09 h	4,72 m	
4	02,43 h		2,08 m	**14**	03,10 h	4,47 m		**24**	06,08 h		1,54 m
	07,17 h	5,19 m			11,01 h		1,63 m		10,40 h	4,50 m	
	14,56 h		2,01 m		15,51 h	4,55 m			17,58 h		1,69 m
	19,41 h	5,07 m			23,25 h		1,67 m		22,47 h	4,64 m	
5	03,40 h		1,70 m	**15**	04,20 h	4,51 m		**25**	06,46 h		1,46 m
	08,16 h	4,93 m			---				11,22 h	4,49 m	
	15,48 h		1,86 m		12,01 h		1,71 m		18,35 h		1,72 m
S	20,26 h	5,10 m			16,50 h	4,56 m			23,30 h	4,68 m	
6 S	04,37 h		1,88 m	**16**	00,25 h		1,64 m	**26**	07,25 h		1,55 m
	09,02 h	5,00 m			05,22 h	4,77 m			---		
	16,41 h		1,95 m		12,53 h		1,83 m		12,03 h	4,54 m	
	21,13 h	5,09 m			17,44 h	4,87 m			19,19 h		1,77 m
7	05,25 h		1,64 m	**17**	01,24 h		1,72 m	**27**	00,15 h	4,66 m	
	09,47 h	4,92 m			06,12 h	4,74 m			08,14 h		1,57 m
	17,16 h		2,08 m		13,38 h		1,83 m		12,59 h	4,50 m	
	21,57 h	5,11 m			18,26 h	4,84 m			20,24 h		1,83 m
8	06,00 h		1,91 m	**18**	02,11 h		1,69 m	**28**	01,18 h	4,54 m	
	10,27 h	5,10 m			06,48 h	4,76 m			09,15 h		1,56 m
	17,54 h		2,20 m		14,12 h		1,81 m	**D**	14,11 h	4,50 m	
	22,38 h	5,30 m			19,01 h	4,91 m		**D**	21,46 h		1,70 m
9	06,44 h		1,77 m	**19**	02,53 h		1,68 m	**29**	02,45 h	4,58 m	
	12,29 h	4,94 m			07,25 h	4,73 m			10,33 h		1,70 m
	18,36 h		2,01 m		14,48 h		2,00 m		15,33 h	4,70 m	
	23,22 h	4,99 m			19,41 h	5,06 m			23,19 h		1,79 m
10	07,35 h		1,91 m	**20**	03,18 h		1,80 m	**30**	04,05 h	4,62 m	
	11,50 h	4,62 m			08,05 h	5,06 m			---		
	19,21 h		2,01 m		15,15 h		2,10 m		12,06 h		1,64 m
	23,59 h	5,06 m		S	20,16 h	5,34 m			16,53 h	4,64 m	
								31	00,39 h		1,64 m
									05,27 h	4,66 m	
									13,08 h		1,70 m
									17,54 h	4,72 m	

Hoogste H.W. = 5.65 op 21/7 PM Laagste H.W. = 4.47 op 14/7 AM
Hoogste L.W. = 2.38 op 3/7 PM Laagste L.W. = 1.46 op 25/7 AM

Gemiddeld HOOGWATER = 4.84 met 60 waarnemingen op 60
Gemiddeld LAAGWATER = 1.83 met 59 waarnemingen op 59

Gemiddelde duur van de Stijging = 4.46 h met 60 waarnemingen op 60
Gemiddelde duur van de Daling = 7.41 h met 59 waarnemingen op 59

S = Springtij H.W. en -L.W.
D = Doodtij H.W. en -L.W.

TIJDEN (h.min) IN M.E.T. HOOGTEN (meter) t.o.v. T.A.W.

Vlaamse Overheid

Waterbouwkundig Laboratorium

Tijregistratie van de ***SCHELDE*** ***WETTEREN*** ***AUGUSTUS 2008***

dag	tijdstip M.E.T.	hoogte in meter H.W.	hoogte in meter L.W.	dag	tijdstip M.E.T.	hoogte in meter H.W.	hoogte in meter L.W.	dag	tijdstip M.E.T.	hoogte in meter H.W.	hoogte in meter L.W.
1	*01,48 h*		*1,98 m*	**11**	*00,26 h*	*4,84 m*		**21**	*05,01 h*		*1,74 m*
	06,22 h	*5,31 m*			*08,23 h*		*2,07 m*		*09,24 h*	*4,86 m*	
	14,19 h		*2,65 m*	**D**	*13,15 h*	*4,59 m*			*16,47 h*		*1,91 m*
	18,35 h	*5,22 m*		**D**	*20,58 h*		*1,87 m*		*21,29 h*	*5,06 m*	
2	*02,48 h*		*1,71 m*	**12**	*02,00 h*	*4,56 m*		**22**	*05,33 h*		*1,65 m*
	07,15 h	*4,84 m*			*09,54 h*		*1,95 m*		*10,07 h*	*4,78 m*	
	14,56 h		*1,79 m*		*15,27 h*	*5,10 m*			*17,26 h*		*2,04 m*
	19,34 h	*4,86 m*			*22,52 h*		*2,36 m*		*22,15 h*	*5,09 m*	
3	*03,23 h*		*1,65 m*	**13**	*03,37 h*	*4,68 m*		**23**	*06,05 h*		*1,94 m*
	08,01 h	*5,03 m*			*11,09 h*		*2,07 m*		*10,47 h*	*4,95 m*	
	15,34 h		*1,93 m*		*16,06 h*	*4,91 m*			*18,06 h*		*2,03 m*
S	*20,17 h*	*5,03 m*			*23,53 h*		*2,41 m*		*22,53 h*	*5,00 m*	
4 S	*04,06 h*		*2,09 m*	**14**	*04,31 h*	*5,18 m*		**24**	*06,58 h*		*1,67 m*
	08,42 h	*5,84 m*			---				*11,28 h*	*4,47 m*	
	16,20 h		*3,70 m*		*12,27 h*		*2,29 m*		*19,02 h*		*1,72 m*
	20,38 h	*6,13 m*			*17,15 h*	*4,99 m*			*23,54 h*	*4,59 m*	
5	*05,32 h*		*3,30 m*	**15**	*01,08 h*		*1,89 m*	**25**	*07,18 h*		*1,68 m*
	09,14 h	*5,53 m*			*05,47 h*	*4,75 m*			---		
	16,52 h		*2,53 m*		*13,13 h*		*2,14 m*		*12,10 h*	*4,78 m*	
	21,27 h	*5,24 m*			*18,03 h*	*4,95 m*			*20,10 h*		*1,74 m*
6	*05,43 h*		*1,79 m*	**16**	*01,54 h*		*1,69 m*	**26**	*00,56 h*	*4,48 m*	
	10,03 h	*4,81 m*			*06,29 h*	*4,68 m*			*08,19 h*		*1,72 m*
	17,25 h		*2,18 m*		*14,01 h*		*2,00 m*	**D**	*13,38 h*	*4,80 m*	
	22,06 h	*4,98 m*			*18,42 h*	*4,79 m*		**D**	*21,32 h*		*1,69 m*
7	*06,11 h*		*1,72 m*	**17**	*02,40 h*		*1,56 m*	**27**	*02,30 h*	*4,47 m*	
	10,41 h	*5,04 m*			*07,15 h*	*4,71 m*			*10,28 h*		*1,60 m*
	17,52 h		*2,96 m*		*14,37 h*		*1,86 m*		*15,28 h*	*4,48 m*	
	22,31 h	*5,64 m*			*19,17 h*	*4,81 m*			*23,08 h*		*1,61 m*
8	*06,42 h*		*2,81 m*	**18**	*03,12 h*		*1,72 m*	**28**	*04,15 h*	*4,73 m*	
	11,01 h	*5,43 m*			*07,41 h*	*4,83 m*			*11,49 h*		*1,77 m*
	18,18 h		*2,86 m*		*15,09 h*		*1,96 m*		*16,45 h*	*4,68 m*	
	23,04 h	*5,49 m*			*19,46 h*	*4,92 m*			---		
9	*07,26 h*		*2,37 m*	**19**	*03,49 h*		*1,65 m*	**29**	*00,38 h*		*1,60 m*
	11,40 h	*4,98 m*		**S**	*08,11 h*	*4,79 m*			*05,31 h*	*4,68 m*	
	19,16 h		*2,03 m*	**S**	*15,42 h*		*1,91 m*		*12,52 h*		*1,79 m*
	23,43 h	*4,64 m*			*20,22 h*	*5,03 m*			*17,47 h*	*4,76 m*	
10	*07,42 h*		*1,85 m*	**20**	*04,11 h*		*1,70 m*	**30**	*01,39 h*		*1,63 m*
	---				*08,52 h*	*5,09 m*			*06,20 h*	*4,72 m*	
	12,14 h	*4,66 m*			*16,09 h*		*2,01 m*		*13,47 h*		*1,78 m*
	19,22 h		*2,30 m*		*20,55 h*	*5,26 m*			*18,38 h*	*4,77 m*	
								31	*02,39 h*		*1,61 m*
									07,07 h	*4,71 m*	
									14,33 h		*1,84 m*
									19,21 h	*4,94 m*	

Hoogste H.W. = 6.13 op 4/8 PM Laagste H.W. = 4.47 op 24/8 AM
Hoogste L.W. = 3.70 op 4/8 PM Laagste L.W. = 1.56 op 17/8 AM

Gemiddeld HOOGWATER = 4.93 met 60 waarnemingen op 60
Gemiddeld LAAGWATER = 2.00 met 60 waarnemingen op 60

Gemiddelde duur van de Stijging = 4.41 h met 60 waarnemingen op 60
Gemiddelde duur van de Daling = 7.44 h met 60 waarnemingen op 60

S = Springtij H.W. en -L.W.
D = Doodtij H.W. en -L.W.

TIJDEN (h.min) IN M.E.T. HOOGTEN (meter) t.o.v. T.A.W.

Vlaamse Overheid

Waterbouwkundig Laboratorium

Tijregistratie van de ***SCHELDE*** ***WETTEREN*** ***SEPTEMBER 2008***

dag	tijdstip M.E.T.	hoogte in meter H.W.	hoogte in meter L.W.	dag	tijdstip M.E.T.	hoogte in meter H.W.	hoogte in meter L.W.	dag	tijdstip M.E.T.	hoogte in meter H.W.	hoogte in meter L.W.
1	03,08 h		1,75 m	11	03,11 h	4,28 m		21	##.##		1,59 m
	07,41 h	5,23 m			10,41 h		1,63 m		##.##	4,62 m	
	15,01 h		2,21 m		15,48 h	4,34 m			##.##		1,73 m
	19,50 h	5,10 m			23,47 h		2,02 m		##.##	4,82 m	
2	04,01 h		1,67 m	12	04,29 h	4,98 m		22	##.##		1,73 m
S	08,19 h	4,70 m			11,48 h		2,76 m		##.##	4,65 m	
S	15,45 h		2,05 m		16,30 h	5,41 m			##.##		1,79 m
	20,30 h	5,12 m			---				##.##	4,63 m	
3	04,12 h		1,95 m	13	00,53 h		2,88 m	23	##.##		1,74 m
	08,44 h	5,01 m			05,03 h	5,31 m			##.##	4,42 m	
	16,13 h		2,39 m		13,05 h		2,33 m		19,47 h		1,64 m
	20,57 h	5,31 m			17,30 h	4,99 m			---		
4	04,57 h		1,81 m	14	01,30 h		2,01 m	24	00,57 h	4,53 m	
	09,19 h	4,69 m			06,02 h	4,95 m			08,31 h		1,72 m
	16,37 h		1,86 m		13,49 h		2,34 m	D	13,50 h	4,27 m	
	21,26 h	5,10 m			18,11 h	4,98 m		D	21,37 h		1,65 m
5	05,16 h		1,75 m	15	02,14 h		1,78 m	25	02,44 h	4,39 m	
	09,48 h	4,79 m			06,45 h	4,82 m			10,21 h		1,63 m
	17,26 h		1,97 m		14,11 h		2,09 m		15,27 h	4,34 m	
	22,00 h	4,95 m			18,52 h	4,88 m			23,21 h		1,51 m
6	06,00 h		2,11 m	16	02,53 h		1,70 m	26	04,20 h	4,39 m	
	10,10 h	4,78 m			07,23 h	4,80 m			11,47 h		1,63 m
	17,38 h		2,07 m		14,45 h		1,90 m		16,41 h	4,39 m	
	22,14 h	4,88 m			19,29 h	4,87 m			---		
7	06,04 h		2,12 m	17	03,27 h		1,63 m	27	00,24 h		1,53 m
	10,47 h	4,57 m			07,59 h	4,78 m			05,23 h	4,44 m	
	18,17 h		2,44 m		15,20 h		1,89 m		12,42 h		1,74 m
	22,45 h	5,00 m		S	20,00 h	4,93 m			17,32 h	4,64 m	
8	06,39 h		2,11 m	18 S	##.##		1,57 m	28	01,22 h		1,59 m
	11,18 h	4,67 m			##.##	4,84 m			06,14 h	4,72 m	
	19,03 h		1,94 m		##.##		1,87 m		13,13 h		2,06 m
	23,52 h	4,54 m			##.##	4,96 m			18,09 h	4,96 m	
9	07,26 h		1,72 m	19	##.##		1,65 m	29	02,11 h		1,80 m
	---				##.##	4,91 m			06,47 h	4,80 m	
	12,26 h	4,17 m			##.##		1,89 m		13,59 h		2,07 m
	19,52 h		1,64 m		##.##	5,05 m			18,52 h	5,12 m	
10 D	00,57 h	4,20 m		20	##.##		1,72 m	30	02,39 h		1,82 m
D	08,49 h		1,61 m		##.##	4,77 m			07,18 h	4,99 m	
	14,00 h	4,17 m			##.##		1,89 m		14,22 h		2,05 m
	22,07 h		1,62 m		##.##	4,80 m			19,19 h	5,64 m	
								31			

Hoogste H.W. = 5.64 op 30/9 PM Laagste H.W. = 4.17 op 9/9 PM
Hoogste L.W. = 2.88 op 13/9 AM Laagste L.W. = 1.51 op 25/9 PM

Gemiddeld HOOGWATER = 4.78 met 58 waarnemingen op 58
Gemiddeld LAAGWATER = 1.89 met 58 waarnemingen op 58

Gemiddelde duur van de Stijging = 4.44 h met 47 waarnemingen op 58
Gemiddelde duur van de Daling = 7.41 h met 46 waarnemingen op 58

S = Springtij H.W. en -L.W.
D = Doodtij H.W. en -L.W.

TIJDEN (h.min) IN M.E.T. HOOGTEN (meter) t.o.v. T.A.W.

Vlaamse Overheid

Waterbouwkundig Laboratorium

Tijregistratie van de ***SCHELDE*** ***WETTEREN*** ***OKTOBER 2008***

dag	tijdstip M.E.T.	hoogte in meter H.W.	hoogte in meter L.W.	dag	tijdstip M.E.T.	hoogte in meter H.W.	hoogte in meter L.W.	dag	tijdstip M.E.T.	hoogte in meter H.W.	hoogte in meter L.W.
1	03,03 h		2,64 m	**11**	03,51 h	4,40 m		**21**	05,48 h		2,07 m
	07,40 h	5,79 m			11,01 h		1,93 m		10,30 h	5,12 m	
	14,52 h		3,30 m		16,08 h	4,67 m			18,05 h		2,52 m
S	19,38 h	6,08 m			---				23,01 h	5,16 m	
2 S	03,30 h		2,85 m	**12**	00,01 h		1,78 m	**22**	06,28 h		2,07 m
	08,13 h	5,69 m			04,54 h	4,76 m			11,30 h	4,76 m	
	15,33 h		2,64 m		11,59 h		2,02 m		19,40 h		1,94 m
	20,22 h	5,69 m			16,57 h	4,83 m			---		
3	04,17 h		2,33 m	**13**	00,55 h		1,71 m	**23**	00,29 h	4,65 m	
	08,49 h	5,13 m			05,31 h	4,64 m			08,04 h		1,76 m
	16,09 h		2,29 m		12,57 h		1,99 m		13,01 h	4,30 m	
	21,17 h	5,91 m			17,45 h	4,91 m			21,36 h		1,65 m
4	04,23 h		3,51 m	**14**	01,09 h		1,96 m	**24 D**	01,57 h	4,03 m	
	08,59 h	5,85 m			06,01 h	5,35 m		**D**	09,21 h		1,64 m
	17,30 h		2,88 m		13,30 h		2,15 m		14,42 h	4,84 m	
	21,16 h	4,95 m			18,18 h	5,13 m			21,58 h		2,08 m
5	05,22 h		1,99 m	**15**	02,20 h		2,04 m	**25**	03,07 h	4,99 m	
	09,46 h	4,99 m			06,45 h	4,89 m			10,54 h		1,89 m
	16,59 h		2,55 m		14,13 h		2,10 m		15,49 h	4,65 m	
	21,44 h	5,72 m			18,55 h	5,13 m			---		
6	05,37 h		3,38 m	**16**	02,34 h		2,04 m	**26**	00,13 h		1,60 m
	09,49 h	5,48 m			07,23 h	5,25 m			04,19 h	4,01 m	
	18,23 h		2,86 m		14,31 h		2,27 m		10,42 h		1,75 m
	22,26 h	5,10 m			19,39 h	5,67 m			16,30 h	5,42 m	
7	06,24 h		2,40 m	**17**	03,07 h		2,28 m	**27**	00,30 h		2,27 m
	10,38 h	4,72 m		**S**	08,01 h	5,54 m			05,00 h	5,39 m	
	18,36 h		2,25 m	**S**	15,26 h		2,50 m		12,16 h		2,93 m
	23,02 h	4,52 m			20,16 h	5,34 m			17,04 h	5,60 m	
8	06,36 h		2,25 m	**18**	04,12 h		1,93 m	**28**	00,59 h		2,51 m
	11,34 h	4,76 m			08,45 h	4,88 m			05,38 h	5,51 m	
	19,16 h		2,28 m		16,21 h		2,03 m		13,33 h		2,53 m
	---				21,06 h	5,08 m			18,19 h	5,35 m	
9	00,18 h	4,74 m		**19**	04,34 h		1,91 m	**29**	02,01 h		2,32 m
	08,10 h		2,26 m		09,28 h	5,01 m			06,48 h	5,13 m	
	13,08 h	4,03 m			17,08 h		2,16 m		14,10 h		2,11 m
	21,08 h		1,83 m		21,44 h	4,92 m			18,57 h	5,03 m	
10 D	02,18 h	4,35 m		**20**	05,54 h		1,69 m	**30**	02,43 h		1,96 m
D	10,09 h		1,81 m		10,12 h	4,34 m			07,26 h	4,90 m	
	15,03 h	4,17 m			17,42 h		1,78 m		14,43 h		1,97 m
	22,52 h		1,76 m		22,34 h	4,80 m			19,33 h	5,04 m	
								31	03,09 h		1,97 m
								S	07,52 h	4,82 m	
								S	15,20 h		1,99 m
									20,09 h	4,91 m	

Hoogste H.W. = 6.08 op 1/10 PM — Laagste H.W. = 4.01 op 26/10 AM

Hoogste L.W. = 3.51 op 4/10 AM — Laagste L.W. = 1.60 op 26/10 AM

Gemiddeld HOOGWATER = 5.01 — met 60 waarnemingen op 60

Gemiddeld LAAGWATER = 2.20 — met 60 waarnemingen op 60

Gemiddelde duur van de Stijging = 4.45 h — met 60 waarnemingen op 60

Gemiddelde duur van de Daling = 7.40 h — met 60 waarnemingen op 60

S = Springtij H.W. en -L.W.

D = Doodtij H.W. en -L.W.

TIJDEN (h.min) IN M.E.T. HOOGTEN (meter) t.o.v. T.A.W.

Vlaamse Overheid

Waterbouwkundig Laboratorium

Tijregistratie van de ***SCHELDE*** ***WETTEREN*** ***NOVEMBER 2008***

dag	tijdstip M.E.T.	hoogte in meter H.W.	hoogte in meter L.W.	dag	tijdstip M.E.T.	hoogte in meter H.W.	hoogte in meter L.W.	dag	tijdstip M.E.T.	hoogte in meter H.W.	hoogte in meter L.W.
1	03,42 h		1,88 m	**11**	00,06 h		2,08 m	**21**	00,38 h	5,44 m	
	08,25 h	4,63 m			04,28 h	5,17 m			07,59 h		2,75 m
	16,01 h		1,95 m		12,09 h		3,23 m		13,28 h	5,75 m	
	20,45 h	4,94 m			16,33 h	5,88 m			20,19 h		2,92 m
2	04,14 h		2,65 m	**12**	01,07 h		3,70 m	**22**	01,28 h	5,82 m	
	08,47 h	5,10 m			05,02 h	5,94 m			08,25 h		3,34 m
	16,38 h		2,35 m		13,09 h		3,42 m	**D**	14,07 h	5,86 m	
	21,07 h	4,98 m			17,29 h	5,81 m		**D**	21,57 h		3,34 m
3	04,47 h		2,11 m	**13**	01,46 h		2,96 m	**23**	02,45 h	5,65 m	
	09,26 h	4,58 m			06,01 h	5,58 m			11,00 h		3,26 m
	17,06 h		2,06 m		14,03 h		2,91 m		15,11 h	5,18 m	
	21,45 h	4,77 m			18,19 h	5,45 m			23,34 h		2,77 m
4	05,01 h		2,02 m	**14**	02,40 h		2,23 m	**24**	03,47 h	5,62 m	
	09,58 h	4,68 m			06,56 h	5,08 m			11,39 h		3,63 m
	17,39 h		1,85 m		14,40 h		2,49 m		15,47 h	5,81 m	
	22,22 h	4,56 m			19,12 h	5,33 m			---		
5	05,34 h		1,86 m	**15**	03,01 h		2,26 m	**25**	00,29 h		3,63 m
	10,30 h	4,49 m			07,38 h	5,19 m			04,50 h	5,79 m	
	18,23 h		1,93 m		15,21 h		2,27 m		12,22 h		3,54 m
	23,09 h	4,53 m		**S**	19,58 h	5,50 m			17,02 h	5,84 m	
6	06,20 h		1,91 m	**16 S**	03,35 h		2,51 m	**26**	01,17 h		3,20 m
	11,14 h	4,42 m			08,23 h	5,38 m			05,26 h	5,44 m	
	19,10 h		1,82 m		16,08 h		2,49 m		13,44 h		2,90 m
	---				20,58 h	5,64 m			17,50 h	5,42 m	
7	00,07 h	4,34 m		**17**	04,25 h		2,47 m	**27**	01,58 h		2,85 m
	07,32 h		1,83 m		09,12 h	5,12 m			06,09 h	5,33 m	
	12,25 h	4,13 m			17,31 h		2,06 m		14,02 h		2,57 m
	20,31 h		1,79 m		21,43 h	4,86 m			18,25 h	5,19 m	
8	01,25 h	4,24 m		**18**	05,45 h		1,76 m	**28**	02,21 h		2,39 m
	09,04 h		2,02 m		10,09 h	4,65 m			06,46 h	5,27 m	
D	13,53 h	4,22 m			17,30 h		2,25 m		14,49 h		2,48 m
D	22,17 h		1,50 m		22,34 h	5,48 m			19,04 h	5,21 m	
9	02,56 h	3,86 m		**19**	06,01 h		2,48 m	**29**	02,50 h		2,51 m
	09,55 h		1,63 m		10,53 h	5,06 m			07,24 h	5,19 m	
	14,47 h	4,77 m			19,00 h		2,15 m		15,26 h		2,48 m
	23,06 h		2,07 m		23,36 h	4,98 m			19,41 h	5,24 m	
10	03,42 h	4,59 m		**20**	06,41 h		2,24 m	**30**	03,26 h		2,58 m
	10,41 h		2,24 m		11,55 h	5,17 m		**S**	07,54 h	5,22 m	
	15,44 h	5,18 m			19,30 h		2,47 m	**S**	15,58 h		2,48 m
	---				---				20,18 h	5,21 m	
								31			

Hoogste H.W. = 5.94 op 12/11 AM Laagste H.W. = 3.86 op 9/11 AM
Hoogste L.W. = 3.70 op 12/11 AM Laagste L.W. = 1.50 op 8/11 PM

Gemiddeld HOOGWATER = 5.13 met 58 waarnemingen op 58
Gemiddeld LAAGWATER = 2.47 met 58 waarnemingen op 58

Gemiddelde duur van de Stijging = 4.37 h met 58 waarnemingen op 58
Gemiddelde duur van de Daling = 7.48 h met 58 waarnemingen op 58

S = Springtij H.W. en -L.W.
D = Doodtij H.W. en -L.W.

TIJDEN (h.min) IN M.E.T. HOOGTEN (meter) t.o.v. T.A.W.

Vlaamse Overheid

Waterbouwkundig Laboratorium

Tijregistratie van de ***SCHELDE*** ***WETTEREN*** ***DECEMBER 2008***

dag	tijdstip M.E.T.	hoogte in meter H.W.	hoogte in meter L.W.	dag	tijdstip M.E.T.	hoogte in meter H.W.	hoogte in meter L.W.	dag	tijdstip M.E.T.	hoogte in meter H.W.	hoogte in meter L.W.
1	03,52 h		2,62 m	**11**	00,20 h		3,45 m	**21**	00,47 h	5,57 m	
	08,27 h	5,27 m			04,38 h	5,79 m			09,12 h		2,43 m
	16,25 h		2,65 m		12,55 h		3,23 m		13,33 h	4,49 m	
	20,49 h	5,23 m			16,59 h	5,60 m			21,46 h		1,84 m
2	04,18 h		2,53 m	**12**	01,25 h		2,95 m	**22 D**	02,23 h	4,62 m	
	08,59 h	5,36 m			05,34 h	5,47 m		**D**	08,48 h		2,41 m
	16,58 h		2,83 m		13,47 h		2,81 m		14,18 h	5,14 m	
	21,13 h	5,28 m			17,58 h	5,35 m			22,24 h		2,19 m
3	04,54 h		2,98 m	**13**	02,54 h		2,51 m	**23**	03,09 h	4,52 m	
	09,19 h	5,48 m			06,30 h	4,66 m			11,03 h		1,96 m
	17,42 h		3,14 m		15,58 h		1,95 m		15,38 h	4,47 m	
	21,50 h	5,50 m			19,08 h	4,08 m			23,26 h		1,98 m
4	05,35 h		3,11 m	**14**	03,37 h		1,89 m	**24**	04,19 h	4,55 m	
	09,54 h	5,19 m			07,36 h	4,66 m			11,45 h		1,92 m
	19,01 h		2,45 m		15,46 h		2,35 m		16,43 h	4,71 m	
	22,36 h	4,75 m			19,54 h	5,23 m			---		
5	05,35 h		3,08 m	**15**	03,48 h		2,38 m	**25**	00,25 h		1,83 m
	10,19 h	5,80 m		**S**	08,13 h	5,21 m			05,22 h	4,59 m	
	19,10 h		3,86 m	**S**	16,35 h		2,45 m		13,02 h		2,01 m
	22,59 h	5,87 m			20,48 h	5,25 m			17,47 h	4,47 m	
6	07,04 h		4,01 m	**16**	04,43 h		2,34 m	**26**	01,18 h		1,92 m
	11,14 h	5,77 m			09,06 h	5,03 m			06,08 h	4,23 m	
	20,19 h		3,85 m		17,20 h		2,15 m		13,49 h		1,89 m
	---				21,37 h	5,14 m			18,30 h	4,21 m	
7	00,04 h	5,65 m		**17**	05,26 h		2,39 m	**27**	02,16 h		1,76 m
	08,24 h		3,54 m		09,58 h	5,19 m			06,55 h	4,20 m	
	12,31 h	5,32 m			17,51 h		2,44 m		14,33 h		1,67 m
	21,25 h		3,10 m		22,25 h	5,54 m			19,08 h	4,34 m	
8	01,27 h	5,24 m		**18**	06,08 h		2,49 m	**28**	02,50 h		1,69 m
	09,27 h		2,95 m		10,43 h	5,02 m			07,31 h	4,25 m	
D	13,49 h	4,97 m			19,07 h		2,22 m		15,19 h		1,85 m
D	22,02 h		2,73 m		23,19 h	5,10 m			19,50 h	4,35 m	
9	02,38 h	5,35 m		**19**	06,21 h		2,58 m	**29**	03,15 h		1,86 m
	10,21 h		2,71 m		11,22 h	5,42 m			07,58 h	4,46 m	
	15,00 h	5,35 m			19,40 h		2,38 m		16,03 h		1,70 m
	23,06 h		3,02 m		---				20,15 h	4,37 m	
10	03,47 h	5,64 m		**20**	00,05 h	5,02 m		**30**	03,55 h		1,91 m
	11,25 h		3,29 m		08,08 h		2,30 m	**S**	08,25 h	4,43 m	
	16,05 h	5,74 m			12,31 h	4,72 m		**S**	16,24 h		1,68 m
	---				19,32 h		2,58 m		20,50 h	4,49 m	
								31	04,11 h		1,82 m
									08,59 h	4,62 m	
									17,01 h		1,79 m
									21,28 h	4,53 m	

Hoogste H.W. = 5.87 op 5/12 PM Laagste H.W. = 4.08 op 13/12 PM
Hoogste L.W. = 4.01 op 6/12 AM Laagste L.W. = 1.67 op 27/12 PM

Gemiddeld HOOGWATER = 5.00 met 60 waarnemingen op 60
Gemiddeld LAAGWATER = 2.47 met 60 waarnemingen op 60

Gemiddelde duur van de Stijging = 4.26 h met 60 waarnemingen op 60
Gemiddelde duur van de Daling = 7.59 h met 60 waarnemingen op 60

S = Springtij H.W. en -L.W.
D = Doodtij H.W. en -L.W.

TIJDEN (h.min) IN M.E.T. HOOGTEN (meter) t.o.v. T.A.W.

Vlaamse Overheid

Waterbouwkundig Laboratorium

Tijregistratie van de ***SCHELDE*** ***MELLE*** ***JANUARI 2008***

dag	tijdstip M.E.T.	hoogte in meter H.W.	hoogte in meter L.W.	dag	tijdstip M.E.T.	hoogte in meter H.W.	hoogte in meter L.W.	dag	tijdstip M.E.T.	hoogte in meter H.W.	hoogte in meter L.W.
1	00,42 h	4,73 m		11 S	04,36 h		2,32 m	21	01,12 h		2,60 m
	07,51 h		2,45 m		08,40 h	5,25 m			05,40 h	5,34 m	
	12,42 h	4,86 m			17,00 h		3,02 m		13,44 h		2,60 m
	21,33 h		2,25 m		21,01 h	5,66 m			18,07 h	5,68 m	
2	01,33 h	4,40 m		12	05,02 h		3,20 m	22	01,57 h		2,96 m
	09,26 h		1,99 m		09,15 h	5,65 m			06,42 h	5,74 m	
	13,44 h	4,20 m			17,39 h		3,20 m		14,59 h		3,23 m
	22,39 h		2,06 m		21,35 h	5,62 m			18,49 h	5,78 m	
3 D	02,38 h	4,00 m		13	05,45 h		3,00 m	23	03,32 h		2,88 m
D	10,27 h		1,78 m		09,49 h	5,21 m			07,25 h	4,99 m	
	14,58 h	3,92 m			18,58 h		2,49 m		16,08 h		2,56 m
	23,09 h		1,97 m		22,26 h	4,78 m			19,52 h	5,24 m	
4	03,34 h	4,31 m		14	06,31 h		2,25 m	24	04,16 h		2,81 m
	11,33 h		1,92 m		10,32 h	4,74 m			08,07 h	5,17 m	
	15,56 h	4,20 m			19,09 h		2,36 m		16,08 h		2,77 m
	---				23,04 h	4,95 m			20,38 h	5,70 m	
5	00,24 h		1,81 m	15	06,50 h		2,34 m	25	03,58 h		3,01 m
	04,31 h	4,02 m			11,09 h	4,97 m		S	08,44 h	5,63 m	
	12,33 h		2,75 m		20,05 h		2,53 m	S	17,58 h		2,75 m
	16,47 h	5,06 m			23,30 h	4,95 m			21,27 h	5,42 m	
6	01,09 h		3,22 m	16	06,56 h		3,23 m	26	04,20 h		2,84 m
	05,15 h	5,53 m			11,37 h	5,70 m			09,17 h	5,59 m	
	13,13 h		3,64 m		20,25 h		3,24 m		17,31 h		2,60 m
	17,27 h	5,73 m			---				21,56 h	5,48 m	
7	02,16 h		3,25 m	17	00,24 h	5,68 m		27	04,53 h		2,83 m
	06,08 h	5,29 m			08,39 h		3,01 m		09,55 h	5,69 m	
	14,24 h		3,16 m		12,47 h	5,19 m			18,16 h		2,77 m
	18,16 h	5,67 m			22,07 h		2,54 m		22,30 h	5,41 m	
8	01,58 h		3,27 m	18	01,48 h	5,05 m		28	06,07 h		2,64 m
	06,25 h	5,67 m			09,04 h		2,78 m		10,40 h	5,05 m	
	15,01 h		2,83 m	D	13,56 h	5,31 m			19,20 h		2,36 m
	19,05 h	5,36 m		D	22,47 h		2,89 m		23,06 h	5,04 m	
9	03,23 h		2,60 m	19	02,42 h	5,30 m		29	06,55 h		2,53 m
	07,26 h	4,92 m			10,59 h		2,67 m		11,18 h	5,03 m	
	15,55 h		2,41 m		15,37 h	5,60 m			19,06 h		2,45 m
	19,49 h	4,94 m			23,43 h		3,11 m		23,44 h	5,09 m	
10	03,55 h		2,57 m	20	04,07 h	5,48 m		30	07,50 h		2,60 m
	08,04 h	5,13 m			---				11,59 h	5,08 m	
	16,27 h		2,59 m		12,30 h		2,53 m		19,47 h		2,90 m
S	20,18 h	5,13 m			16,58 h	5,34 m			23,59 h	5,20 m	
								31	08,11 h		2,53 m

									12,20 h	4,35 m	
									20,43 h		2,12 m

Hoogste H.W. = 5.78 op 22/1 PM Laagste H.W. = 3.92 op 3/1 PM
Hoogste L.W. = 3.64 op 6/1 PM Laagste L.W. = 1.78 op 3/1 AM

Gemiddeld HOOGWATER = 5.15 met 60 waarnemingen op 60
Gemiddeld LAAGWATER = 2.68 met 60 waarnemingen op 60

Gemiddelde duur van de Stijging = 4.12 h met 60 waarnemingen op 60
Gemiddelde duur van de Daling = 8.12 h met 60 waarnemingen op 60

S = Springtij H.W. en -L.W.
D = Doodtij H.W. en -L.W.

TIJDEN (h.min) IN M.E.T. HOOGTEN (meter) t.o.v. T.A.W.

Vlaamse Overheid

Waterbouwkundig Laboratorium

Tijregistratie van de ***SCHELDE*** ***MELLE*** ***FEBRUARI 2008***

dag	tijdstip M.E.T.	hoogte in meter H.W.	hoogte in meter L.W.	dag	tijdstip M.E.T.	hoogte in meter H.W.	hoogte in meter L.W.	dag	tijdstip M.E.T.	hoogte in meter H.W.	hoogte in meter L.W.
1	01,44 h	4,75 m		11	05,21 h		2,40 m	21	02,53 h		2,16 m
	08,48 h		2,98 m		09,37 h	5,19 m			07,27 h	4,91 m	
D	12,48 h	5,47 m			18,31 h		2,42 m		15,17 h		2,36 m
D	21,05 h		3,20 m		22,07 h	5,15 m			19,33 h	5,22 m	
2	02,11 h	5,55 m		12	06,03 h		2,12 m	22	03,12 h		2,26 m
	10,16 h		3,09 m		10,24 h	5,07 m			07,53 h	5,12 m	
	14,26 h	4,44 m			18,58 h		2,22 m		15,40 h		2,36 m
	22,55 h		2,45 m		22,51 h	4,98 m			20,07 h	5,44 m	
3	03,38 h	4,46 m		13	06,25 h		2,34 m	23	03,50 h		2,67 m
	11,53 h		2,20 m		11,08 h	5,07 m			08,38 h	5,55 m	
	16,05 h	4,45 m			19,41 h		2,36 m		16,23 h		2,62 m
	---				23,40 h	4,75 m		S	20,50 h	5,18 m	
4	00,16 h		2,00 m	14	07,19 h		2,13 m	24 S	05,00 h		2,09 m
	04,46 h	4,39 m			11,53 h	4,64 m			09,21 h	4,92 m	
	12,55 h		2,42 m		19,56 h		2,10 m		17,08 h		2,40 m
	17,10 h	5,13 m			---				21,26 h	5,13 m	
5	01,16 h		2,70 m	15	00,30 h	4,54 m		25	04,53 h		2,45 m
	05,36 h	4,92 m			08,20 h		2,17 m		09,40 h	5,35 m	
	14,15 h		2,63 m		12,48 h	4,51 m			17,45 h		2,32 m
	18,01 h	5,01 m			21,06 h		2,12 m		21,59 h	5,03 m	
6	01,36 h		3,05 m	16	01,27 h	4,33 m		26	06,01 h		2,12 m
	06,05 h	5,66 m			09,37 h		2,03 m		10,08 h	4,66 m	
	13,59 h		3,57 m	D	14,06 h	4,24 m			18,07 h		2,61 m
	18,27 h	6,09 m		D	22,14 h		1,74 m		22,22 h	5,53 m	
7	02,55 h		3,71 m	17	03,02 h	4,32 m		27	05,40 h		2,50 m
	06,57 h	5,73 m			11,12 h		2,11 m		10,35 h	5,57 m	
	16,01 h		2,82 m		15,42 h	4,82 m			18,01 h		2,73 m
	19,29 h	5,13 m			23,57 h		2,29 m		22,45 h	5,20 m	
8	04,00 h		2,60 m	18	04,35 h	4,53 m		28	06,38 h		2,10 m
	07,58 h	5,22 m			---				11,15 h	4,73 m	
	16,19 h		2,68 m		12,31 h		2,02 m		18,59 h		2,18 m
	20,04 h	5,19 m			17,08 h	5,00 m			23,27 h	4,69 m	
9	04,31 h		2,55 m	19	01,23 h		2,36 m	29	07,00 h		2,48 m
	08,32 h	5,13 m			05,50 h	4,62 m			11,33 h	5,03 m	
	16,23 h		2,48 m		13,53 h		2,01 m		19,41 h		2,62 m
S	20,48 h	5,36 m			18,16 h	4,90 m			23,40 h	4,76 m	
10 S	05,01 h		2,80 m	20	02,15 h		2,31 m	30			
	09,04 h	5,24 m			06,47 h	4,73 m					
	17,33 h		2,36 m		14,42 h		1,85 m				
	21,30 h	5,34 m			19,04 h	5,07 m					
								31			

Hoogste H.W. = 6.09 op 6/2 PM Laagste H.W. = 4.24 op 16/2 PM
Hoogste L.W. = 3.71 op 7/2 AM Laagste L.W. = 1.74 op 16/2 PM

Gemiddeld HOOGWATER = 5.00 met 57 waarnemingen op 57
Gemiddeld LAAGWATER = 2.44 met 56 waarnemingen op 56

Gemiddelde duur van de Stijging = 4.22 h met 57 waarnemingen op 57 **S** = Springtij H.W. en -L.W.
Gemiddelde duur van de Daling = 8.02 h met 56 waarnemingen op 56 **D** = Doodtij H.W. en -L.W.

TIJDEN (h.min) IN M.E.T. HOOGTEN (meter) t.o.v. T.A.W.

Vlaamse Overheid

Waterbouwkundig Laboratorium

Tijregistratie van de ***SCHELDE*** ***MELLE*** ***MAART 2008***

dag	tijdstip M.E.T.	hoogte in meter H.W.	hoogte in meter L.W.	dag	tijdstip M.E.T.	hoogte in meter H.W.	hoogte in meter L.W.	dag	tijdstip M.E.T.	hoogte in meter H.W.	hoogte in meter L.W.
1	06,57 h		3,04 m	**11**	04,18 h		3,04 m	**21**	02,18 h		3,46 m
	12,25 h	6,08 m			08,57 h	6,20 m			06,46 h	6,26 m	
	19,09 h		4,15 m		18,27 h		4,50 m		15,18 h		4,97 m
	22,14 h	5,30 m			21,17 h	6,21 m			19,28 h	6,54 m	
2	08,46 h		2,76 m	**12**	06,18 h		4,80 m	**22**	03,06 h		5,42 m
	---				09,33 h	6,42 m			07,12 h	6,56 m	
D	13,51 h	4,98 m			18,15 h		4,94 m		16,20 h		5,30 m
D	21,53 h		2,79 m		21,55 h	6,38 m			19,25 h	6,42 m	
3	02,25 h	4,84 m		**13**	06,28 h		4,54 m	**23**	05,37 h		5,01 m
	10,42 h		2,56 m		10,10 h	6,22 m			07,54 h	6,07 m	
	15,36 h	5,27 m			19,30 h		3,95 m		17,35 h		4,06 m
	22,57 h		2,64 m		22,48 h	5,84 m			20,16 h	5,93 m	
4	03,52 h	5,13 m		**14**	07,42 h		3,54 m	**24**	04,50 h		4,09 m
	---				11,06 h	5,78 m		**S**	08,36 h	6,13 m	
	12,24 h		3,11 m		20,14 h		3,59 m	**S**	17,10 h		4,45 m
	16,49 h	5,32 m			23,45 h	5,63 m			20,48 h	6,16 m	
5	00,25 h		3,20 m	**15**	08,33 h		3,40 m	**25**	04,50 h		4,48 m
	05,15 h	5,30 m			---				09,02 h	6,27 m	
	13,39 h		2,59 m		12,03 h	5,47 m			17,30 h		4,48 m
	17,53 h	4,95 m			21,00 h		2,84 m		21,20 h	6,13 m	
6	02,09 h		2,40 m	**16**	00,48 h	5,05 m		**26**	05,55 h		4,13 m
	06,20 h	4,99 m			08,58 h		3,40 m		09,32 h	5,93 m	
	13,54 h		2,45 m		13,08 h	5,84 m			18,40 h		3,55 m
	18,28 h	5,48 m			22,44 h		4,32 m		21,55 h	5,70 m	
7	02,36 h		2,88 m	**17 D**	02,02 h	5,49 m		**27**	06,32 h		3,59 m
	06,45 h	5,10 m		**D**	11,08 h		3,74 m		10,05 h	5,69 m	
	15,10 h		2,51 m		15,12 h	5,74 m			18,50 h		3,82 m
	19,07 h	5,30 m			---				21,54 h	5,72 m	
8	03,05 h		2,73 m	**18**	00,00 h		3,68 m	**28**	06,59 h		3,61 m
	07,20 h	5,38 m			04,07 h	5,57 m			10,12 h	5,51 m	
	15,30 h		2,64 m		12,38 h		3,20 m		19,31 h		3,16 m
	19,44 h	5,20 m			16,51 h	5,76 m			22,24 h	4,78 m	
9	04,09 h		2,23 m	**19**	01,11 h		3,63 m	**29**	06,32 h		3,68 m
	08,05 h	4,94 m			05,19 h	5,65 m			10,22 h	5,73 m	
	16,07 h		2,56 m		13,29 h		3,04 m		19,22 h		3,59 m
	20,25 h	5,70 m			17,48 h	5,81 m			22,53 h	5,36 m	
10	04,17 h		2,83 m	**20**	01,56 h		3,40 m	**30**	08,02 h		2,91 m
S	08,29 h	5,52 m			06,07 h	5,66 m			11,22 h	4,67 m	
S	17,58 h		2,60 m		14,56 h		3,11 m		19,22 h		2,96 m
	21,02 h	4,70 m			18,38 h	5,56 m			23,48 h	5,09 m	
								31	08,25 h		3,48 m

									12,21 h	5,22 m	
									21,24 h		3,07 m

Hoogste H.W. = 6.56 op 22/3 AM Laagste H.W. = 4.67 op 30/3 AM
Hoogste L.W. = 5.42 op 22/3 AM Laagste L.W. = 2.23 op 9/3 AM

Gemiddeld HOOGWATER = 5.62 met 59 waarnemingen op 59
Gemiddeld LAAGWATER = 3.51 met 60 waarnemingen op 60

Gemiddelde duur van de Stijging = 3.53 h met 59 waarnemingen op 59 **S** = Springtij H.W. en -L.W.
Gemiddelde duur van de Daling = 8.33 h met 60 waarnemingen op 60 **D** = Doodtij H.W. en -L.W.

TIJDEN (h.min) IN M.E.T. HOOGTEN (meter) t.o.v. T.A.W.

Vlaamse Overheid

Waterbouwkundig Laboratorium

Tijregistratie van de ***SCHELDE*** ***MELLE*** ***APRIL 2008***

dag	tijdstip M.E.T.	hoogte in meter H.W.	hoogte in meter L.W.	dag	tijdstip M.E.T.	hoogte in meter H.W.	hoogte in meter L.W.	dag	tijdstip M.E.T.	hoogte in meter H.W.	hoogte in meter L.W.
1	01,24 h	4,63 m		**11**	06,13 h		2,47 m	**21**	03,10 h		2,26 m
	10,10 h		2,42 m		10,29 h	5,23 m			07,45 h	5,13 m	
D	14,33 h	4,51 m			18,50 h		2,54 m		15,38 h		2,30 m
D	22,56 h		2,56 m		22,56 h	5,07 m			20,04 h	5,13 m	
2	03,26 h	4,93 m		**12**	07,07 h		2,25 m	**22**	03,46 h		2,39 m
	11,25 h		2,85 m		11,25 h	5,05 m			08,17 h	5,05 m	
	16,02 h	5,55 m			19,29 h		2,28 m		16,14 h		2,38 m
	---				23,49 h	4,95 m		**S**	20,31 h	5,02 m	
3	00,30 h		2,94 m	**13**	08,04 h		2,30 m	**23 S**	04,21 h		2,08 m
	04,42 h	5,13 m			---				08,47 h	4,86 m	
	13,21 h		2,74 m		12,23 h	5,10 m			16,45 h		2,02 m
	17,19 h	5,16 m			20,42 h		2,46 m		21,03 h	4,82 m	
4	01,26 h		2,88 m	**14**	01,04 h	4,62 m		**24**	05,00 h		2,13 m
	05,32 h	5,09 m			09,27 h		2,26 m		09,18 h	4,84 m	
	14,11 h		2,53 m		13,52 h	4,95 m			17,17 h		2,09 m
	18,04 h	5,24 m			22,07 h		2,83 m		21,33 h	4,80 m	
5	02,10 h		2,73 m	**15**	02,29 h	4,98 m		**25**	05,24 h		1,99 m
	06,14 h	5,41 m			10,51 h		2,07 m		09,53 h	4,76 m	
	14,36 h		2,81 m	**D**	15,24 h	5,07 m			17,36 h		2,22 m
	18,45 h	5,74 m		**D**	23,51 h		2,55 m		22,00 h	4,91 m	
6	02,28 h		3,22 m	**16**	03,59 h	4,71 m		**26**	06,06 h		2,00 m
	06,53 h	5,79 m			---				10,19 h	4,66 m	
	15,30 h		2,90 m		12,18 h		2,12 m		18,27 h		2,11 m
	19,27 h	5,55 m			16,39 h	4,86 m			22,39 h	4,52 m	
7	03,28 h		3,01 m	**17**	00,31 h		2,04 m	**27**	06,22 h		2,21 m
	07,37 h	5,53 m			05,09 h	4,62 m			11,00 h	4,78 m	
	16,25 h		2,95 m		13,14 h		2,02 m		18,29 h		2,29 m
	20,04 h	5,53 m			17,41 h	4,92 m			23,05 h	4,72 m	
8	04,37 h		3,00 m	**18**	01,22 h		2,16 m	**28**	07,25 h		2,38 m
	08,15 h	5,44 m			05,59 h	4,80 m			11,33 h	5,01 m	
	17,02 h		2,81 m		14,01 h		1,99 m		19,19 h		2,69 m
S	20,44 h	5,35 m			18,24 h	4,75 m			23,53 h	4,91 m	
9 S	04,55 h		2,53 m	**19**	02,06 h		2,29 m	**29**	08,28 h		2,87 m
	09,03 h	5,16 m			06,37 h	4,82 m			---		
	17,31 h		2,51 m		14,44 h		2,38 m		12,26 h	4,95 m	
	21,24 h	5,48 m			18,57 h	5,09 m			20,36 h		2,46 m
10	05,31 h		2,61 m	**20**	02,40 h		2,51 m	**30**	00,57 h	4,69 m	
	09,42 h	5,46 m			07,04 h	5,09 m			09,08 h		2,34 m
	18,05 h		2,43 m		15,11 h		2,24 m		13,50 h	4,78 m	
	22,03 h	5,28 m			19,29 h	4,99 m			22,02 h		2,78 m
								31			

Hoogste H.W. = 5.79 op 6/4 AM Laagste H.W. = 4.51 op 1/4 PM
Hoogste L.W. = 3.22 op 6/4 AM Laagste L.W. = 1.99 op 18/4 PM

Gemiddeld HOOGWATER = 5.03 met 58 waarnemingen op 58
Gemiddeld LAAGWATER = 2.45 met 58 waarnemingen op 58

Gemiddelde duur van de Stijging = 4.16 h met 58 waarnemingen op 58 **S** = Springtij H.W. en -L.W.
Gemiddelde duur van de Daling = 8.09 h met 58 waarnemingen op 58 **D** = Doodtij H.W. en -L.W.

TIJDEN (h.min) IN M.E.T. HOOGTEN (meter) t.o.v. T.A.W.

Vlaamse Overheid

Waterbouwkundig Laboratorium

Tijregistratie van de ***SCHELDE*** ***MELLE*** ***MEI 2008***

dag	tijdstip M.E.T.	hoogte in meter H.W.	hoogte in meter L.W.	dag	tijdstip M.E.T.	hoogte in meter H.W.	hoogte in meter L.W.	dag	tijdstip M.E.T.	hoogte in meter H.W.	hoogte in meter L.W.
1 D	02,13 h	4,99 m		11	06,57 h		1,83 m	21	03,16 h		1,81 m
D	10,56 h		2,03 m		11,30 h	4,92 m			07,53 h	4,79 m	
	15,22 h	4,83 m			19,07 h		2,01 m		15,48 h		2,27 m
	23,28 h		2,04 m		23,53 h	4,74 m			20,07 h	4,91 m	
2	04,02 h	4,73 m		12	07,58 h		1,64 m	22	03,55 h		1,90 m
	---				---				08,24 h	4,87 m	
	12,24 h		2,49 m		12,30 h	4,87 m			16,13 h		2,12 m
	16,25 h	5,16 m			20,07 h		1,93 m	S	20,38 h	4,86 m	
3	00,31 h		2,44 m	13	00,52 h	4,55 m		23 S	04,27 h		1,76 m
	04,49 h	4,94 m			09,02 h		1,58 m		09,00 h	4,87 m	
	13,09 h		2,40 m		13,51 h	4,59 m			16,34 h		2,12 m
	17,28 h	4,98 m			21,19 h		1,91 m		21,07 h	4,85 m	
4	01,15 h		2,28 m	14	02,02 h	4,67 m		24	05,41 h		2,38 m
	05,39 h	4,86 m			10,18 h		1,71 m		09,37 h	4,79 m	
	14,06 h		1,94 m	D	15,00 h	4,83 m			17,05 h		2,16 m
	18,13 h	5,10 m		D	22,31 h		2,06 m		21,43 h	4,90 m	
5	01,57 h		2,06 m	15	03,15 h	4,95 m		25	05,21 h		2,15 m
	06,33 h	4,95 m			11,37 h		2,30 m		10,06 h	5,08 m	
	14,43 h		2,01 m		16,07 h	4,92 m			18,01 h		2,55 m
	19,02 h	5,07 m			23,39 h		2,89 m		22,14 h	5,07 m	
6	02,39 h		2,14 m	16	04,02 h	5,44 m		26	06,21 h		1,76 m
	07,17 h	4,97 m			---				10,50 h	4,67 m	
	15,20 h		2,00 m		12,44 h		2,64 m		18,13 h		2,10 m
	19,52 h	5,03 m			16,50 h	5,09 m			23,13 h	4,76 m	
7	03,31 h		2,04 m	17	00,28 h		2,03 m	27	07,30 h		3,23 m
	08,07 h	4,98 m			05,15 h	4,84 m			11,09 h	5,42 m	
	16,20 h		2,11 m		13,21 h		2,84 m		19,32 h		2,58 m
	20,37 h	4,99 m			17,31 h	5,44 m			23,43 h	4,69 m	
8	04,17 h		1,94 m	18	01,47 h		2,85 m	28	07,58 h		2,03 m
S	08,57 h	5,12 m			05,49 h	5,15 m			---		
S	16,55 h		2,22 m		13,59 h		2,71 m		12,29 h	4,72 m	
	21,21 h	4,97 m			18,17 h	5,19 m			20,12 h		1,98 m
9	05,12 h		1,86 m	19	01,56 h		2,27 m	29	00,39 h	4,71 m	
	09,42 h	5,04 m			06,33 h	5,10 m			09,10 h		1,86 m
	17,38 h		2,08 m		14,31 h		2,37 m		13,39 h	4,68 m	
	22,10 h	4,86 m			18,58 h	5,02 m			21,13 h		2,22 m
10	06,04 h		1,92 m	20	02,43 h		2,03 m	30	01,46 h	4,92 m	
	10,35 h	5,06 m			07,14 h	4,98 m			10,07 h		2,02 m
	18,15 h		1,97 m		14,46 h		2,23 m	D	14,42 h	4,92 m	
	22,58 h	4,77 m			19,33 h	4,96 m		D	22,14 h		2,07 m
								31	03,04 h	4,71 m	
									11,20 h		1,97 m
									15,48 h	4,98 m	
									23,19 h		1,93 m

Hoogste H.W. = 5.44 op 16/5 AM Laagste H.W. = 4.55 op 13/5 AM
Hoogste L.W. = 3.23 op 27/5 AM Laagste L.W. = 1.58 op 13/5 AM

Gemiddeld HOOGWATER = 4.93 met 60 waarnemingen op 60
Gemiddeld LAAGWATER = 2.15 met 60 waarnemingen op 60

Gemiddelde duur van de Stijging = 4.29 h met 60 waarnemingen op 60
Gemiddelde duur van de Daling = 7.57 h met 60 waarnemingen op 60

S = Springtij H.W. en -L.W.
D = Doodtij H.W. en -L.W.

TIJDEN (h.min) IN M.E.T. HOOGTEN (meter) t.o.v. T.A.W.

Vlaamse Overheid

Waterbouwkundig Laboratorium

Tijregistratie van de ***SCHELDE*** ***MELLE*** ***JUNI 2008***

dag	tijdstip M.E.T.	hoogte in meter H.W.	hoogte in meter L.W.	dag	tijdstip M.E.T.	hoogte in meter H.W.	hoogte in meter L.W.	dag	tijdstip M.E.T.	hoogte in meter H.W.	hoogte in meter L.W.
1	04,16 h	4,77 m		**11**	00,22 h	4,95 m		**21**	04,11 h		1,93 m
	---				08,29 h		1,91 m	**S**	08,45 h	4,85 m	
	12,21 h		2,09 m		13,12 h	4,94 m		**S**	16,19 h		2,17 m
	16,46 h	5,04 m			20,32 h		2,53 m		20,55 h	4,88 m	
2	00,25 h		2,09 m	**12**	01,22 h	5,01 m		**22**	05,00 h		1,74 m
	05,09 h	4,92 m			09,42 h		1,99 m		09,20 h	4,73 m	
	13,24 h		1,93 m		14,06 h	5,14 m			16,54 h		2,36 m
	17,44 h	4,99 m			21,57 h		3,46 m		21,28 h	4,83 m	
3	01,30 h		3,13 m	**13 D**	02,08 h	5,50 m		**23**	05,22 h		1,73 m
	05,49 h	5,69 m		**D**	10,33 h		2,61 m		09,49 h	5,08 m	
	14,33 h		2,90 m		15,01 h	5,01 m			17,01 h		2,20 m
	18,25 h	5,44 m			22,46 h		2,40 m		21,56 h	5,17 m	
4	02,35 h		3,14 m	**14**	03,27 h	4,94 m		**24**	06,14 h		1,89 m
	06,43 h	5,66 m			11,48 h		2,50 m		10,39 h	4,73 m	
	15,13 h		2,86 m		16,07 h	5,01 m			18,03 h		1,88 m
	19,14 h	5,45 m			---				22,49 h	4,75 m	
5	03,30 h		2,31 m	**15**	00,11 h		2,78 m	**25**	06,54 h		1,66 m
	07,46 h	5,32 m			04,25 h	5,11 m			11,20 h	4,74 m	
	16,12 h		2,91 m		12,27 h		2,07 m		18,46 h		2,53 m
	20,06 h	5,29 m			17,02 h	5,14 m			23,19 h	4,93 m	
6	04,18 h		2,07 m	**16**	01,24 h		2,93 m	**26**	07,33 h		1,67 m
S	08,42 h	5,37 m			05,24 h	5,07 m			---		
S	16,22 h		2,83 m		13,25 h		2,27 m		12,07 h	4,61 m	
	20,55 h	5,65 m			17,50 h	5,10 m			19,20 h		1,85 m
7	05,48 h		3,64 m	**17**	02,01 h		2,22 m	**27**	00,16 h	4,73 m	
	09,16 h	5,92 m			06,20 h	4,85 m			08,07 h		1,70 m
	17,42 h		3,41 m		14,09 h		2,21 m		12,52 h	5,00 m	
	21,38 h	5,64 m			18,44 h	4,86 m			20,20 h		2,19 m
8	06,14 h		2,55 m	**18**	02,38 h		2,01 m	**28**	01,05 h	4,82 m	
	10,19 h	5,43 m			07,07 h	4,78 m			09,14 h		1,65 m
	18,10 h		2,62 m		14,28 h		2,47 m		14,05 h	4,76 m	
	22,38 h	5,16 m			19,00 h	5,02 m			21,24 h		1,87 m
9	07,19 h		2,49 m	**19**	03,05 h		1,83 m	**29 D**	02,14 h	4,71 m	
	11,09 h	5,27 m			07,27 h	4,75 m		**D**	10,19 h		1,57 m
	19,11 h		2,60 m		15,21 h		2,17 m		15,06 h	4,69 m	
	23,38 h	4,90 m			19,40 h	5,12 m			22,31 h		1,86 m
10	07,53 h		2,12 m	**20**	03,28 h		1,95 m	**30**	03,26 h	4,80 m	
	---				07,55 h	5,14 m			11,28 h		1,69 m
	12,13 h	5,01 m			15,53 h		2,45 m		16,13 h	4,97 m	
	19,36 h		2,52 m		20,12 h	5,21 m			23,49 h		1,87 m
								31			

Hoogste H.W. = 5.92 op 7/6 AM Laagste H.W. = 4.61 op 26/6 PM
Hoogste L.W. = 3.64 op 7/6 AM Laagste L.W. = 1.57 op 29/6 AM

Gemiddeld HOOGWATER = 5.06 met 58 waarnemingen op 58
Gemiddeld LAAGWATER = 2.29 met 58 waarnemingen op 58

Gemiddelde duur van de Stijging = 4.27 h met 58 waarnemingen op 58 **S** = Springtij H.W. en -L.W.
Gemiddelde duur van de Daling = 7.58 h met 58 waarnemingen op 58 **D** = Doodtij H.W. en -L.W.

TIJDEN (h.min) IN M.E.T. HOOGTEN (meter) t.o.v. T.A.W.

Vlaamse Overheid

Waterbouwkundig Laboratorium

Tijregistratie van de ***SCHELDE*** ***MELLE*** ***JULI 2008***

dag	tijdstip M.E.T.	hoogte in meter H.W.	hoogte in meter L.W.	dag	tijdstip M.E.T.	hoogte in meter H.W.	hoogte in meter L.W.	dag	tijdstip M.E.T.	hoogte in meter H.W.	hoogte in meter L.W.
1	04,39 h	4,77 m		**11**	00,19 h	5,19 m		**21 S**	04,14 h		2,03 m
	---				08,43 h		2,22 m		09,11 h	5,38 m	
	12,48 h		1,62 m		12,54 h	5,08 m			16,16 h		2,42 m
	17,25 h	4,67 m			20,26 h		2,45 m		21,22 h	5,64 m	
2	01,01 h		1,67 m	**12**	01,07 h	5,02 m		**22**	05,19 h		2,03 m
	05,50 h	4,79 m			09,11 h		2,44 m		09,45 h	4,95 m	
	13,35 h		1,82 m	**D**	13,35 h	5,11 m			17,12 h		2,07 m
	18,21 h	5,03 m		**D**	21,24 h		2,36 m		21,52 h	4,93 m	
3	02,01 h		1,81 m	**13**	02,15 h	4,75 m		**23**	05,55 h		1,69 m
	06,50 h	5,18 m			10,12 h		2,12 m		10,27 h	4,68 m	
	14,48 h		2,50 m		14,54 h	4,87 m			17,45 h		1,84 m
	19,14 h	5,26 m			22,43 h		1,82 m		22,32 h	4,80 m	
4	03,14 h		2,12 m	**14**	03,35 h	4,53 m		**24**	06,35 h		1,61 m
	07,42 h	5,20 m			11,29 h		1,75 m		11,08 h	4,56 m	
	15,27 h		2,18 m		16,21 h	4,62 m			18,22 h		1,78 m
	20,06 h	5,11 m			23,55 h		1,68 m		23,12 h	4,71 m	
5	04,09 h		1,73 m	**15**	04,45 h	4,57 m		**25**	07,14 h		1,56 m
	08,45 h	4,96 m			---				11,45 h	4,64 m	
	15,44 h		2,12 m		12,29 h		1,78 m		19,03 h		1,78 m
S	20,54 h	5,15 m			17,16 h	4,64 m			23,53 h	4,75 m	
6 S	05,16 h		2,01 m	**16**	00,45 h		1,64 m	**26**	07,53 h		1,64 m
	09,29 h	5,07 m			05,43 h	4,83 m			---		
	17,03 h		2,03 m		13,25 h		1,99 m		12,32 h	4,62 m	
	21,39 h	5,10 m			18,10 h	4,93 m			19,44 h		1,84 m
7	05,51 h		1,66 m	**17**	01,48 h		1,77 m	**27**	00,38 h	4,77 m	
	10,08 h	5,01 m			06,33 h	4,82 m			08,40 h		1,63 m
	17,52 h		2,19 m		14,03 h		1,87 m		13,27 h	4,57 m	
	22,19 h	5,17 m			18,52 h	4,90 m			20,50 h		1,87 m
8	06,29 h		1,95 m	**18**	02,34 h		1,74 m	**28**	01,40 h	4,63 m	
	10,49 h	5,20 m			07,15 h	4,79 m			09,44 h		1,67 m
	18,21 h		2,35 m		14,37 h		1,89 m	**D**	14,38 h	4,57 m	
	23,01 h	5,33 m			19,29 h	5,01 m		**D**	22,09 h		1,74 m
9	07,12 h		1,81 m	**19**	03,17 h		1,73 m	**29**	03,08 h	4,67 m	
	11,38 h	4,89 m			07,55 h	4,80 m			11,01 h		1,76 m
	19,06 h		2,08 m		15,19 h		2,06 m		15,51 h	4,85 m	
	23,50 h	5,08 m			20,07 h	5,12 m			23,46 h		1,82 m
10	08,07 h		1,97 m	**20**	03,44 h		1,87 m	**30**	04,30 h	4,72 m	
	---				08,26 h	5,11 m			---		
	12,22 h	4,79 m			15,43 h		2,15 m		12,30 h		1,62 m
	19,50 h		2,12 m	S	20,42 h	5,40 m			17,15 h	4,72 m	
								31	00,59 h		1,62 m
									05,52 h	4,74 m	
									##.##		1,76 m
									##.##	4,76 m	

Hoogste H.W. = 5.64 op 21/7 PM Laagste H.W. = 4.53 op 14/7 AM

Hoogste L.W. = 2.50 op 3/7 PM Laagste L.W. = 1.56 op 25/7 AM

Gemiddeld HOOGWATER = 4.91 met 60 waarnemingen op 60

Gemiddeld LAAGWATER = 1.91 met 59 waarnemingen op 59

Gemiddelde duur van de Stijging = 4.42 h met 59 waarnemingen op 60

Gemiddelde duur van de Daling = 7.44 h met 58 waarnemingen op 59

S = Springtij H.W. en -L.W.

D = Doodtij H.W. en -L.W.

TIJDEN (h.min) IN M.E.T. HOOGTEN (meter) t.o.v. T.A.W.

Vlaamse Overheid

Waterbouwkundig Laboratorium

Tijregistratie van de ***SCHELDE*** ***MELLE*** ***AUGUSTUS 2008***

dag	tijdstip M.E.T.	hoogte in meter H.W.	hoogte in meter L.W.	dag	tijdstip M.E.T.	hoogte in meter H.W.	hoogte in meter L.W.	dag	tijdstip M.E.T.	hoogte in meter H.W.	hoogte in meter L.W.
1	##.##		2,10 m	**11**	00,46 h	4,90 m		**21**	05,30 h		1,81 m
	##.##	5,37 m			08,46 h		2,25 m		09,57 h	4,90 m	
	##.##		2,90 m	**D**	13,31 h	4,68 m			17,16 h		1,98 m
	##.##	5,27 m		**D**	21,25 h		2,08 m		21,57 h	5,10 m	
2	##.##		1,78 m	**12**	02,17 h	4,68 m		**22**	06,03 h		1,73 m
	##.##	4,88 m			10,22 h		2,13 m		10,37 h	4,85 m	
	##.##		1,87 m		15,40 h	5,20 m			17,54 h		2,12 m
	##.##	4,90 m			23,20 h		2,40 m		22,39 h	5,15 m	
3	##.##		1,70 m	**13**	03,50 h	4,83 m		**23**	06,36 h		2,02 m
	##.##	5,08 m			11,10 h		2,46 m		11,17 h	5,04 m	
	##.##		2,04 m		16,29 h	5,06 m			18,33 h		2,10 m
S	##.##	5,08 m			---				23,18 h	5,06 m	
4 S	##.##		2,23 m	**14**	00,16 h		2,67 m	**24**	07,27 h		1,73 m
	##.##	5,91 m			04,55 h	5,23 m			11,59 h	4,55 m	
	##.##		4,15 m		12,56 h		2,38 m		19,30 h		1,79 m
	##.##	6,21 m			17,31 h	5,11 m			---		
5	##.##		3,67 m	**15**	01,39 h		1,95 m	**25**	00,15 h	4,67 m	
	09,35 h	5,52 m			06,13 h	4,79 m			07,45 h		1,76 m
	17,32 h		2,64 m		13,42 h		2,49 m		12,40 h	4,87 m	
	21,48 h	5,27 m			18,19 h	5,06 m			20,40 h		1,81 m
6	06,11 h		1,82 m	**16**	02,23 h		1,75 m	**26**	01,22 h	4,59 m	
	10,31 h	4,83 m			06,57 h	4,72 m			08,46 h		1,77 m
	17,59 h		2,23 m		14,37 h		2,10 m	**D**	14,02 h	4,86 m	
	22,31 h	5,00 m			19,06 h	4,82 m		**D**	22,02 h		1,72 m
7	06,38 h		1,79 m	**17**	03,08 h		1,63 m	**27**	02,54 h	4,55 m	
	11,01 h	5,09 m			07,36 h	4,85 m			10,51 h		1,57 m
	18,31 h		3,40 m		15,07 h		1,94 m		15,52 h	4,55 m	
	22,46 h	5,70 m			19,43 h	4,84 m			23,38 h		1,60 m
8	07,21 h		3,11 m	**18**	03,41 h		1,77 m	**28**	04,39 h	4,83 m	
	11,19 h	5,52 m			08,10 h	4,85 m			---		
	18,56 h		3,12 m		15,37 h		2,05 m		12,16 h		1,84 m
	23,21 h	5,57 m			20,10 h	4,97 m			17,08 h	4,74 m	
9	07,55 h		2,43 m	**19**	04,15 h		1,72 m	**29**	01,03 h		1,63 m
	11,54 h	5,08 m		**S**	08,44 h	4,86 m			05,58 h	4,79 m	
	19,42 h		2,08 m	**S**	16,12 h		2,01 m		13,18 h		1,89 m
	---				20,45 h	5,06 m			18,12 h	4,84 m	
10	00,05 h	4,69 m		**20**	04,41 h		1,76 m	**30**	02,06 h		1,66 m
	08,07 h		1,95 m		09,18 h	5,13 m			06,51 h	4,81 m	
	12,34 h	4,79 m			16,34 h		2,11 m		14,16 h		1,86 m
	19,55 h		2,36 m		21,17 h	5,30 m			19,03 h	4,82 m	
								31	03,05 h		1,60 m
									07,40 h	4,78 m	
									15,00 h		1,89 m
									19,41 h	5,08 m	

Hoogste H.W. = 6.21 op 481/8 PM Laagste H.W. = 4.55 op 24/8 AM
Hoogste L.W. = 4.15 op 481/8 PM Laagste L.W. = 1.57 op 27/8 AM

Gemiddeld HOOGWATER = 5.00 met 60 waarnemingen op 60
Gemiddeld LAAGWATER = 2.12 met 60 waarnemingen op 60

Gemiddelde duur van de Stijging = 4.39 h met 51 waarnemingen op 60 **S** = Springtij H.W. en -L.W.
Gemiddelde duur van de Daling = 7.47 h met 51 waarnemingen op 60 **D** = Doodtij H.W. en -L.W.

TIJDEN (h.min) IN M.E.T. HOOGTEN (meter) t.o.v. T.A.W.

Vlaamse Overheid

Waterbouwkundig Laboratorium

Tijregistratie van de ***SCHELDE*** ***MELLE*** ***SEPTEMBER 2008***

dag	tijdstip M.E.T.	hoogte in meter H.W.	hoogte in meter L.W.	dag	tijdstip M.E.T.	hoogte in meter H.W.	hoogte in meter L.W.	dag	tijdstip M.E.T.	hoogte in meter H.W.	hoogte in meter L.W.
1	*03,37 h*		*1,80 m*	**11**	*03,37 h*	*4,35 m*		**21**	*06,17 h*		*1,64 m*
	08,05 h	*5,32 m*			*11,04 h*		*1,63 m*		*10,58 h*	*4,57 m*	
	15,31 h		*2,39 m*		*16,04 h*	*4,49 m*			*18,07 h*		*1,83 m*
	20,17 h	*5,18 m*			---				*23,07 h*	*4,87 m*	
2	*04,33 h*		*1,72 m*	**12**	*00,19 h*		*2,41 m*	**22**	*06,40 h*		*1,82 m*
S	*08,54 h*	*4,76 m*			*04,46 h*	*5,14 m*			*11,36 h*	*4,73 m*	
S	*16,18 h*		*2,12 m*		*12,23 h*		*3,19 m*		*19,12 h*		*1,83 m*
	20,56 h	*5,20 m*			*16,48 h*	*5,54 m*			---		
3	*04,42 h*		*2,20 m*	**13**	*01,41 h*		*3,29 m*	**23**	*00,06 h*	*4,75 m*	
	09,09 h	*5,10 m*			*05,24 h*	*5,42 m*			*07,37 h*		*1,84 m*
	16,56 h		*2,54 m*		*13,39 h*		*2,48 m*		*12,39 h*	*4,54 m*	
	21,18 h	*5,41 m*			*17,49 h*	*5,10 m*			*20,10 h*		*1,67 m*
4	*05,24 h*		*1,86 m*	**14**	*02,12 h*		*2,26 m*	**24**	*01,20 h*	*4,64 m*	
	09,49 h	*4,77 m*			*06,23 h*	*5,12 m*			*08,58 h*		*1,77 m*
	16,57 h		*1,95 m*		*14,28 h*		*2,40 m*	**D**	*14,06 h*	*4,46 m*	
	21,45 h	*5,16 m*			*18,31 h*	*5,08 m*		**D**	*22,02 h*		*1,69 m*
5	*05,46 h*		*1,82 m*	**15**	*02,44 h*		*1,96 m*	**25**	*03,07 h*	*4,50 m*	
	10,16 h	*4,87 m*			*07,07 h*	*4,92 m*			*10,45 h*		*1,62 m*
	17,53 h		*2,04 m*		*14,55 h*		*2,33 m*		*15,47 h*	*4,44 m*	
	22,20 h	*5,13 m*			*19,16 h*	*4,98 m*			*23,48 h*		*1,57 m*
6	*06,31 h*		*2,30 m*	**16**	*03,26 h*		*1,75 m*	**26**	*04,43 h*	*4,51 m*	
	10,36 h	*4,87 m*			*07,47 h*	*4,95 m*			---		
	18,03 h		*2,14 m*		*15,07 h*		*2,07 m*		*12,08 h*		*1,77 m*
	22,34 h	*4,96 m*			*19,49 h*	*4,96 m*			*17,04 h*	*4,51 m*	
7	*06,33 h*		*1,69 m*	**17**	*03,53 h*		*1,65 m*	**27**	*01,09 h*		*1,61 m*
	11,04 h	*4,69 m*			*08,24 h*	*4,82 m*			*05,48 h*	*4,53 m*	
	18,45 h		*2,80 m*		*15,38 h*		*2,18 m*		*13,11 h*		*1,91 m*
	23,09 h	*5,08 m*		**S**	*20,23 h*	*4,96 m*			*17,59 h*	*4,71 m*	
8	*07,08 h*		*2,19 m*	**18 S**	*04,32 h*		*1,64 m*	**28**	*01,49 h*		*1,60 m*
	11,38 h	*4,75 m*			*09,02 h*	*4,82 m*			*06,38 h*	*4,79 m*	
	19,28 h		*2,00 m*		*16,28 h*		*2,01 m*		*13,37 h*		*2,42 m*
	---				*21,01 h*	*4,95 m*			*18,34 h*	*5,04 m*	
9	*00,05 h*	*4,63 m*		**19**	*04,57 h*		*1,70 m*	**29**	*02,42 h*		*1,83 m*
	07,52 h		*1,78 m*		*09,38 h*	*4,81 m*			*07,14 h*	*4,87 m*	
	12,43 h	*4,26 m*			*16,51 h*		*1,97 m*		*14,26 h*		*2,10 m*
	20,18 h		*1,63 m*		*21,38 h*	*5,12 m*			*19,15 h*	*5,21 m*	
10 D	*01,22 h*	*4,28 m*		**20**	*05,32 h*		*1,78 m*	**30**	*03,07 h*		*1,85 m*
D	*09,12 h*		*1,57 m*		*10,15 h*	*4,72 m*			*07,44 h*	*5,04 m*	
	14,18 h	*4,24 m*			*17,51 h*		*2,00 m*		*14,44 h*		*2,13 m*
	22,25 h		*1,50 m*		*22,24 h*	*4,79 m*			*19,39 h*	*5,71 m*	
								31			

Hoogste H.W. = 5.71 op 30/9 PM Laagste H.W. = 4.24 op 10/9 PM
Hoogste L.W. = 3.29 op 13/9 AM Laagste L.W. = 1.50 op 10/9 PM

Gemiddeld HOOGWATER = 4.86 met 58 waarnemingen op 58
Gemiddeld LAAGWATER = 1.99 met 58 waarnemingen op 58

Gemiddelde duur van de Stijging = 4.39 h met 58 waarnemingen op 58 **S** = Springtij H.W. en -L.W.
Gemiddelde duur van de Daling = 7.46 h met 58 waarnemingen op 58 **D** = Doodtij H.W. en -L.W.

TIJDEN (h.min) IN M.E.T. HOOGTEN (meter) t.o.v. T.A.W.

Vlaamse Overheid

Waterbouwkundig Laboratorium

Tijregistratie van de ***SCHELDE*** ***MELLE*** ***OKTOBER 2008***

dag	tijdstip M.E.T.	hoogte in meter H.W.	hoogte in meter L.W.	dag	tijdstip M.E.T.	hoogte in meter H.W.	hoogte in meter L.W.	dag	tijdstip M.E.T.	hoogte in meter H.W.	hoogte in meter L.W.
1	*03,43 h*		*2,95 m*	**11**	*04,13 h*	*4,47 m*		**21**	*06,11 h*		*2,12 m*
	08,00 h	*5,88 m*			*11,28 h*		*2,01 m*		*11,15 h*	*5,27 m*	
	15,40 h		*3,62 m*		*16,23 h*	*4,75 m*			*19,14 h*		*2,67 m*
S	*19,57 h*	*6,05 m*			---				*23,47 h*	*5,27 m*	
2 S	*04,11 h*		*2,96 m*	**12**	*00,24 h*		*1,83 m*	**22**	*07,27 h*		*2,17 m*
	08,33 h	*5,75 m*			*05,14 h*	*4,83 m*			---		
	16,05 h		*2,78 m*		*12,24 h*		*2,17 m*		*12,22 h*	*4,82 m*	
	20,39 h	*5,78 m*			*17,15 h*	*4,93 m*			*20,39 h*		*2,02 m*
3	*04,51 h*		*2,43 m*	**13**	*01,19 h*		*1,75 m*	**23**	*01,22 h*	*4,72 m*	
	09,03 h	*5,23 m*			*05,56 h*	*4,73 m*			*09,00 h*		*1,82 m*
	16,35 h		*2,42 m*		*13,20 h*		*2,08 m*		*13,53 h*	*4,46 m*	
	21,30 h	*5,94 m*			*18,03 h*	*5,07 m*			*22,31 h*		*1,71 m*
4	*05,40 h*		*3,92 m*	**14**	*01,34 h*		*2,03 m*	**24 D**	*02,55 h*	*4,10 m*	
	09,13 h	*5,95 m*			*06,24 h*	*5,38 m*		**D**	*10,19 h*		*1,64 m*
	18,10 h		*3,13 m*		*13,53 h*		*2,19 m*		*15,31 h*	*4,99 m*	
	21,36 h	*5,06 m*			*18,35 h*	*5,15 m*			*22,53 h*		*2,15 m*
5	*05,55 h*		*2,23 m*	**15**	*02,52 h*		*2,10 m*	**25**	*04,00 h*	*5,06 m*	
	10,08 h	*5,06 m*			*07,13 h*	*4,98 m*			*11,53 h*		*1,95 m*
	17,20 h		*2,86 m*		*14,38 h*		*2,36 m*		*16,33 h*	*4,74 m*	
	22,00 h	*5,79 m*			*19,15 h*	*5,18 m*			---		
6	*06,19 h*		*3,80 m*	**16**	*02,59 h*		*2,17 m*	**26**	*00,58 h*		*1,53 m*
	10,07 h	*5,62 m*			*07,45 h*	*5,28 m*			*05,16 h*	*4,07 m*	
	19,00 h		*3,24 m*		*14,49 h*		*2,50 m*		*11,37 h*		*1,79 m*
	22,45 h	*5,25 m*			*19,54 h*	*5,74 m*			*17,20 h*	*5,44 m*	
7	*06,55 h*		*2,65 m*	**17**	*03,31 h*		*2,33 m*	**27**	*01,33 h*		*2,54 m*
	10,54 h	*4,82 m*		**S**	*08,19 h*	*5,54 m*			*05,49 h*	*5,50 m*	
	19,05 h		*2,58 m*	**S**	*16,00 h*		*2,71 m*		*13,19 h*		*3,22 m*
	23,24 h	*4,69 m*			*20,34 h*	*5,35 m*			*17,51 h*	*5,68 m*	
8	*07,13 h*		*2,65 m*	**18**	*04,37 h*		*2,06 m*	**28**	*02,01 h*		*2,69 m*
	11,49 h	*4,92 m*			*09,11 h*	*4,93 m*			*06,30 h*	*5,58 m*	
	19,46 h		*2,52 m*		*16,47 h*		*2,12 m*		*14,01 h*		*2,58 m*
	---				*21,22 h*	*5,14 m*			*18,39 h*	*5,41 m*	
9	*00,34 h*	*4,84 m*		**19**	*04,56 h*		*1,96 m*	**29**	*02,46 h*		*2,47 m*
	08,42 h		*2,59 m*		*09,49 h*	*5,06 m*			*07,09 h*	*5,23 m*	
	13,31 h	*4,18 m*			*17,33 h*		*2,20 m*		*13,45 h*		*2,44 m*
	21,39 h		*2,02 m*		*22,03 h*	*4,95 m*			*19,19 h*	*5,03 m*	
10 D	*02,40 h*	*4,44 m*		**20**	*06,20 h*		*1,82 m*	**30**	*03,11 h*		*2,10 m*
D	*10,37 h*		*2,07 m*		*10,38 h*	*4,37 m*			*07,48 h*	*4,93 m*	
	15,20 h	*4,23 m*			*18,06 h*		*1,82 m*		*15,06 h*		*2,16 m*
	23,43 h		*2,04 m*		*22,51 h*	*4,89 m*			*19,57 h*	*5,16 m*	
								31	*03,33 h*		*2,02 m*
								S	*08,19 h*	*4,83 m*	
								S	*15,46 h*		*2,11 m*
									20,31 h	*5,00 m*	

Hoogste H.W. = 6.05 op 1/10 PM — Laagste H.W. = 4.07 op 26/10 AM

Hoogste L.W. = 3.92 op 4/10 AM — Laagste L.W. = 1.53 op 26/10 AM

Gemiddeld HOOGWATER = 5.09 — met 60 waarnemingen op 60

Gemiddeld LAAGWATER = 2.36 — met 60 waarnemingen op 60

Gemiddelde duur van de Stijging = 4.36 h — met 60 waarnemingen op 60

Gemiddelde duur van de Daling = 7.48 h — met 60 waarnemingen op 60

S = Springtij H.W. en -L.W.

D = Doodtij H.W. en -L.W.

TIJDEN (h.min) IN M.E.T. **HOOGTEN (meter) t.o.v. T.A.W.**

Vlaamse Overheid

Waterbouwkundig Laboratorium

Tijregistratie van de ***SCHELDE*** ***MELLE*** ***NOVEMBER 2008***

dag	tijdstip M.E.T.	hoogte in meter H.W.	hoogte in meter L.W.	dag	tijdstip M.E.T.	hoogte in meter H.W.	hoogte in meter L.W.	dag	tijdstip M.E.T.	hoogte in meter H.W.	hoogte in meter L.W.
1	04,06 h		1,93 m	**11**	00,29 h		2,36 m	**21**	00,59 h	5,52 m	
	08,51 h	4,67 m			04,42 h	5,32 m			08,29 h		2,96 m
	16,35 h		2,12 m		12,47 h		3,69 m		13,41 h	5,78 m	
	20,59 h	5,10 m			16,46 h	6,00 m			20,44 h		3,06 m
2	05,01 h		2,92 m	**12**	02,03 h		4,26 m	**22**	01,51 h	5,84 m	
	09,05 h	5,19 m			05,13 h	5,98 m			08,50 h		3,61 m
	17,17 h		2,58 m		14,08 h		3,83 m	**D**	14,21 h	5,89 m	
	21,26 h	5,09 m			17,40 h	5,87 m		**D**	22,40 h		3,75 m
3	05,14 h		2,13 m	**13**	02,19 h		3,39 m	**23**	03,01 h	5,77 m	
	09,52 h	4,65 m			06,21 h	5,66 m			11,42 h		3,64 m
	17,41 h		2,27 m		14,39 h		3,21 m		15,29 h	5,27 m	
	22,07 h	4,81 m			18,34 h	5,52 m			---		
4	05,29 h		2,07 m	**14**	03,16 h		2,51 m	**24**	00,08 h		3,22 m
	10,18 h	4,84 m			07,12 h	5,22 m			04,06 h	5,73 m	
	18,07 h		2,14 m		15,20 h		2,68 m		12,18 h		4,09 m
	22,40 h	4,70 m			19,32 h	5,38 m			16,02 h	5,90 m	
5	06,03 h		1,92 m	**15**	03,36 h		2,57 m	**25**	01,20 h		4,22 m
	10,53 h	4,54 m			08,00 h	5,28 m			05,04 h	5,84 m	
	18,53 h		1,99 m		15,30 h		2,50 m		13,17 h		3,97 m
	23,26 h	4,71 m		**S**	20,21 h	5,52 m			17,14 h	5,90 m	
6	06,46 h		1,96 m	**16 S**	04,11 h		2,72 m	**26**	01,59 h		3,60 m
	11,35 h	4,51 m			08,49 h	5,43 m			05,47 h	5,56 m	
	19,26 h		2,23 m		16,43 h		2,75 m		14,27 h		3,28 m
	---				21,19 h	5,67 m			18,05 h	5,51 m	
7	00,25 h	4,42 m		**17**	04,55 h		2,60 m	**27**	02,37 h		3,19 m
	08,03 h		2,09 m		09,28 h	5,22 m			06,29 h	5,42 m	
	12,50 h	4,25 m			17,47 h		2,32 m		14,47 h		2,97 m
	21,09 h		2,04 m		22,02 h	4,98 m			18,43 h	5,29 m	
8	01,53 h	4,36 m		**18**	06,04 h		2,01 m	**28**	02,47 h		2,54 m
	09,46 h		2,19 m		10,28 h	4,76 m			07,05 h	5,37 m	
D	14,09 h	4,37 m			18,01 h		2,33 m		15,18 h		2,75 m
D	22,44 h		1,50 m		22,53 h	5,56 m			19,22 h	5,29 m	
9	03,19 h	3,96 m		**19**	06,29 h		2,63 m	**29**	03,26 h		2,82 m
	10,07 h		1,95 m		11,10 h	5,12 m			07,41 h	5,29 m	
	15,00 h	4,92 m			19,31 h		2,24 m		16,03 h		2,77 m
	23,39 h		2,17 m		23,55 h	5,06 m			19,59 h	5,33 m	
10	04,04 h	4,70 m		**20**	07,07 h		2,36 m	**30**	04,02 h		2,86 m
	11,07 h		2,51 m		---			**S**	08,13 h	5,28 m	
	16,00 h	5,24 m			12,11 h	5,23 m		**S**	16,34 h		2,77 m
	---				19,59 h		2,78 m		20,37 h	5,31 m	
								31			

Hoogste H.W. = 6.00 op 11/11 PM Laagste H.W. = 3.96 op 9/11 AM
Hoogste L.W. = 4.26 op 12/11 AM Laagste L.W. = 1.50 op 8/11 PM

Gemiddeld HOOGWATER = 5.22 met 58 waarnemingen op 58
Gemiddeld LAAGWATER = 2.73 met 58 waarnemingen op 58

Gemiddelde duur van de Stijging = 4.22 h met 58 waarnemingen op 58
Gemiddelde duur van de Daling = 8.02 h met 58 waarnemingen op 58

S = Springtij H.W. en -L.W.
D = Doodtij H.W. en -L.W.

TIJDEN (h.min) IN M.E.T. HOOGTEN (meter) t.o.v. T.A.W.

Vlaamse Overheid

Waterbouwkundig Laboratorium

Tijregistratie van de ***SCHELDE*** ***MELLE*** ***DECEMBER 2008***

dag	tijdstip M.E.T.	hoogte in meter H.W.	hoogte in meter L.W.	dag	tijdstip M.E.T.	hoogte in meter H.W.	hoogte in meter L.W.	dag	tijdstip M.E.T.	hoogte in meter H.W.	hoogte in meter L.W.
1	04,32 h		2,89 m	**11**	01,31 h		3,99 m	**21**	01,05 h	5,68 m	
	08,46 h	5,39 m			04,50 h	5,88 m			09,43 h		2,63 m
	17,07 h		2,99 m		13,35 h		3,59 m		13,47 h	4,64 m	
	21,03 h	5,34 m			17,13 h	5,69 m			22,19 h		2,06 m
2	04,41 h		2,66 m	**12**	02,08 h		3,34 m	**22 D**	02,40 h	4,77 m	
	09,15 h	5,45 m			05,55 h	5,58 m		**D**	09,17 h		2,60 m
	17,49 h		3,18 m		14,34 h		3,16 m		14,46 h	5,23 m	
	21,26 h	5,42 m			18,14 h	5,45 m			22,52 h		2,42 m
3	05,32 h		3,39 m	**13**	03,34 h		2,89 m	**23**	03,26 h	4,60 m	
	09,38 h	5,59 m			06,44 h	4,83 m			11,40 h		2,12 m
	18,30 h		3,54 m		16,36 h		2,37 m		16,09 h	4,52 m	
	22,08 h	5,63 m			19,34 h	4,23 m			---		
4	06,30 h		3,49 m	**14**	04,14 h		2,26 m	**24**	00,27 h		2,32 m
	10,13 h	5,28 m			07,50 h	4,81 m			04,42 h	4,67 m	
	19,28 h		2,86 m		16,26 h		2,69 m		12,13 h		2,09 m
	22,50 h	4,91 m			20,10 h	5,31 m			17,02 h	4,83 m	
5	06,04 h		3,70 m	**15**	04,24 h		2,67 m	**25**	00,56 h		2,06 m
	10,25 h	5,89 m		**S**	08,32 h	5,32 m			05,44 h	4,72 m	
	19,55 h		4,47 m	**S**	17,28 h		2,66 m		13,40 h		2,06 m
	23,15 h	5,96 m			21,02 h	5,36 m			18,07 h	4,59 m	
6	08,08 h		4,58 m	**16**	05,13 h		2,49 m	**26**	01,56 h		2,01 m
	11,26 h	5,86 m			09,19 h	5,14 m			06,33 h	4,30 m	
	21,15 h		4,42 m		17,51 h		2,45 m		15,00 h		2,25 m
	---				21,53 h	5,29 m			18,57 h	4,30 m	
7	00,19 h	5,78 m		**17**	06,03 h		2,56 m	**27**	02,44 h		1,81 m
	09,27 h		4,04 m		10,11 h	5,31 m			07,19 h	4,27 m	
	12,52 h	5,46 m			18,41 h		2,65 m		15,02 h		1,73 m
	22,20 h		3,55 m		22,44 h	5,64 m			19,33 h	4,40 m	
8	01,47 h	5,37 m		**18**	06,33 h		2,74 m	**28**	03,20 h		1,76 m
	10,23 h		3,30 m		10,57 h	5,17 m			07,57 h	4,39 m	
D	14,08 h	5,07 m			19,32 h		2,42 m		16,00 h		1,95 m
D	22,43 h		3,16 m		23,38 h	5,25 m			20,14 h	4,44 m	
9	03,01 h	5,47 m		**19**	06,50 h		2,69 m	**29**	03,55 h		1,99 m
	10,56 h		3,12 m		11,39 h	5,55 m			08,18 h	4,56 m	
	15,18 h	5,44 m			20,06 h		2,73 m		16,28 h		1,76 m
	23,38 h		3,47 m		---				20,41 h	4,38 m	
10	03,59 h	5,75 m		**20**	00,19 h	5,18 m		**30**	04,26 h		1,98 m
	---				08,27 h		2,66 m	**S**	08,58 h	4,50 m	
	12,06 h		3,75 m		13,03 h	4,84 m		**S**	16,51 h		1,73 m
	16,15 h	5,85 m			20,08 h		2,73 m		21,17 h	4,55 m	
								31	04,38 h		1,91 m
									09,22 h	4,71 m	
									17,28 h		1,83 m
									21,55 h	4,57 m	

Hoogste H.W. = 5.96 op 5/12 PM — Laagste H.W. = 4.23 op 13/12 PM

Hoogste L.W. = 4.58 op 6/12 AM — Laagste L.W. = 1.73 op 27/12 PM

Gemiddeld HOOGWATER = 5.11 met 60 waarnemingen op 60

Gemiddeld LAAGWATER = 2.76 met 60 waarnemingen op 60

Gemiddelde duur van de Stijging = 4.07 h met 60 waarnemingen op 60

Gemiddelde duur van de Daling = 8.19 h met 60 waarnemingen op 60

S = Springtij H.W. en -L.W.

D = Doodtij H.W. en -L.W.

TIJDEN (h.min) IN M.E.T. HOOGTEN (meter) t.o.v. T.A.W.

Vlaamse Overheid

Waterbouwkundig Laboratorium

Tijregistratie van de ***RUPEL*** ***BOOM*** ***JANUARI 2008***

dag	tijdstip M.E.T.	hoogte in meter H.W.	hoogte in meter L.W.	dag	tijdstip M.E.T.	hoogte in meter H.W.	hoogte in meter L.W.	dag	tijdstip M.E.T.	hoogte in meter H.W.	hoogte in meter L.W.
1	04,31 h		0,47 m	11 S	01,03 h		0,00 m	21	03,11 h	5,77 m	
	10,15 h	5,01 m			06,12 h	5,72 m			10,12 h		0,41 m
	17,40 h		-0,02 m		13,31 h		0,03 m		15,33 h	6,03 m	
	22,59 h	4,60 m			18,33 h	5,98 m			22,33 h		0,54 m
2	05,31 h		0,19 m	12	01,27 h		0,39 m	22	04,04 h	6,21 m	
	11,10 h	4,37 m			06,49 h	6,00 m			11,20 h		0,46 m
	18,19 h		-0,09 m		14,03 h		0,39 m		16,29 h	6,08 m	
D	23,56 h	4,29 m			19,11 h	5,94 m			23,51 h		0,06 m
3 D	06,43 h		0,17 m	13	02,12 h		0,25 m	23	05,03 h	5,50 m	
	---				07,26 h	5,60 m			---		
	12,16 h	4,23 m			15,08 h		-0,37 m		12,26 h		-0,32 m
	19,25 h		0,02 m		19,49 h	5,27 m			17,18 h	5,88 m	
4	01,02 h	4,53 m		14	02,58 h		-0,20 m	24	00,26 h		0,03 m
	07,54 h		0,31 m		08,04 h	5,16 m			05,39 h	5,73 m	
	13,26 h	4,62 m			15,29 h		-0,34 m		12,56 h		-0,17 m
	20,26 h		0,03 m		20,27 h	5,41 m			18,02 h	6,23 m	
5	01,58 h	4,34 m		15	03,19 h		0,23 m	25	00,47 h		0,54 m
	08,43 h		0,12 m		08,43 h	5,50 m		S	06,19 h	5,98 m	
	14,19 h	4,91 m			16,16 h		-0,19 m	S	14,05 h		-0,33 m
	21,24 h		0,49 m		21,01 h	5,16 m			18,49 h	5,98 m	
6	03,00 h	5,36 m		16	03,29 h		0,59 m	26	01,12 h		0,66 m
	09,37 h		0,83 m		09,20 h	5,77 m			06,54 h	5,92 m	
	15,16 h	5,57 m			16,46 h		0,39 m		14,02 h		0,02 m
	22,19 h		0,41 m		22,14 h	5,81 m			19,24 h	6,03 m	
7	03,52 h	5,23 m		17	05,00 h		0,56 m	27	01,50 h		0,64 m
	10,58 h		0,38 m		10,33 h	5,28 m			07,34 h	5,97 m	
	15,59 h	5,83 m			18,00 h		-0,08 m		14,52 h		0,09 m
	22,29 h		0,98 m		23,41 h	5,06 m			19,58 h	5,83 m	
8	04,14 h	5,74 m		18	05,28 h		1,00 m	28	02,43 h		0,28 m
	11,35 h		0,26 m	D	11,33 h	5,50 m			08,15 h	5,59 m	
	16,42 h	5,65 m		D	18,55 h		0,37 m		15,34 h		-0,17 m
	23,46 h		0,16 m		---				20,39 h	5,40 m	
9	05,05 h	5,27 m		19	00,26 h	5,47 m		29	03,15 h		0,23 m
	---				07,32 h		0,75 m		08,52 h	5,42 m	
	12,32 h		-0,25 m		13,10 h	5,81 m			15,53 h		0,06 m
	17,20 h	5,31 m			20,28 h		0,80 m		21,14 h	5,43 m	
10	00,16 h		-0,06 m	20	01,54 h	5,60 m		30	04,00 h		0,25 m
	05,36 h	5,62 m			09,00 h		0,49 m		09,35 h	5,39 m	
	12,47 h		0,09 m		14,28 h	5,59 m			16,00 h		0,51 m
S	17,44 h	5,66 m			21,42 h		0,32 m		21,50 h	5,23 m	
								31	04,30 h		0,37 m
									10,00 h	4,52 m	
									17,02 h		0,07 m
									22,44 h	4,88 m	

Hoogste H.W. = 6.23 op 24/1 PM Laagste H.W. = 4.23 op 3/1 PM
Hoogste L.W. = 1.00 op 18/1 AM Laagste L.W. = -0.37 op 13/1 PM

Gemiddeld HOOGWATER = 5.45 met 60 waarnemingen op 60
Gemiddeld LAAGWATER = 0.24 met 60 waarnemingen op 60

Gemiddelde duur van de Stijging = 5.23 h met 60 waarnemingen op 60
Gemiddelde duur van de Daling = 7.02 h met 60 waarnemingen op 60

S = Springtij H.W. en -L.W.
D = Doodtij H.W. en -L.W.

TIJDEN (h.min) IN M.E.T. HOOGTEN (meter) t.o.v. T.A.W.

Vlaamse Overheid

Waterbouwkundig Laboratorium

Tijregistratie van de ***RUPEL*** ***BOOM*** ***FEBRUARI 2008***

dag	tijdstip M.E.T.	hoogte in meter H.W.	hoogte in meter L.W.	dag	tijdstip M.E.T.	hoogte in meter H.W.	hoogte in meter L.W.	dag	tijdstip M.E.T.	hoogte in meter H.W.	hoogte in meter L.W.
1	05,22 h		1,44 m	**11**	01,59 h		-0,03 m	**21**	04,52 h	5,66 m	
D	10,36 h	5,26 m			07,13 h	5,73 m			---		
D	17,14 h		1,48 m		14,42 h		-0,38 m		12,03 h		-0,16 m
	---				19,39 h	5,72 m			17,08 h	5,83 m	
2	00,07 h	5,33 m		**12**	02,38 h		-0,10 m	**22**	00,00 h		0,22 m
	07,07 h		2,09 m		07,56 h	5,63 m			05,20 h	5,87 m	
	12,20 h	4,09 m			15,19 h		-0,28 m		12,19 h		0,23 m
	19,05 h		0,65 m		20,23 h	5,58 m			17,35 h	6,17 m	
3	01,14 h	4,38 m		**13**	03,08 h		0,09 m	**23**	00,38 h		0,42 m
	07,59 h		0,41 m		08,39 h	5,63 m			05,59 h	6,23 m	
	13,40 h	4,46 m			16,00 h		-0,22 m		13,14 h		0,16 m
	20,39 h		0,12 m		21,08 h	5,36 m		**S**	18,21 h	5,85 m	
4	02,10 h	4,67 m		**14**	03,53 h		0,01 m	**24 S**	01,35 h		-0,12 m
	09,15 h		0,25 m		09,26 h	5,29 m			06,44 h	5,69 m	
	14,46 h	5,24 m			16,33 h		-0,16 m		13,42 h		-0,06 m
	21,44 h		0,52 m		21,59 h	5,03 m			18,53 h	5,89 m	
5	03,13 h	5,17 m		**15**	04,38 h		0,01 m	**25**	01,44 h		0,24 m
	10,37 h		-0,11 m		10,21 h	4,92 m			07,06 h	5,93 m	
	15,38 h	5,21 m			17,21 h		-0,12 m		14,25 h		0,14 m
	22,21 h		0,44 m		23,03 h	4,58 m			19,24 h	5,62 m	
6	03,55 h	5,83 m		**16**	05,42 h		0,03 m	**26**	02,34 h		-0,02 m
	10,46 h		0,82 m	**D**	11,37 h	4,63 m			07,49 h	5,26 m	
	16,20 h	6,29 m		**D**	18,40 h		-0,06 m		14,32 h		0,04 m
	23,21 h		0,62 m		---				19,53 h	5,98 m	
7	04,47 h	5,79 m		**17**	00,37 h	4,44 m		**27**	02,37 h		0,64 m
	---				07,16 h		0,06 m		08,19 h	5,99 m	
	12,15 h		-0,14 m		13,18 h	4,97 m			14,50 h		0,75 m
	17,06 h	5,52 m			20,09 h		0,23 m		20,30 h	5,71 m	
8	00,20 h		-0,28 m	**18**	02,08 h	4,93 m		**28**	03,15 h		0,31 m
	05,29 h	5,76 m			08,59 h		0,06 m		08,50 h	5,26 m	
	12,38 h		-0,03 m		14,38 h	5,32 m			15,25 h		0,12 m
	17,37 h	5,66 m			21,47 h		0,05 m		21,01 h	5,14 m	
9	00,51 h		-0,18 m	**19**	03,20 h	5,15 m		**29**	03,25 h		0,40 m
	06,03 h	5,73 m			10,23 h		-0,17 m		09,15 h	5,27 m	
	13,07 h		-0,07 m		15,46 h	5,48 m			16,02 h		0,49 m
S	18,10 h	5,98 m			22,46 h		-0,01 m		21,30 h	4,79 m	
10 S	01,25 h		-0,08 m	**20**	04,13 h	5,41 m		**30**			
	06,36 h	5,81 m			11,20 h		-0,21 m				
	13,54 h		-0,22 m		16,26 h	5,79 m					
	18,56 h	5,91 m			23,33 h		0,06 m				
								31			

Hoogste H.W. = 6.29 op 6/2 PM Laagste H.W. = 4.09 op 2/2 PM
Hoogste L.W. = 2.09 op 2/2 AM Laagste L.W. = -0.38 op 11/2 PM

Gemiddeld HOOGWATER = 5.43 met 56 waarnemingen op 56
Gemiddeld LAAGWATER = 0.19 met 56 waarnemingen op 56

Gemiddelde duur van de Stijging = 5.26 h met 56 waarnemingen op 56
Gemiddelde duur van de Daling = 6.59 h met 56 waarnemingen op 56

S = Springtij H.W. en -L.W.
D = Doodtij H.W. en -L.W.

TIJDEN (h.min) IN M.E.T. HOOGTEN (meter) t.o.v. T.A.W.

Vlaamse Overheid

Waterbouwkundig Laboratorium

Tijregistratie van de ***RUPEL*** ***BOOM*** ***MAART 2008***

dag	tijdstip M.E.T.	hoogte in meter H.W.	hoogte in meter L.W.	dag	tijdstip M.E.T.	hoogte in meter H.W.	hoogte in meter L.W.	dag	tijdstip M.E.T.	hoogte in meter H.W.	hoogte in meter L.W.
1	*03,38 h*		*1,16 m*	**11**	*01,11 h*		*-0,04 m*	**21**	*04,21 h*	*6,50 m*	
	10,11 h	*6,23 m*			*06,31 h*	*6,46 m*			*11,19 h*		*1,05 m*
	16,16 h		*2,41 m*		*14,01 h*		*0,33 m*		*16,46 h*	*7,10 m*	
	20,55 h	*4,93 m*			*19,10 h*	*6,19 m*			*23,41 h*		*1,30 m*
2	*03,59 h*		*1,44 m*	**12**	*02,09 h*		*0,63 m*	**22**	*05,03 h*	*6,52 m*	
D	*11,38 h*	*4,74 m*			*07,22 h*	*6,70 m*			---		
D	*18,23 h*		*1,04 m*		*14,26 h*		*1,10 m*		*12,07 h*		*0,71 m*
	---				*19,40 h*	*6,66 m*			*17,15 h*	*6,32 m*	
3	*00,07 h*	*4,73 m*		**13**	*02,41 h*		*0,86 m*	**23**	*00,25 h*		*0,58 m*
	07,00 h		*0,77 m*		*07,55 h*	*6,51 m*			*05,45 h*	*5,96 m*	
	13,16 h	*5,27 m*			*15,22 h*		*0,48 m*		*12,54 h*		*0,05 m*
	19,48 h		*1,07 m*		*20,36 h*	*5,92 m*			*17,55 h*	*6,02 m*	
4	*01,44 h*	*4,89 m*		**14**	*03,49 h*		*0,06 m*	**24**	*00,49 h*		*0,37 m*
	08,42 h		*0,51 m*		*08,56 h*	*5,86 m*		**S**	*06,01 h*	*6,20 m*	
	14,37 h	*5,24 m*			*16,06 h*		*0,33 m*	**S**	*13,12 h*		*0,35 m*
	20,38 h		*0,79 m*		*21,30 h*	*5,57 m*			*18,22 h*	*6,28 m*	
5	*03,13 h*	*5,17 m*		**15**	*04,30 h*		*0,23 m*	**25**	*01,11 h*		*0,73 m*
	09,50 h		*0,12 m*		*09,57 h*	*5,41 m*			*06,29 h*	*6,53 m*	
	15,35 h	*5,17 m*			*17,03 h*		*0,25 m*		*13,34 h*		*0,72 m*
	22,29 h		*-0,14 m*		*22,34 h*	*5,05 m*			*18,32 h*	*6,29 m*	
6	*03,53 h*	*5,39 m*		**16**	*05,18 h*		*0,47 m*	**26**	*01,53 h*		*0,51 m*
	10,41 h		*0,14 m*		*11,08 h*	*5,45 m*			*07,06 h*	*6,06 m*	
	16,06 h	*5,84 m*			*18,14 h*		*0,89 m*		*14,22 h*		*0,24 m*
	23,05 h		*0,21 m*		---				*19,23 h*	*5,75 m*	
7	*04,25 h*	*5,55 m*		**17 D**	*00,06 h*	*4,97 m*		**27**	*02,23 h*		*0,23 m*
	11,44 h		*-0,24 m*	**D**	*07,07 h*		*0,57 m*		*07,38 h*	*5,74 m*	
	16,38 h	*5,82 m*			*13,14 h*	*5,37 m*			*14,43 h*		*0,23 m*
	23,37 h		*0,11 m*		*19,54 h*		*0,67 m*		*19,51 h*	*5,61 m*	
8	*04,53 h*	*5,84 m*		**18**	*01,59 h*	*5,31 m*		**28**	*02,50 h*		*0,34 m*
	---				*08,55 h*		*0,28 m*		*08,05 h*	*5,48 m*	
	12,19 h		*-0,17 m*		*14,39 h*	*5,81 m*			*15,17 h*		*0,18 m*
	17,13 h	*5,84 m*			*21,19 h*		*0,58 m*		*20,13 h*	*4,63 m*	
9	*00,35 h*		*-0,19 m*	**19**	*03,08 h*	*5,68 m*		**29**	*02,39 h*		*0,65 m*
	05,32 h	*5,73 m*			*09,55 h*		*0,31 m*		*08,22 h*	*5,45 m*	
	12,45 h		*-0,19 m*		*15,33 h*	*6,02 m*			*15,12 h*		*0,90 m*
	17,52 h	*6,24 m*			*22,23 h*		*0,43 m*		*20,45 h*	*5,12 m*	
10	*00,57 h*		*0,20 m*	**20**	*03,58 h*	*5,76 m*		**30**	*03,53 h*		*0,43 m*
S	*06,02 h*	*6,01 m*			*11,06 h*		*-0,03 m*		*09,08 h*	*4,61 m*	
S	*14,03 h*		*-0,63 m*		*16,14 h*	*5,92 m*			*15,43 h*		*0,60 m*
	18,15 h	*5,38 m*			*22,54 h*		*0,50 m*		*21,34 h*	*4,85 m*	
								31	*04,07 h*		*0,91 m*
									10,20 h	*4,84 m*	
									17,19 h		*0,79 m*
									23,16 h	*4,24 m*	

Hoogste H.W. = 7.10 op 21/3 PM Laagste H.W. = 4.24 op 31/3 PM
Hoogste L.W. = 2.41 op 1/3 PM Laagste L.W. = -0.63 op 10/3 PM

Gemiddeld HOOGWATER = 5.68 met 60 waarnemingen op 60
Gemiddeld LAAGWATER = 0.49 met 60 waarnemingen op 60

Gemiddelde duur van de Stijging = 5.28 h met 60 waarnemingen op 60
Gemiddelde duur van de Daling = 6.58 h met 60 waarnemingen op 60

S = Springtij H.W. en -L.W.
D = Doodtij H.W. en -L.W.

TIJDEN (h.min) IN M.E.T. HOOGTEN (meter) t.o.v. T.A.W.

Vlaamse Overheid

Waterbouwkundig Laboratorium

Tijregistratie van de ***RUPEL*** ***BOOM*** ***APRIL 2008***

dag	tijdstip M.E.T.	hoogte in meter H.W.	hoogte in meter L.W.	dag	tijdstip M.E.T.	hoogte in meter H.W.	hoogte in meter L.W.	dag	tijdstip M.E.T.	hoogte in meter H.W.	hoogte in meter L.W.
1	06,14 h		0,43 m	11	02,47 h		-0,01 m	21	00,00 h		0,01 m
	---				08,00 h	5,86 m			05,15 h	5,84 m	
D	12,20 h	4,34 m			15,08 h		0,05 m		12,12 h		-0,08 m
D	19,07 h		0,55 m		20,25 h	5,67 m			17,23 h	5,86 m	
2	01,02 h	4,86 m		12	03,34 h		0,04 m	22	00,20 h		0,09 m
	07,47 h		0,84 m		08,50 h	5,60 m			05,38 h	5,86 m	
	13,49 h	5,52 m			15,55 h		0,26 m		12,48 h		0,01 m
	20,47 h		0,46 m		21,15 h	5,36 m		S	17,59 h	5,84 m	
3	02,25 h	5,19 m		13	04,21 h		0,09 m	23 S	00,59 h		-0,03 m
	09,28 h		0,02 m		09,55 h	5,45 m			06,12 h	5,77 m	
	14,58 h	5,49 m			16,47 h		0,44 m		13,19 h		-0,05 m
	21,47 h		0,07 m		22,35 h	5,04 m			18,22 h	5,72 m	
4	03,13 h	5,41 m		14	05,37 h		0,23 m	24	01,27 h		-0,03 m
	10,25 h		-0,24 m		11,20 h	5,32 m			06,42 h	5,69 m	
	15,37 h	5,68 m			18,16 h		0,53 m		13,43 h		0,06 m
	22,22 h		0,11 m		---				18,50 h	5,62 m	
5	03,47 h	5,82 m		15	00,12 h	4,99 m		25	01,57 h		0,05 m
	11,05 h		-0,10 m		07,12 h		0,19 m		07,17 h	5,56 m	
	16,13 h	6,18 m		D	12,59 h	5,29 m			14,01 h		0,22 m
	23,05 h		0,38 m	D	20,01 h		0,30 m		19,25 h	5,44 m	
6	04,31 h	6,18 m		16	01,40 h	5,00 m		26	02,30 h		-0,04 m
	11,52 h		-0,04 m		08,50 h		-0,13 m		07,48 h	5,29 m	
	16,50 h	6,11 m			14,14 h	5,34 m			14,37 h		0,07 m
	23,52 h		0,04 m		21,08 h		0,13 m		20,07 h	5,16 m	
7	05,08 h	6,00 m		17	02,42 h	5,16 m		27	02,50 h		-0,04 m
	---				09,44 h		-0,23 m		08,25 h	5,40 m	
	12,33 h		-0,21 m		15,10 h	5,47 m			14,56 h		0,48 m
	17,28 h	6,06 m			21,59 h		0,07 m		20,43 h	5,11 m	
8	00,41 h		-0,09 m	18	03,35 h	5,26 m		28	03,20 h		0,13 m
	05,41 h	6,01 m			10,28 h		-0,27 m		09,05 h	5,21 m	
	13,17 h		-0,33 m		15,53 h	5,50 m			15,50 h		0,62 m
S	18,07 h	5,97 m			22,43 h		0,03 m		21,28 h	4,89 m	
9 S	01,20 h		-0,18 m	19	04,07 h	5,65 m		29	04,19 h		0,51 m
	06,26 h	6,00 m			11,19 h		-0,21 m		10,07 h	4,90 m	
	13,50 h		-0,23 m		16,24 h	5,84 m			16,50 h		0,74 m
	18,50 h	6,03 m			23,24 h		0,08 m		22,45 h	4,70 m	
10	01,58 h		0,01 m	20	04,42 h	5,84 m		30	05,25 h		0,52 m
	07,07 h	6,12 m			11,55 h		-0,12 m		11,28 h	4,85 m	
	14,29 h		-0,03 m		16,58 h	5,77 m			18,28 h		0,63 m
	19,39 h	5,86 m			---			D	23,59 h	5,00 m	
								31			

Hoogste H.W. = 6.18 op 5/4 PM Laagste H.W. = 4.34 op 1/4 PM
Hoogste L.W. = 0.84 op 2/4 AM Laagste L.W. = -0.33 op 8/4 PM

Gemiddeld HOOGWATER = 5.52 met 58 waarnemingen op 58
Gemiddeld LAAGWATER = 0.12 met 58 waarnemingen op 58

Gemiddelde duur van de Stijging = 5.25 h met 58 waarnemingen op 58 **S** = Springtij H.W. en -L.W.
Gemiddelde duur van de Daling = 7.01 h met 58 waarnemingen op 58 **D** = Doodtij H.W. en -L.W.

TIJDEN (h.min) IN M.E.T. HOOGTEN (meter) t.o.v. T.A.W.

Vlaamse Overheid

Waterbouwkundig Laboratorium

Tijregistratie van de ***RUPEL*** ***BOOM*** ***MEI 2008***

dag	tijdstip M.E.T.	hoogte in meter H.W.	hoogte in meter L.W.	dag	tijdstip M.E.T.	hoogte in meter H.W.	hoogte in meter L.W.	dag	tijdstip M.E.T.	hoogte in meter H.W.	hoogte in meter L.W.
1 D	07,21 h		0,31 m	11	03,38 h		-0,26 m	21	05,18 h	5,58 m	
	---				08,59 h	5,63 m			---		
	12,58 h	5,13 m			15,46 h		0,15 m		12,10 h		-0,02 m
	19,56 h		0,27 m		21,26 h	5,30 m			17,29 h	5,66 m	
2	01,30 h	5,16 m		12	04,32 h		-0,18 m	22	00,31 h		-0,11 m
	08,40 h		0,01 m		10,02 h	5,44 m			05,49 h	5,62 m	
	14,06 h	5,60 m			16,43 h		0,33 m		12,46 h		0,01 m
	21,02 h		0,18 m		22,30 h	5,05 m		S	18,05 h	5,60 m	
3	02,27 h	5,43 m		13	05,35 h		-0,12 m	23 S	01,04 h		-0,13 m
	09,44 h		-0,23 m		11,13 h	5,29 m			06,23 h	5,67 m	
	15,02 h	5,66 m			17,50 h		0,36 m		13,11 h		0,13 m
	22,00 h		-0,04 m		23,44 h	4,97 m			18,33 h	5,58 m	
4	03,17 h	5,49 m		14	06,46 h		-0,08 m	24	01,38 h		-0,11 m
	10,39 h		-0,39 m		---				06,54 h	5,56 m	
	15,42 h	5,80 m		D	12,29 h	5,26 m			13,45 h		0,15 m
	22,49 h		-0,07 m	D	19,08 h		0,27 m		19,08 h	5,49 m	
5	04,01 h	5,73 m		15	00,57 h	5,14 m		25	02,05 h		-0,08 m
	11,24 h		-0,36 m		07,58 h		-0,07 m		07,32 h	5,47 m	
	16,22 h	5,91 m			13,35 h	5,42 m			14,15 h		0,27 m
	23,29 h		-0,14 m		20,11 h		0,30 m		19,42 h	5,41 m	
6	04,40 h	5,88 m		16	01,51 h	5,44 m		26	02,49 h		-0,03 m
	---				08,59 h		0,02 m		08,08 h	5,29 m	
	12,04 h		-0,38 m		14,23 h	5,62 m			14,50 h		0,20 m
	17,07 h	5,92 m			21,13 h		0,27 m		20,25 h	5,20 m	
7	00,18 h		-0,27 m	17	02,43 h	5,55 m		27	03,26 h		-0,11 m
	05,26 h	5,99 m			09,47 h		0,10 m		08,56 h	5,42 m	
	12,50 h		-0,34 m		15,09 h	5,73 m			15,42 h		0,36 m
	17,54 h	5,94 m			22,02 h		0,27 m		21,11 h	5,08 m	
8	01,08 h		-0,27 m	18	03,28 h	5,64 m		28	04,17 h		-0,05 m
S	06,16 h	6,01 m			10,26 h		0,05 m		09,57 h	5,19 m	
S	13,34 h		-0,24 m		15,53 h	5,70 m			16,38 h		0,25 m
	18,43 h	5,82 m			22,42 h		0,12 m		22,10 h	5,05 m	
9	01,57 h		-0,31 m	19	04,08 h	5,65 m		29	05,20 h		-0,06 m
	07,06 h	5,93 m			11,03 h		0,00 m		10,57 h	5,18 m	
	14,14 h		-0,14 m		16,27 h	5,67 m			17,37 h		0,37 m
	19,33 h	5,71 m			23,23 h		0,00 m		23,21 h	5,12 m	
10	02,45 h		-0,30 m	20	04,42 h	5,60 m		30	06,30 h		0,07 m
	08,01 h	5,84 m			11,39 h		-0,03 m		---		
	15,00 h		0,04 m		16,59 h	5,60 m		D	12,12 h	5,46 m	
	20,27 h	5,56 m			23,57 h		-0,12 m	D	18,55 h		0,45 m
								31	00,33 h	5,28 m	
									07,42 h		0,01 m
									13,20 h	5,54 m	
									20,04 h		0,30 m

Hoogste H.W. = 6.01 op 8/5 AM — Laagste H.W. = 4.97 op 13/5 PM

Hoogste L.W. = 0.45 op 30/5 PM — Laagste L.W. = -0.39 op 4/5 AM

Gemiddeld HOOGWATER = 5.52 met 59 waarnemingen op 59

Gemiddeld LAAGWATER = 0.01 met 60 waarnemingen op 60

Gemiddelde duur van de Stijging = 5.25 h met 59 waarnemingen op 59

Gemiddelde duur van de Daling = 7.00 h met 60 waarnemingen op 60

S = Springtij H.W. en -L.W.

D = Doodtij H.W. en -L.W.

TIJDEN (h.min) IN M.E.T. HOOGTEN (meter) t.o.v. T.A.W.

Vlaamse Overheid

Waterbouwkundig Laboratorium

Tijregistratie van de ***RUPEL*** ***BOOM*** ***JUNI 2008***

dag	tijdstip M.E.T.	hoogte in meter H.W.	hoogte in meter L.W.	dag	tijdstip M.E.T.	hoogte in meter H.W.	hoogte in meter L.W.	dag	tijdstip M.E.T.	hoogte in meter H.W.	hoogte in meter L.W.
1	01,40 h	5,45 m		**11**	05,15 h		-0,10 m	**21**	00,56 h		0,00 m
	08,51 h		-0,09 m		10,44 h	5,43 m		**S**	06,11 h	5,65 m	
	14,17 h	5,67 m			17,08 h		0,61 m	**S**	12,59 h		0,19 m
	21,08 h		0,19 m		23,00 h	5,25 m			18,22 h	5,55 m	
2	02,39 h	5,61 m		**12**	06,08 h		-0,01 m	**22**	01,36 h		-0,15 m
	09,56 h		-0,18 m		11,38 h	5,30 m			06,47 h	5,47 m	
	15,12 h	5,74 m			18,06 h		0,68 m		13,32 h		0,15 m
	22,13 h		0,11 m	**D**	23,53 h	5,36 m			18,58 h	5,55 m	
3	03,34 h	5,81 m		**13 D**	06,54 h		0,29 m	**23**	02,08 h		-0,03 m
	10,52 h		-0,03 m		---				07,21 h	5,62 m	
	16,01 h	5,98 m			12,35 h	5,29 m			13,51 h		0,58 m
	23,13 h		0,13 m		19,10 h		0,53 m		19,34 h	5,71 m	
4	04,22 h	6,00 m		**14**	00,58 h	5,19 m		**24**	02,51 h		-0,11 m
	11,44 h		0,07 m		08,01 h		0,13 m		08,02 h	5,43 m	
	16,53 h	5,98 m			13,34 h	5,27 m			14,51 h		0,13 m
	---				20,19 h		0,41 m		20,17 h	5,43 m	
5	00,06 h		-0,01 m	**15**	01,54 h	5,25 m		**25**	03,31 h		-0,23 m
	05,14 h	6,00 m			08,50 h		0,19 m		08,45 h	5,46 m	
	12,29 h		0,06 m		14,29 h	5,44 m			15,27 h		0,34 m
	17,43 h	5,94 m			21,17 h		0,46 m		20,55 h	5,54 m	
6	01,02 h		-0,03 m	**16**	02,48 h	5,46 m		**26**	04,10 h		-0,07 m
S	06,09 h	6,08 m			09,44 h		0,24 m		09,29 h	5,39 m	
S	13,22 h		0,16 m		15,14 h	5,45 m			16,05 h		0,39 m
	18,36 h	5,96 m			22,15 h		0,16 m		21,47 h	5,38 m	
7	01,53 h		0,12 m	**17**	03,38 h	5,36 m		**27**	04,50 h		0,12 m
	07,00 h	6,13 m			10,31 h		0,10 m		10,17 h	5,64 m	
	14,06 h		0,33 m		15,59 h	5,43 m			17,08 h		0,49 m
	19,27 h	5,84 m			22,58 h		0,07 m		22,36 h	5,37 m	
8	02,50 h		-0,13 m	**18**	04,16 h	5,56 m		**28**	05,44 h		0,20 m
	07,56 h	5,87 m			11,06 h		0,23 m		11,24 h	5,36 m	
	14,53 h		0,26 m		16,33 h	5,49 m			18,07 h		0,40 m
	20,18 h	5,64 m			23,42 h		0,02 m	**D**	23,41 h	5,30 m	
9	03,33 h		-0,12 m	**19**	04,58 h	5,51 m		**29 D**	06,57 h		0,01 m
	08,48 h	5,73 m			11,50 h		0,16 m		---		
	15,42 h		0,26 m		17,09 h	5,71 m			12,32 h	5,41 m	
	21,14 h	5,36 m			---				19,20 h		0,33 m
10	04,20 h		-0,22 m	**20**	00,16 h		0,14 m	**30**	00,46 h	5,43 m	
	09,40 h	5,58 m			05,27 h	5,74 m			08,07 h		0,04 m
	16,12 h		0,62 m		12,22 h		0,32 m		13,44 h	5,54 m	
	22,02 h	5,35 m			17,46 h	5,66 m			20,36 h		0,23 m
								31			

Hoogste H.W. = 6.13 op 7/6 AM Laagste H.W. = 5.19 op 14/6 AM
Hoogste L.W. = 0.68 op 12/6 PM Laagste L.W. = -0.23 op 25/6 AM

Gemiddeld HOOGWATER = 5.57 met 58 waarnemingen op 58
Gemiddeld LAAGWATER = 0.16 met 58 waarnemingen op 58

Gemiddelde duur van de Stijging = 5.25 h met 58 waarnemingen op 58 **S** = Springtij H.W. en -L.W.
Gemiddelde duur van de Daling = 7.00 h met 58 waarnemingen op 58 **D** = Doodtij H.W. en -L.W.

TIJDEN (h.min) IN M.E.T. HOOGTEN (meter) t.o.v. T.A.W.

Vlaamse Overheid

Waterbouwkundig Laboratorium

Tijregistratie van de ***RUPEL*** ***BOOM*** ***JULI 2008***

dag	tijdstip M.E.T.	hoogte in meter H.W.	hoogte in meter L.W.	dag	tijdstip M.E.T.	hoogte in meter H.W.	hoogte in meter L.W.	dag	tijdstip M.E.T.	hoogte in meter H.W.	hoogte in meter L.W.
1	02,08 h	5,42 m		**11**	05,09 h		0,11 m	**21 S**	01,07 h		0,23 m
	09,26 h		-0,17 m		10,31 h	5,38 m			06,30 h	6,21 m	
	14,52 h	5,45 m			17,03 h		0,64 m		12,59 h		0,82 m
	21,50 h		-0,07 m		22,39 h	5,40 m			18,42 h	6,26 m	
2	03,17 h	5,63 m		**12**	05,40 h		0,47 m	**22**	02,02 h		0,12 m
	10,22 h		-0,03 m	**D**	11,15 h	5,31 m			07,04 h	5,84 m	
	15,45 h	5,78 m		**D**	18,01 h		0,72 m		13,54 h		0,19 m
	22,53 h		0,05 m		23,49 h	5,13 m			19,15 h	5,70 m	
3	04,14 h	6,00 m		**13**	06,43 h		0,40 m	**23**	02,35 h		-0,23 m
	11,28 h		0,13 m		---				07,42 h	5,65 m	
	16,40 h	5,90 m			12,24 h	5,09 m			14,34 h		0,06 m
	23,58 h		-0,04 m		19,13 h		0,55 m		19,53 h	5,56 m	
4	05,10 h	6,03 m		**14**	01,00 h	5,01 m		**24**	03,13 h		-0,31 m
	---				07,57 h		0,22 m		08,25 h	5,48 m	
	12,17 h		0,13 m		13,45 h	5,03 m			15,12 h		0,04 m
	17,34 h	5,88 m			20,28 h		0,41 m		20,34 h	5,46 m	
5	00,57 h		-0,25 m	**15**	02,10 h	5,12 m		**25**	03,51 h		-0,29 m
	06,03 h	5,94 m			09,02 h		0,28 m		09,04 h	5,38 m	
	13,09 h		-0,03 m		14,45 h	5,08 m			15,45 h		0,17 m
S	18,19 h	5,87 m			21,30 h		0,26 m		21,12 h	5,54 m	
6 S	01,49 h		-0,32 m	**16**	03,16 h	5,48 m		**26**	04,30 h		-0,10 m
	06,51 h	6,02 m			10,02 h		0,34 m		09,51 h	5,41 m	
	13,53 h		0,06 m		15,37 h	5,47 m			16,31 h		0,35 m
	19,08 h	5,88 m			22,30 h		0,20 m		22,04 h	5,41 m	
7	02,36 h		-0,36 m	**17**	04,03 h	5,49 m		**27**	05,20 h		0,01 m
	07,34 h	5,88 m			10,47 h		0,24 m		10,48 h	5,26 m	
	14,30 h		0,15 m		16,17 h	5,48 m			17,31 h		0,31 m
	19,49 h	5,88 m			23,27 h		0,03 m		23,04 h	5,24 m	
8	03,12 h		-0,14 m	**18**	04,41 h	5,64 m		**28**	06,16 h		0,12 m
	08,19 h	5,91 m			11,28 h		0,27 m	**D**	12,00 h	5,20 m	
	15,09 h		0,35 m		16,55 h	5,62 m		**D**	18,56 h		0,28 m
	20,35 h	5,97 m			---				---		
9	03,56 h		-0,10 m	**19**	00,04 h		-0,03 m	**29**	00,32 h	5,28 m	
	09,03 h	5,74 m			05,19 h	5,66 m			07,33 h		0,20 m
	15,53 h		0,31 m		12,05 h		0,26 m		13,20 h	5,34 m	
	21,18 h	5,66 m			17,29 h	5,86 m			20,28 h		0,24 m
10	04,37 h		-0,12 m	**20**	00,40 h		0,14 m	**30**	01,55 h	5,42 m	
	09,43 h	5,43 m			05,50 h	5,99 m			09,13 h		0,02 m
	16,28 h		0,34 m		12,32 h		0,48 m		14,43 h	5,41 m	
	21,57 h	5,46 m		S	18,07 h	6,02 m			21,52 h		-0,04 m
								31	03,16 h	5,67 m	
									10,21 h		0,00 m
									15,47 h	5,57 m	
									23,01 h		-0,15 m

Hoogste H.W. = 6.26 op 21/7 PM Laagste H.W. = 5.01 op 14/7 AM
Hoogste L.W. = 0.82 op 21/7 PM Laagste L.W. = -0.36 op 7/7 AM

Gemiddeld HOOGWATER = 5.59 met 60 waarnemingen op 60
Gemiddeld LAAGWATER = 0.13 met 60 waarnemingen op 60

Gemiddelde duur van de Stijging = 5.25 h met 60 waarnemingen op 60
Gemiddelde duur van de Daling = 7.02 h met 60 waarnemingen op 60

S = Springtij H.W. en -L.W.
D = Doodtij H.W. en -L.W.

TIJDEN (h.min) IN M.E.T. HOOGTEN (meter) t.o.v. T.A.W.

Vlaamse Overheid

Waterbouwkundig Laboratorium

Tijregistratie van de ***RUPEL*** ***BOOM*** ***AUGUSTUS 2008***

dag	tijdstip M.E.T.	hoogte in meter H.W.	hoogte in meter L.W.	dag	tijdstip M.E.T.	hoogte in meter H.W.	hoogte in meter L.W.	dag	tijdstip M.E.T.	hoogte in meter H.W.	hoogte in meter L.W.
1	*04,11 h*	*5,83 m*		**11**	*05,17 h*		*0,87 m*	**21**	*02,14 h*		*-0,26 m*
	11,22 h		*0,19 m*	**D**	*11,11 h*	*4,75 m*			*07,13 h*	*5,84 m*	
	16,33 h	*5,76 m*		**D**	*17,46 h*		*0,75 m*		*14,08 h*		*0,05 m*
	23,59 h		*-0,28 m*		*23,52 h*	*4,81 m*			*19,20 h*	*5,92 m*	
2	*05,06 h*	*5,86 m*		**12**	*06,40 h*		*0,58 m*	**22**	*02,50 h*		*-0,29 m*
	---				---				*07,55 h*	*5,75 m*	
	12,12 h		*-0,11 m*		*13,36 h*	*5,02 m*			*14,44 h*		*0,11 m*
	17,26 h	*5,74 m*			*20,02 h*		*0,97 m*		*20,09 h*	*5,87 m*	
3	*00,38 h*		*-0,19 m*	**13**	*01,20 h*	*4,94 m*		**23**	*03,19 h*		*-0,06 m*
	05,47 h	*6,09 m*			*08,06 h*		*0,77 m*		*08,37 h*	*5,78 m*	
	12,57 h		*0,06 m*		*14,01 h*	*5,14 m*			*15,29 h*		*0,30 m*
S	*18,07 h*	*5,91 m*			*21,00 h*		*1,12 m*		*20,50 h*	*5,72 m*	
4 S	*01,30 h*		*-0,23 m*	**14**	*02,33 h*	*5,43 m*		**24**	*04,06 h*		*-0,11 m*
	06,36 h	*6,21 m*			*09,29 h*		*0,55 m*		*09,21 h*	*5,31 m*	
	13,30 h		*0,46 m*		*15,04 h*	*5,34 m*			*16,09 h*		*0,13 m*
	18,48 h	*6,17 m*			*22,14 h*		*0,08 m*		*21,38 h*	*5,37 m*	
5	*02,14 h*		*0,01 m*	**15**	*03,36 h*	*5,51 m*		**25**	*04,23 h*		*0,30 m*
	07,09 h	*6,11 m*			*10,24 h*		*0,20 m*		*10,08 h*	*5,35 m*	
	14,12 h		*0,27 m*		*15,50 h*	*5,56 m*			*17,19 h*		*0,26 m*
	19,24 h	*5,90 m*			*23,03 h*		*-0,06 m*		*22,47 h*	*5,18 m*	
6	*02,54 h*		*-0,23 m*	**16**	*04,16 h*	*5,62 m*		**26**	*05,27 h*		*0,54 m*
	07,51 h	*5,79 m*			*11,12 h*		*0,02 m*	**D**	*11,33 h*	*5,25 m*	
	14,44 h		*0,13 m*		*16,32 h*	*5,57 m*		**D**	*18,43 h*		*0,39 m*
	20,01 h	*5,77 m*			*23,49 h*		*-0,28 m*		---		
7	*03,25 h*		*-0,21 m*	**17**	*04,57 h*	*5,63 m*		**27**	*00,19 h*	*5,08 m*	
	08,34 h	*5,74 m*			*11,50 h*		*-0,03 m*		*07,29 h*		*0,24 m*
	15,09 h		*0,35 m*		*17,03 h*	*5,71 m*			*13,21 h*	*5,02 m*	
	20,36 h	*5,76 m*			---				*20,19 h*		*0,18 m*
8	*03,44 h*		*0,11 m*	**18**	*00,25 h*		*-0,23 m*	**28**	*02,02 h*	*5,54 m*	
	08,59 h	*5,68 m*			*05,24 h*	*5,83 m*			*08,59 h*		*0,29 m*
	15,30 h		*0,75 m*		*12,23 h*		*0,04 m*		*14,37 h*	*5,30 m*	
	21,13 h	*5,70 m*			*17,36 h*	*5,75 m*			*21,49 h*		*-0,12 m*
9	*04,16 h*		*0,24 m*	**19**	*00,58 h*		*-0,29 m*	**29**	*03,17 h*	*5,62 m*	
	09,36 h	*5,26 m*		**S**	*05,55 h*	*5,87 m*			*10,09 h*		*0,17 m*
	16,18 h		*0,29 m*	**S**	*13,00 h*		*0,03 m*		*15,39 h*	*5,55 m*	
	21,40 h	*5,05 m*			*18,07 h*	*5,91 m*			*22,54 h*		*-0,22 m*
10	*04,33 h*		*0,27 m*	**20**	*01,28 h*		*-0,22 m*	**30**	*04,05 h*	*5,77 m*	
	10,04 h	*5,02 m*			*06,35 h*	*6,11 m*			*11,05 h*		*0,02 m*
	16,19 h		*1,08 m*		*13,34 h*		*0,17 m*		*16,25 h*	*5,59 m*	
	22,27 h	*5,17 m*			*18,47 h*	*6,05 m*			*23,47 h*		*-0,40 m*
								31	*04,53 h*	*5,83 m*	
									11,52 h		*-0,04 m*
									17,06 h	*5,81 m*	

Hoogste H.W. = 6.21 op 4/8 AM Laagste H.W. = 4.75 op 11/8 AM
Hoogste L.W. = 1.12 op 13/8 PM Laagste L.W. = -0.40 op 30/8 PM

Gemiddeld HOOGWATER = 5.59 met 60 waarnemingen op 60
Gemiddeld LAAGWATER = 0.16 met 59 waarnemingen op 59

Gemiddelde duur van de Stijging = 5.23 h met 60 waarnemingen op 60 **S** = Springtij H.W. en -L.W.
Gemiddelde duur van de Daling = 7.02 h met 59 waarnemingen op 59 **D** = Doodtij H.W. en -L.W.

TIJDEN (h.min) IN M.E.T. HOOGTEN (meter) t.o.v. T.A.W.

Vlaamse Overheid

Waterbouwkundig Laboratorium

Tijregistratie van de ***RUPEL*** ***BOOM*** ***SEPTEMBER 2008***

dag	tijdstip M.E.T.	hoogte in meter H.W.	hoogte in meter L.W.	dag	tijdstip M.E.T.	hoogte in meter H.W.	hoogte in meter L.W.	dag	tijdstip M.E.T.	hoogte in meter H.W.	hoogte in meter L.W.
1	*00,23 h*		*-0,24 m*	**11**	*01,00 h*	*4,72 m*		**21**	*03,01 h*		*-0,25 m*
	05,26 h	*6,00 m*			*07,44 h*		*0,65 m*		*08,23 h*	*5,39 m*	
	12,24 h		*0,21 m*		*13,36 h*	*4,69 m*			*15,08 h*		*0,09 m*
	17,38 h	*5,92 m*			*20,52 h*		*0,30 m*		*20,34 h*	*5,58 m*	
2	*01,15 h*		*-0,39 m*	**12**	*02,26 h*	*5,24 m*		**22**	*03,34 h*		*0,10 m*
S	*06,06 h*	*5,85 m*			*08,49 h*		*0,74 m*		*09,07 h*	*5,27 m*	
S	*13,06 h*		*0,00 m*		*14,37 h*	*5,31 m*			*15,58 h*		*0,14 m*
	18,14 h	*5,93 m*			*21,50 h*		*0,19 m*		*21,35 h*	*5,28 m*	
3	*01,35 h*		*-0,10 m*	**13**	*03,13 h*	*5,42 m*		**23**	*04,21 h*		*0,33 m*
	06,31 h	*5,95 m*			*10,01 h*		*0,18 m*		*10,12 h*	*4,95 m*	
	13,31 h		*0,18 m*		*15,28 h*	*5,33 m*			*16,57 h*		*0,29 m*
	18,48 h	*6,01 m*			*22,39 h*		*-0,16 m*		*22,49 h*	*5,04 m*	
4	*02,16 h*		*-0,11 m*	**14**	*03,55 h*	*5,49 m*		**24**	*05,35 h*		*0,37 m*
	07,08 h	*5,66 m*			*10,46 h*		*0,04 m*	**D**	*11,42 h*	*4,54 m*	
	13,57 h		*0,16 m*		*16,07 h*	*5,43 m*		**D**	*18,37 h*		*0,10 m*
	19,14 h	*5,89 m*			*23,26 h*		*-0,27 m*		---		
5	*02,36 h*		*0,00 m*	**15**	*04,32 h*	*5,64 m*		**25**	*00,30 h*	*4,99 m*	
	07,42 h	*5,70 m*			*11,28 h*		*0,00 m*		*07,22 h*		*0,26 m*
	14,37 h		*0,10 m*		*16,46 h*	*5,58 m*			*13,23 h*	*4,79 m*	
	19,56 h	*5,59 m*			---				*20,26 h*		*-0,09 m*
6	*03,05 h*		*-0,05 m*	**16**	*00,08 h*		*-0,40 m*	**26**	*02,04 h*	*5,17 m*	
	08,02 h	*5,51 m*			*05,08 h*	*5,71 m*			*08,56 h*		*0,11 m*
	14,43 h		*0,48 m*		*12,06 h*		*-0,08 m*		*14,37 h*	*5,05 m*	
	20,10 h	*5,52 m*			*17,19 h*	*5,73 m*			*21,46 h*		*-0,32 m*
7	*03,21 h*		*0,27 m*	**17**	*00,44 h*		*-0,39 m*	**27**	*03,12 h*	*5,34 m*	
	08,39 h	*5,18 m*			*05,43 h*	*5,77 m*			*09,55 h*		*0,02 m*
	15,21 h		*0,45 m*		*12,42 h*		*-0,10 m*		*15,30 h*	*5,39 m*	
	20,52 h	*5,28 m*		**S**	*17,50 h*	*5,77 m*			*22,40 h*		*-0,25 m*
8	*03,46 h*		*0,60 m*	**18 S**	*01,20 h*		*-0,43 m*	**28**	*03,55 h*	*5,75 m*	
	09,15 h	*5,03 m*			*06,21 h*	*5,75 m*			*10,37 h*		*0,25 m*
	15,55 h		*0,59 m*		*13,20 h*		*-0,11 m*		*16,05 h*	*5,68 m*	
	21,36 h	*4,86 m*			*18,32 h*	*5,73 m*			*23,29 h*		*-0,24 m*
9	*04,26 h*		*0,56 m*	**19**	*01,49 h*		*-0,32 m*	**29**	*04,33 h*	*5,80 m*	
	10,13 h	*4,47 m*			*06,55 h*	*5,79 m*			*11,20 h*		*0,18 m*
	16,45 h		*0,65 m*		*13,52 h*		*0,04 m*		*16,42 h*	*5,88 m*	
D	*22,57 h*	*4,58 m*			*19,05 h*	*5,84 m*			*23,59 h*		*-0,10 m*
10 D	*05,45 h*		*0,82 m*	**20**	*02,27 h*		*-0,18 m*	**30**	*05,02 h*	*5,92 m*	
	11,52 h	*4,42 m*			*07,34 h*	*5,61 m*			*11,47 h*		*0,45 m*
	18,56 h		*0,63 m*		*14,35 h*		*-0,08 m*		*17,14 h*	*6,25 m*	
	---				*19,48 h*	*5,54 m*					
								31			

Hoogste H.W. = 6.25 op 30/9 PM Laagste H.W. = 4.42 op 10/9 AM
Hoogste L.W. = 0.82 op 10/9 AM Laagste L.W. = -0.43 op 18/9 AM

Gemiddeld HOOGWATER = 5.44 met 58 waarnemingen op 58
Gemiddeld LAAGWATER = 0.10 met 58 waarnemingen op 58

Gemiddelde duur van de Stijging = 5.24 h met 58 waarnemingen op 58
Gemiddelde duur van de Daling = 7.01 h met 58 waarnemingen op 58

S = Springtij H.W. en -L.W.
D = Doodtij H.W. en -L.W.

TIJDEN (h.min) IN M.E.T. HOOGTEN (meter) t.o.v. T.A.W.

Vlaamse Overheid

Waterbouwkundig Laboratorium

Tijregistratie van de ***RUPEL*** ***BOOM*** ***OKTOBER 2008***

dag	tijdstip M.E.T.	hoogte in meter H.W.	hoogte in meter L.W.	dag	tijdstip M.E.T.	hoogte in meter H.W.	hoogte in meter L.W.	dag	tijdstip M.E.T.	hoogte in meter H.W.	hoogte in meter L.W.
1	*00,29 h*		*0,35 m*	**11**	*01,38 h*	*5,00 m*		**21**	*02,58 h*		*0,67 m*
	05,33 h	*6,33 m*			*08,05 h*		*0,49 m*		*08,52 h*	*5,71 m*	
	12,18 h		*0,81 m*		*14,00 h*	*5,11 m*			*15,46 h*		*0,65 m*
S	*17,31 h*	*6,55 m*			*21,00 h*		*0,11 m*		*21,22 h*	*5,63 m*	
2 S	*00,50 h*		*0,63 m*	**12**	*02,37 h*	*5,49 m*		**22**	*04,07 h*		*0,65 m*
	05,59 h	*6,35 m*			*09,11 h*		*0,38 m*		*10,02 h*	*5,10 m*	
	12,57 h		*0,59 m*		*14,51 h*	*5,37 m*			*17,07 h*		*0,27 m*
	18,16 h	*6,23 m*			*22,00 h*		*-0,15 m*		*22,50 h*	*5,24 m*	
3	*01,31 h*		*0,17 m*	**13**	*03,20 h*	*5,57 m*		**23**	*05,35 h*		*0,47 m*
	06,35 h	*5,82 m*			*10,06 h*		*0,07 m*		*11,28 h*	*4,61 m*	
	13,28 h		*0,35 m*		*15,29 h*	*5,65 m*			*18,49 h*		*-0,07 m*
	19,06 h	*6,36 m*			*22,29 h*		*0,14 m*		---		
4	*01,40 h*		*0,95 m*	**14**	*03,49 h*	*6,00 m*		**24 D**	*00,15 h*	*4,66 m*	
	07,03 h	*5,98 m*			*10,47 h*		*0,24 m*	**D**	*06,56 h*		*0,42 m*
	14,15 h		*0,26 m*		*16,05 h*	*5,85 m*			*13,01 h*	*5,38 m*	
	19,15 h	*5,35 m*			*23,30 h*		*-0,18 m*		*19,45 h*		*0,64 m*
5	*02,29 h*		*-0,17 m*	**15**	*04,27 h*	*5,81 m*		**25**	*01,33 h*	*5,61 m*	
	07,41 h	*5,47 m*			*11,30 h*		*-0,01 m*		*08,31 h*		*0,36 m*
	14,08 h		*0,73 m*		*16,38 h*	*5,89 m*			*14,16 h*	*5,05 m*	
	19,36 h	*5,91 m*			*23,55 h*		*0,09 m*		*21,30 h*		*-0,23 m*
6	*02,45 h*		*0,82 m*	**16**	*05,02 h*	*6,16 m*		**26**	*02,38 h*	*4,84 m*	
	08,00 h	*5,37 m*			*11,58 h*		*0,38 m*		*08,30 h*		*0,49 m*
	15,04 h		*0,26 m*		*17,17 h*	*6,38 m*			*14,47 h*	*6,11 m*	
	20,25 h	*5,19 m*			---				*22,19 h*		*0,22 m*
7	*03,05 h*		*0,42 m*	**17**	*00,31 h*		*0,25 m*	**27**	*03,23 h*	*5,89 m*	
	08,36 h	*4,88 m*		**S**	*05,43 h*	*6,28 m*			*09,59 h*		*0,56 m*
	15,22 h		*0,41 m*	**S**	*12,50 h*		*0,29 m*		*15,33 h*	*5,91 m*	
	20,49 h	*4,88 m*			*17,59 h*	*6,06 m*			*22,41 h*		*0,27 m*
8	*03,29 h*		*0,76 m*	**18**	*01,26 h*		*-0,13 m*	**28**	*04,06 h*	*6,00 m*	
	09,20 h	*4,76 m*			*06,30 h*	*5,83 m*			*10,50 h*		*0,53 m*
	16,10 h		*0,89 m*		*13,37 h*		*-0,02 m*		*16,15 h*	*5,87 m*	
	22,16 h	*4,80 m*			*18,46 h*	*5,89 m*			*23,20 h*		*0,17 m*
9	*04,57 h*		*0,86 m*	**19**	*01,53 h*		*0,03 m*	**29**	*04,37 h*	*5,89 m*	
	11,16 h	*4,05 m*			*07,14 h*	*5,86 m*			*11,37 h*		*0,23 m*
	17,48 h		*0,49 m*		*14,18 h*		*0,08 m*		*16,53 h*	*5,67 m*	
	---				*19,30 h*	*5,74 m*			---		
10 D	*00,16 h*	*4,62 m*		**20**	*02,56 h*		*-0,21 m*	**30**	*00,01 h*		*0,00 m*
D	*07,10 h*		*0,40 m*		*08,02 h*	*5,09 m*			*05,05 h*	*5,76 m*	
	12,57 h	*4,50 m*			*14,48 h*		*0,10 m*		*12,06 h*		*0,21 m*
	19,49 h		*0,19 m*		*20,14 h*	*5,64 m*			*17,21 h*	*5,81 m*	
								31	*00,25 h*		*0,11 m*
								S	*05,48 h*	*5,62 m*	
								S	*12,38 h*		*0,12 m*
									17,58 h	*5,65 m*	

Hoogste H.W. = 6.55 op 1/10 PM Laagste H.W. = 4.05 op 9/10 AM
Hoogste L.W. = 0.95 op 4/10 AM Laagste L.W. = -0.23 op 25/10 PM

Gemiddeld HOOGWATER = 5.57 met 60 waarnemingen op 60
Gemiddeld LAAGWATER = 0.31 met 60 waarnemingen op 60

Gemiddelde duur van de Stijging = 5.28 h met 60 waarnemingen op 60
Gemiddelde duur van de Daling = 6.57 h met 60 waarnemingen op 60

S = Springtij H.W. en -L.W.
D = Doodtij H.W. en -L.W.

TIJDEN (h.min) IN M.E.T. HOOGTEN (meter) t.o.v. T.A.W.

Vlaamse Overheid

Waterbouwkundig Laboratorium

Tijregistratie van de ***RUPEL*** ***BOOM*** ***NOVEMBER 2008***

dag	tijdstip M.E.T.	hoogte in meter H.W.	hoogte in meter L.W.	dag	tijdstip M.E.T.	hoogte in meter H.W.	hoogte in meter L.W.	dag	tijdstip M.E.T.	hoogte in meter H.W.	hoogte in meter L.W.
1	00,53 h		0,11 m	11	02,17 h	5,69 m		21	05,14 h		1,07 m
	06,18 h	5,45 m			09,12 h		0,44 m		11,29 h	5,94 m	
	13,12 h		-0,02 m		14,37 h	5,80 m			17,52 h		1,28 m
	18,32 h	5,36 m			22,05 h		0,31 m		23,34 h	6,07 m	
2	01,18 h		0,13 m	12	03,05 h	5,85 m		22	05,41 h		1,75 m
	06,44 h	5,48 m			10,08 h		0,41 m		---		
	13,42 h		0,11 m		15,30 h	5,90 m		D	12,28 h	5,60 m	
	18,55 h	5,50 m			22,51 h		0,09 m	D	19,03 h		0,89 m
3	01,48 h		0,19 m	13	03,57 h	5,94 m		23	00,50 h	5,59 m	
	07,20 h	5,22 m			11,06 h		0,15 m		07,42 h		0,54 m
	14,12 h		-0,02 m		16,12 h	5,85 m			13,19 h	5,07 m	
	19,39 h	5,22 m			23,48 h		-0,21 m		20,31 h		-0,11 m
4	02,08 h		0,29 m	14	04,41 h	5,77 m		24	01,41 h	5,83 m	
	07,47 h	5,17 m			11,50 h		0,02 m		08,31 h		0,85 m
	14,45 h		0,16 m		16,58 h	5,98 m			14,01 h	5,51 m	
	20,06 h	5,07 m			---				21,28 h		0,15 m
5	02,37 h		0,42 m	15	00,14 h		-0,02 m	25	03,00 h	5,58 m	
	08,25 h	4,88 m			05,24 h	5,87 m			09,17 h		0,69 m
	15,17 h		0,22 m		12,34 h		0,05 m		15,03 h	5,85 m	
	20,55 h	4,93 m		S	17,46 h	6,12 m			22,06 h		0,38 m
6	03,23 h		0,54 m	16 S	00,54 h		0,19 m	26	03,31 h	5,49 m	
	09,11 h	4,65 m			06,14 h	6,04 m			10,31 h		0,07 m
	16,03 h		0,28 m		13,25 h		0,16 m		15,49 h	5,62 m	
	21,58 h	4,73 m			18,42 h	6,24 m			22,50 h		0,17 m
7	04,30 h		0,55 m	17	01,42 h		0,41 m	27	04,07 h	5,60 m	
	10,20 h	4,50 m			07,03 h	5,68 m			11,06 h		0,15 m
	17,14 h		0,40 m		14,31 h		-0,26 m		16,21 h	5,51 m	
	23,11 h	4,66 m			19,33 h	5,53 m			23,22 h		0,13 m
8	06,00 h		0,58 m	18	02,49 h		-0,24 m	28	04,38 h	5,70 m	
D	11,40 h	4,52 m			07,57 h	5,25 m			11,51 h		0,19 m
D	19,05 h		0,12 m		14,42 h		0,21 m		16,56 h	5,65 m	
	---				20,23 h	6,08 m			23,58 h		0,17 m
9	00,32 h	4,40 m		19	03,12 h		0,63 m	29	05,12 h	5,70 m	
	07,08 h		0,37 m		08,54 h	5,27 m			---		
	12,33 h	4,95 m			16,03 h		0,02 m		12,25 h		0,07 m
	20,00 h		0,27 m		21,27 h	5,62 m			17,32 h	5,70 m	
10	01,30 h	5,10 m		20	03,55 h		0,70 m	30	00,23 h		0,21 m
	07,53 h		0,82 m		09,53 h	5,49 m		S	05,50 h	5,57 m	
	13,47 h	5,51 m			16,39 h		0,71 m	S	12,56 h		0,03 m
	21,13 h		0,18 m		22,29 h	5,95 m			18,10 h	5,63 m	
								31			

Hoogste H.W. = 6.24 op 16/11 PM Laagste H.W. = 4.40 op 9/11 AM
Hoogste L.W. = 1.75 op 22/11 AM Laagste L.W. = -0.26 op 17/11 PM

Gemiddeld HOOGWATER = 5.49 met 58 waarnemingen op 58
Gemiddeld LAAGWATER = 0.31 met 58 waarnemingen op 58

Gemiddelde duur van de Stijging = 5.28 h met 58 waarnemingen op 58 **S** = Springtij H.W. en -L.W.
Gemiddelde duur van de Daling = 6.57 h met 58 waarnemingen op 58 **D** = Doodtij H.W. en -L.W.

TIJDEN (h.min) IN M.E.T. HOOGTEN (meter) t.o.v. T.A.W.

Vlaamse Overheid

Waterbouwkundig Laboratorium

Tijregistratie van de ***RUPEL*** ***BOOM*** ***DECEMBER 2008***

dag	tijdstip M.E.T.	hoogte in meter H.W.	hoogte in meter L.W.	dag	tijdstip M.E.T.	hoogte in meter H.W.	hoogte in meter L.W.	dag	tijdstip M.E.T.	hoogte in meter H.W.	hoogte in meter L.W.
1	00,55 h		0,28 m	**11**	02,40 h	5,80 m		**21**	05,55 h		0,56 m
	06,22 h	5,61 m			09,40 h		0,21 m		11,27 h	4,70 m	
	13,27 h		0,15 m		15,03 h	5,68 m			18,32 h		-0,05 m
	18,41 h	5,60 m			22,20 h		-0,03 m		---		
2	01,25 h		0,45 m	**12**	03,34 h	5,75 m		**22 D**	00,12 h	5,13 m	
	06,54 h	5,59 m			10,46 h		0,01 m	**D**	06,05 h		1,17 m
	14,00 h		0,28 m		15,55 h	5,69 m			12,19 h	5,36 m	
	19,10 h	5,45 m			23,35 h		-0,35 m		19,22 h		0,48 m
3	02,01 h		0,53 m	**13**	04,23 h	4,99 m		**23**	01,03 h	4,75 m	
	07,24 h	5,49 m			---				07,54 h		0,11 m
	14,33 h		0,29 m		12,24 h		-0,98 m		13,42 h	4,88 m	
	19,53 h	5,60 m			16,59 h	4,55 m			20,33 h		0,06 m
4	02,33 h		0,59 m	**14**	00,14 h		-0,81 m	**24**	02,10 h	5,11 m	
	08,05 h	5,25 m			05,16 h	5,29 m			08,49 h		0,32 m
	15,47 h		-0,19 m		12,36 h		-0,45 m		14,36 h	5,13 m	
	20,28 h	4,70 m			17,38 h	5,86 m			21,34 h		0,12 m
5	02,50 h		0,64 m	**15**	00,46 h		-0,08 m	**25**	03,10 h	5,08 m	
	08,29 h	5,50 m		**S**	06,06 h	5,68 m			10,06 h		0,04 m
	15,52 h		0,54 m	**S**	13,27 h		-0,38 m		15,34 h	5,01 m	
	21,15 h	5,52 m			18,29 h	5,87 m			22,27 h		-0,06 m
6	03,57 h		0,80 m	**16**	01,37 h		-0,11 m	**26**	04,02 h	4,84 m	
	09,37 h	5,31 m			06,58 h	5,62 m			10,55 h		-0,29 m
	16,47 h		0,46 m		14,23 h		-0,37 m		16,26 h	4,84 m	
	22,25 h	5,28 m			19,19 h	5,81 m			23,09 h		-0,28 m
7	05,07 h		0,63 m	**17**	02,23 h		0,02 m	**27**	04,45 h	4,84 m	
	10,48 h	5,01 m			07,48 h	5,65 m			11,33 h		-0,31 m
	17,53 h		0,18 m		14,52 h		0,03 m		17,00 h	5,04 m	
	23,33 h	5,12 m			20,11 h	6,00 m			23,52 h		-0,28 m
8	06,16 h		0,48 m	**18**	03,11 h		0,31 m	**28**	05,20 h	4,96 m	
D	11,57 h	4,95 m			08,36 h	5,31 m			---		
D	18,51 h		0,24 m		15,54 h		-0,22 m		12,12 h		-0,38 m
	---				21,07 h	5,68 m			17,34 h	5,15 m	
9	00,42 h	5,45 m		**19**	03,34 h		0,57 m	**29**	00,14 h		-0,16 m
	07,29 h		0,48 m		09,18 h	5,77 m			05,48 h	5,11 m	
	13,06 h	5,36 m			16,40 h		0,16 m		12,54 h		-0,38 m
	20,01 h		0,26 m		21,55 h	5,44 m			18,04 h	5,20 m	
10	01,44 h	5,69 m		**20**	05,00 h		0,09 m	**30**	00,55 h		-0,11 m
	08,23 h		0,51 m		10,28 h	5,17 m		**S**	06,18 h	5,18 m	
	14,11 h	5,60 m			16,44 h		0,80 m	**S**	13,27 h		-0,24 m
	21,08 h		0,26 m		22,39 h	5,86 m			18,38 h	5,37 m	
								31	01,20 h		-0,01 m
									06,50 h	5,31 m	
									13,57 h		-0,19 m
									19,11 h	5,47 m	

Hoogste H.W. = 6.00 op 17/12 PM Laagste H.W. = 4.55 op 13/12 PM
Hoogste L.W. = 1.17 op 22/12 AM Laagste L.W. = -0.98 op 13/12 PM

Gemiddeld HOOGWATER = 5.33 met 60 waarnemingen op 60
Gemiddeld LAAGWATER = 0.11 met 60 waarnemingen op 60

Gemiddelde duur van de Stijging = 5.26 h met 60 waarnemingen op 60
Gemiddelde duur van de Daling = 6.59 h met 60 waarnemingen op 60

S = Springtij H.W. en -L.W.
D = Doodtij H.W. en -L.W.

TIJDEN (h.min) IN M.E.T. HOOGTEN (meter) t.o.v. T.A.W.

Vlaamse Overheid

Waterbouwkundig Laboratorium

Tijregistratie van de ***NETE*** ***WALEM*** ***JANUARI 2008***

dag	tijdstip M.E.T.	hoogte in meter H.W.	hoogte in meter L.W.	dag	tijdstip M.E.T.	hoogte in meter H.W.	hoogte in meter L.W.	dag	tijdstip M.E.T.	hoogte in meter H.W.	hoogte in meter L.W.
1	*04,56 h*		*0,62 m*	**11 S**	*01,31 h*		*0,34 m*	**21**	*03,25 h*	*5,90 m*	
	10,28 h	*5,09 m*			*06,31 h*	*5,82 m*			*10,40 h*		*0,71 m*
	18,08 h		*0,17 m*		*13,59 h*		*0,44 m*		*15,45 h*	*6,11 m*	
	23,08 h	*4,68 m*			*18,52 h*	*6,07 m*			*22,58 h*		*0,79 m*
2	*05,58 h*		*0,33 m*	**12**	*01,57 h*		*0,66 m*	**22**	*04,15 h*	*6,30 m*	
	11,21 h	*4,45 m*			*07,09 h*	*6,07 m*			*11,42 h*		*0,72 m*
	18,50 h		*0,07 m*		*14,31 h*		*0,66 m*		*16,42 h*	*6,15 m*	
	---				*19,29 h*	*6,03 m*			---		
3 D	*00,09 h*	*4,36 m*		**13**	*02,42 h*		*0,57 m*	**23**	*00,11 h*		*0,44 m*
D	*07,04 h*		*0,27 m*		*07,43 h*	*5,68 m*			*05,16 h*	*5,55 m*	
	12,32 h	*4,30 m*			*15,39 h*		*0,05 m*		*12,53 h*		*0,11 m*
	19,48 h		*0,19 m*		*20,07 h*	*5,33 m*			*17,36 h*	*5,94 m*	
4	*01,15 h*	*4,62 m*		**14**	*03,31 h*		*0,15 m*	**24**	*00,51 h*		*0,36 m*
	08,16 h		*0,42 m*		*08,22 h*	*5,23 m*			*05,54 h*	*5,77 m*	
	13,36 h	*4,71 m*			*16,00 h*		*0,02 m*		*13,23 h*		*0,23 m*
	20,57 h		*0,20 m*		*20,47 h*	*5,50 m*			*18,18 h*	*6,31 m*	
5	*02,09 h*	*4,40 m*		**15**	*03,48 h*		*0,47 m*	**25**	*01,12 h*		*0,81 m*
	09,06 h		*0,31 m*		*08,56 h*	*5,58 m*		**S**	*06,35 h*	*6,03 m*	
	14,29 h	*5,01 m*			*16,48 h*		*0,12 m*	**S**	*14,34 h*		*0,17 m*
	21,47 h		*0,70 m*		*21,13 h*	*5,24 m*			*19,05 h*	*6,03 m*	
6	*03,09 h*	*5,45 m*		**16**	*03,56 h*		*0,76 m*	**26**	*01,38 h*		*0,90 m*
	10,02 h		*0,98 m*		*09,31 h*	*5,84 m*			*07,09 h*	*5,97 m*	
	15,29 h	*5,66 m*			*17,11 h*		*0,62 m*		*14,35 h*		*0,42 m*
	22,46 h		*0,69 m*		*22,23 h*	*5,91 m*			*19,40 h*	*6,08 m*	
7	*04,04 h*	*5,33 m*		**17**	*05,27 h*		*0,78 m*	**27**	*02,16 h*		*0,87 m*
	11,28 h		*0,63 m*		*10,45 h*	*5,36 m*			*07,51 h*	*6,04 m*	
	16,13 h	*5,94 m*			*18,28 h*		*0,19 m*		*15,20 h*		*0,43 m*
	22,54 h		*1,14 m*		*23,52 h*	*5,16 m*			*20,13 h*	*5,89 m*	
8	*04,28 h*	*5,85 m*		**18**	*06,00 h*		*1,15 m*	**28**	*03,10 h*		*0,56 m*
	---			**D**	*11,45 h*	*5,60 m*			*08,28 h*	*5,64 m*	
	12,04 h		*0,55 m*	**D**	*19,22 h*		*0,56 m*		*16,01 h*		*0,21 m*
	16,57 h	*5,73 m*			---				*20,54 h*	*5,46 m*	
9	*00,14 h*		*0,47 m*	**19**	*00,37 h*	*5,58 m*		**29**	*03,40 h*		*0,45 m*
	05,19 h	*5,36 m*			*07,58 h*		*0,89 m*		*09,03 h*	*5,47 m*	
	13,03 h		*0,12 m*		*13,23 h*	*5,91 m*			*16,18 h*		*0,29 m*
	17,32 h	*5,41 m*			*20,52 h*		*0,97 m*		*21,28 h*	*5,48 m*	
10	*00,48 h*		*0,30 m*	**20**	*02,08 h*	*5,71 m*		**30**	*04,25 h*		*0,45 m*
	05,53 h	*5,71 m*			*09,28 h*		*0,74 m*		*09,48 h*	*5,44 m*	
	13,13 h		*0,43 m*		*14,44 h*	*5,71 m*			*16,27 h*		*0,69 m*
S	*18,03 h*	*5,77 m*			*22,05 h*		*0,60 m*		*22,02 h*	*5,28 m*	
								31	*04,56 h*		*0,54 m*
									10,10 h	*4,58 m*	
									17,33 h		*0,25 m*
									22,54 h	*4,95 m*	

Hoogste H.W. = 6.31 op 24/1 PM Laagste H.W. = 4.30 op 3/1 PM
Hoogste L.W. = 1.15 op 18/1 AM Laagste L.W. = 0.02 op 14/1 PM

Gemiddeld HOOGWATER = 5.53 met 60 waarnemingen op 60
Gemiddeld LAAGWATER = 0.50 met 60 waarnemingen op 60

Gemiddelde duur van de Stijging = 5.10 h met 60 waarnemingen op 60
Gemiddelde duur van de Daling = 7.15 h met 60 waarnemingen op 60

S = Springtij H.W. en -L.W.
D = Doodtij H.W. en -L.W.

TIJDEN (h.min) IN M.E.T. HOOGTEN (meter) t.o.v. T.A.W.

Vlaamse Overheid

Waterbouwkundig Laboratorium

Tijregistratie van de ***NETE*** ***WALEM*** ***FEBRUARI 2008***

dag	tijdstip M.E.T.	hoogte in meter H.W.	hoogte in meter L.W.	dag	tijdstip M.E.T.	hoogte in meter H.W.	hoogte in meter L.W.	dag	tijdstip M.E.T.	hoogte in meter H.W.	hoogte in meter L.W.
1	*05,41 h*		*1,50 m*	**11**	*02,27 h*		*0,30 m*	**21**	*00,00 h*		*0,34 m*
D	*10,40 h*	*5,33 m*			*07,31 h*	*5,75 m*			*05,08 h*	*5,73 m*	
D	*17,35 h*		*1,53 m*		*15,10 h*		*0,04 m*		*12,31 h*		*0,19 m*
	---				*19,56 h*	*5,75 m*			*17,24 h*	*5,89 m*	
2	*00,16 h*	*5,37 m*		**12**	*03,06 h*		*0,22 m*	**22**	*00,25 h*		*0,47 m*
	07,23 h		*2,10 m*		*08,09 h*	*5,71 m*			*05,35 h*	*5,94 m*	
	12,30 h	*4,12 m*			*15,44 h*		*0,17 m*		*12,44 h*		*0,48 m*
	19,28 h		*0,76 m*		*20,36 h*	*5,63 m*			*17,53 h*	*6,22 m*	
3	*01,23 h*	*4,43 m*		**13**	*03,33 h*		*0,37 m*	**23**	*01,02 h*		*0,63 m*
	08,26 h		*0,53 m*		*08,53 h*	*5,67 m*			*06,18 h*	*6,28 m*	
	13,47 h	*4,51 m*			*16,25 h*		*0,11 m*		*13,40 h*		*0,43 m*
	21,06 h		*0,28 m*		*21,20 h*	*5,42 m*		**S**	*18,34 h*	*5,89 m*	
4	*02,22 h*	*4,72 m*		**14**	*04,20 h*		*0,25 m*	**24 S**	*02,07 h*		*0,50 m*
	09,40 h		*0,35 m*		*09,36 h*	*5,34 m*			*06,59 h*	*5,72 m*	
	14,58 h	*5,29 m*			*17,02 h*		*0,10 m*		*14,08 h*		*0,23 m*
	22,12 h		*0,67 m*		*22,07 h*	*5,10 m*			*19,06 h*	*5,92 m*	
5	*03,22 h*	*5,22 m*		**15**	*05,09 h*		*0,22 m*	**25**	*02,04 h*		*0,21 m*
	11,06 h		*0,17 m*		*10,28 h*	*4,99 m*			*07,21 h*	*5,97 m*	
	15,51 h	*5,28 m*			*17,52 h*		*0,10 m*		*14,46 h*		*0,35 m*
	22,49 h		*0,66 m*		*23,09 h*	*4,66 m*			*20,01 h*	*6,04 m*	
6	*04,09 h*	*5,87 m*		**16**	*06,11 h*		*0,18 m*	**26**	*02,56 h*		*0,27 m*
	11,10 h		*1,00 m*	**D**	*11,44 h*	*4,71 m*			*07,50 h*	*5,33 m*	
	16,36 h	*6,35 m*		**D**	*19,07 h*		*0,11 m*		*14,48 h*		*0,34 m*
	23,47 h		*0,90 m*		---				*19,50 h*	*5,68 m*	
7	*05,04 h*	*5,85 m*		**17**	*00,47 h*	*4,49 m*		**27**	*02,58 h*		*0,82 m*
	---				*07,45 h*		*0,21 m*		*08,22 h*	*6,05 m*	
	12,48 h		*0,33 m*		*13,24 h*	*5,03 m*			*15,16 h*		*0,90 m*
	17,24 h	*5,59 m*			*20,36 h*		*0,38 m*		*20,33 h*	*5,74 m*	
8	*00,51 h*		*0,15 m*	**18**	*02,15 h*	*4,98 m*		**28**	*03,40 h*		*0,50 m*
	05,48 h	*5,81 m*			*09,28 h*		*0,22 m*		*08,54 h*	*5,31 m*	
	13,09 h		*0,33 m*		*14,48 h*	*5,35 m*			*16,03 h*		*0,29 m*
	17,56 h	*5,71 m*			*22,13 h*		*0,27 m*		*21,11 h*	*5,18 m*	
9	*01,18 h*		*0,19 m*	**19**	*03,28 h*	*5,21 m*		**29**	*03,53 h*		*0,54 m*
	06,19 h	*5,77 m*			*10,52 h*		*0,08 m*		*09,20 h*	*5,30 m*	
	13,35 h		*0,29 m*		*15,56 h*	*5,53 m*			*16,31 h*		*0,59 m*
S	*18,32 h*	*6,02 m*			*23,13 h*		*0,24 m*		*21,35 h*	*4,85 m*	
10 S	*01,54 h*		*0,29 m*	**20**	*04,21 h*	*5,44 m*		**30**			
	06,56 h	*5,82 m*			*11,49 h*		*0,08 m*				
	14,23 h		*0,16 m*		*16,44 h*	*5,82 m*					
	19,15 h	*5,95 m*			---						
								31			

Hoogste H.W. = 6.35 op 6/2 PM Laagste H.W. = 4.12 op 2/2 PM
Hoogste L.W. = 2.10 op 2/2 AM Laagste L.W. = 0.04 op 11/2 PM

Gemiddeld HOOGWATER = 5.48 met 56 waarnemingen op 56
Gemiddeld LAAGWATER = 0.43 met 56 waarnemingen op 56

Gemiddelde duur van de Stijging = 5.11 h met 56 waarnemingen op 56
Gemiddelde duur van de Daling = 7.13 h met 56 waarnemingen op 56

S = Springtij H.W. en -L.W.
D = Doodtij H.W. en -L.W.

TIJDEN (h.min) IN M.E.T. HOOGTEN (meter) t.o.v. T.A.W.

Vlaamse Overheid

Waterbouwkundig Laboratorium

Tijregistratie van de ***NETE*** ***WALEM*** ***MAART 2008***

dag	tijdstip M.E.T.	hoogte in meter H.W.	hoogte in meter L.W.	dag	tijdstip M.E.T.	hoogte in meter H.W.	hoogte in meter L.W.	dag	tijdstip M.E.T.	hoogte in meter H.W.	hoogte in meter L.W.
1	*04,04 h*		*1,22 m*	**11**	*01,36 h*		*0,28 m*	**21**	*04,37 h*	*6,60 m*	
	10,03 h	*6,27 m*			*06,45 h*	*6,52 m*			*11,39 h*		*1,41 m*
	16,31 h		*2,46 m*		*14,29 h*		*0,69 m*		*16,58 h*	*7,18 m*	
	20,29 h	*4,97 m*			*19,25 h*	*6,28 m*			---		
2	*04,17 h*		*1,53 m*	**12**	*02,33 h*		*0,93 m*	**22**	*00,10 h*		*1,78 m*
D	*11,50 h*	*4,79 m*			*07,34 h*	*6,79 m*			*05,13 h*	*6,65 m*	
D	*18,51 h*		*1,11 m*		*14,52 h*		*1,32 m*		*12,33 h*		*1,34 m*
	---				*19,51 h*	*6,74 m*			*17,28 h*	*6,44 m*	
3	*00,11 h*	*4,78 m*		**13**	*03,05 h*		*1,12 m*	**23**	*00,49 h*		*1,13 m*
	07,24 h		*0,85 m*		*08,09 h*	*6,56 m*			*05,56 h*	*6,02 m*	
	13,26 h	*5,32 m*			*15,49 h*		*0,78 m*		*13,23 h*		*0,72 m*
	20,11 h		*1,14 m*		*20,50 h*	*5,99 m*			*18,05 h*	*6,14 m*	
4	*01,51 h*	*4,94 m*		**14**	*04,15 h*		*0,41 m*	**24**	*01,16 h*		*0,84 m*
	09,13 h		*0,64 m*		*09,05 h*	*5,92 m*		**S**	*06,24 h*	*6,33 m*	
	14,52 h	*5,29 m*			*16,30 h*		*0,60 m*	**S**	*13,37 h*		*0,94 m*
	21,02 h		*0,93 m*		*21,44 h*	*5,64 m*			*18,35 h*	*6,38 m*	
5	*03,24 h*	*5,22 m*		**15**	*04,56 h*		*0,49 m*	**25**	*01,36 h*		*1,12 m*
	10,24 h		*0,37 m*		*10,07 h*	*5,51 m*			*06,44 h*	*6,62 m*	
	15,49 h	*5,24 m*			*17,28 h*		*0,49 m*		*13,57 h*		*1,14 m*
	23,02 h		*0,13 m*		*22,41 h*	*5,12 m*			*19,02 h*	*6,39 m*	
6	*04,09 h*	*5,44 m*		**16**	*05,41 h*		*0,72 m*	**26**	*02,14 h*		*0,96 m*
	11,11 h		*0,35 m*		*11,12 h*	*5,53 m*			*07,18 h*	*6,13 m*	
	16,25 h	*5,86 m*			*18,41 h*		*1,17 m*		*14,47 h*		*0,74 m*
	23,34 h		*0,45 m*		---				*19,35 h*	*5,86 m*	
7	*04,40 h*	*5,58 m*		**17 D**	*00,15 h*	*5,04 m*		**27**	*02,50 h*		*0,70 m*
	---			**D**	*07,35 h*		*0,90 m*		*07,51 h*	*5,82 m*	
	12,13 h		*0,09 m*		*13,20 h*	*5,46 m*			*15,12 h*		*0,67 m*
	16,58 h	*5,84 m*			*20,20 h*		*0,96 m*		*20,03 h*	*5,72 m*	
8	*00,01 h*		*0,39 m*	**18**	*02,08 h*	*5,39 m*		**28**	*03,16 h*		*0,78 m*
	05,13 h	*5,86 m*			*09,23 h*		*0,64 m*		*08,12 h*	*5,58 m*	
	12,47 h		*0,16 m*		*14,48 h*	*5,90 m*			*15,52 h*		*0,65 m*
	17,35 h	*5,87 m*			*21,46 h*		*0,86 m*		*20,21 h*	*4,75 m*	
9	*00,56 h*		*0,14 m*	**19**	*03,20 h*	*5,76 m*		**29**	*03,05 h*		*0,94 m*
	05,52 h	*5,74 m*			*10,18 h*		*0,66 m*		*08,24 h*	*5,54 m*	
	13,14 h		*0,14 m*		*15,44 h*	*6,10 m*			*15,35 h*		*1,15 m*
	18,11 h	*6,28 m*			*22,45 h*		*0,75 m*		*20,52 h*	*5,20 m*	
10	*01,20 h*		*0,50 m*	**20**	*04,12 h*	*5,83 m*		**30**	*04,22 h*		*0,69 m*
S	*06,22 h*	*6,01 m*			*11,32 h*		*0,38 m*		*09,14 h*	*4,69 m*	
S	*14,36 h*		*-0,13 m*		*16,26 h*	*5,98 m*			*16,08 h*		*0,79 m*
	18,44 h	*5,39 m*			*23,15 h*		*0,78 m*		*21,39 h*	*4,96 m*	
								31	*04,29 h*		*1,04 m*
									10,26 h	*4,90 m*	
									17,41 h		*0,97 m*
									23,20 h	*4,33 m*	

Hoogste H.W. = 7.18 op 21/3 PM Laagste H.W. = 4.33 op 31/3 PM
Hoogste L.W. = 2.46 op 1/3 PM Laagste L.W. = -0.13 op 10/3 PM

Gemiddeld HOOGWATER = 5.75 met 60 waarnemingen op 60
Gemiddeld LAAGWATER = 0.80 met 60 waarnemingen op 60

Gemiddelde duur van de Stijging = 5.14 h met 60 waarnemingen op 60
Gemiddelde duur van de Daling = 7.12 h met 60 waarnemingen op 60

S = Springtij H.W. en -L.W.
D = Doodtij H.W. en -L.W.

TIJDEN (h.min) IN M.E.T. HOOGTEN (meter) t.o.v. T.A.W.

Vlaamse Overheid

Waterbouwkundig Laboratorium

Tijregistratie van de ***NETE*** ***WALEM*** ***APRIL 2008***

dag	tijdstip M.E.T.	hoogte in meter H.W.	hoogte in meter L.W.	dag	tijdstip M.E.T.	hoogte in meter H.W.	hoogte in meter L.W.	dag	tijdstip M.E.T.	hoogte in meter H.W.	hoogte in meter L.W.
1	06,43 h		0,65 m	11	03,13 h		0,29 m	21	00,17 h		0,28 m
	---				08,17 h	5,92 m			05,21 h	5,89 m	
D	12,24 h	4,45 m			15,38 h		0,31 m		12,42 h		0,22 m
D	19,31 h		0,74 m		20,44 h	5,70 m			17,39 h	5,89 m	
2	01,12 h	4,95 m		12	04,04 h		0,26 m	22	00,44 h		0,34 m
	08,09 h		1,00 m		09,08 h	5,65 m			05,53 h	5,93 m	
	13,56 h	5,64 m			16,26 h		0,41 m		13,11 h		0,27 m
	21,11 h		0,71 m		21,31 h	5,39 m		S	18,12 h	5,87 m	
3	02,37 h	5,29 m		13	04,50 h		0,26 m	23 S	01,21 h		0,23 m
	09,55 h		0,35 m		10,11 h	5,51 m			06,24 h	5,81 m	
	15,09 h	5,56 m			17,16 h		0,56 m		13,44 h		0,23 m
	22,12 h		0,41 m		22,45 h	5,09 m			18,40 h	5,76 m	
4	03,29 h	5,46 m		14	06,04 h		0,34 m	24	01,52 h		0,28 m
	10,53 h		0,14 m		11,34 h	5,37 m			06,55 h	5,74 m	
	15,55 h	5,74 m			18,42 h		0,66 m		14,09 h		0,33 m
	22,49 h		0,44 m		---				19,03 h	5,70 m	
5	04,04 h	5,87 m		15	00,19 h	5,05 m		25	02,19 h		0,32 m
	11,30 h		0,28 m		07,38 h		0,39 m		07,26 h	5,62 m	
	16,32 h	6,26 m		D	13,09 h	5,37 m			14,24 h		0,41 m
	23,28 h		0,73 m	D	20,24 h		0,52 m		19,39 h	5,48 m	
6	04,47 h	6,24 m		16	01,48 h	5,08 m		26	02,51 h		0,21 m
	---				09,15 h		0,10 m		07,57 h	5,33 m	
	12,19 h		0,42 m		14,26 h	5,41 m			15,03 h		0,26 m
	17,10 h	6,16 m			21,32 h		0,35 m		20,15 h	5,16 m	
7	00,20 h		0,51 m	17	02,50 h	5,22 m		27	03,12 h		0,23 m
	05,27 h	6,08 m			10,13 h		0,03 m		08,32 h	5,39 m	
	13,03 h		0,28 m		15,21 h	5,52 m			15,16 h		0,63 m
	17,45 h	6,11 m			22,22 h		0,29 m		20,48 h	5,11 m	
8	01,08 h		0,31 m	18	03,38 h	5,30 m		28	03,42 h		0,39 m
	06,03 h	6,04 m			10,51 h		0,04 m		09,16 h	5,26 m	
	13,48 h		0,15 m		16,02 h	5,53 m			16,13 h		0,73 m
S	18,24 h	6,00 m			23,04 h		0,26 m		21,34 h	4,94 m	
9 S	01,50 h		0,22 m	19	04,14 h	5,61 m		29	04,40 h		0,63 m
	06,46 h	6,05 m			11,38 h		0,08 m		10,11 h	4,94 m	
	14,15 h		0,21 m		16,37 h	5,88 m			17,10 h		0,86 m
	19,10 h	6,06 m			23,43 h		0,33 m		22,50 h	4,75 m	
10	02,24 h		0,34 m	20	04,48 h	5,88 m		30	05,46 h		0,63 m
	07,27 h	6,15 m			---				11,32 h	4,88 m	
	14,58 h		0,31 m		12,14 h		0,19 m		18,53 h		0,74 m
	19,55 h	5,90 m			17,05 h	5,80 m					
								31			

Hoogste H.W. = 6.26 op 5/4 PM Laagste H.W. = 4.45 op 1/4 PM
Hoogste L.W. = 1.00 op 2/4 AM Laagste L.W. = 0.03 op 17/4 AM

Gemiddeld HOOGWATER = 5.57 met 57 waarnemingen op 57
Gemiddeld LAAGWATER = 0.38 met 58 waarnemingen op 58

Gemiddelde duur van de Stijging = 5.12 h met 57 waarnemingen op 57 **S** = Springtij H.W. en -L.W.
Gemiddelde duur van de Daling = 7.13 h met 58 waarnemingen op 58 **D** = Doodtij H.W. en -L.W.

TIJDEN (h.min) IN M.E.T. HOOGTEN (meter) t.o.v. T.A.W.

Vlaamse Overheid

Waterbouwkundig Laboratorium

Tijregistratie van de ***NETE*** ***WALEM*** ***MEI 2008***

dag	tijdstip M.E.T.	hoogte in meter H.W.	hoogte in meter L.W.	dag	tijdstip M.E.T.	hoogte in meter H.W.	hoogte in meter L.W.	dag	tijdstip M.E.T.	hoogte in meter H.W.	hoogte in meter L.W.
1 D	*00,05 h*	*5,03 m*		**11**	*04,03 h*		*-0,06 m*	**21**	*00,25 h*		*0,11 m*
D	*07,44 h*		*0,41 m*		*09,11 h*	*5,65 m*			*05,34 h*	*5,59 m*	
	13,05 h	*5,18 m*			*16,11 h*		*0,30 m*		*12,37 h*		*0,19 m*
	20,21 h		*0,44 m*		*21,36 h*	*5,35 m*			*17,45 h*	*5,65 m*	
2	*01,36 h*	*5,17 m*		**12**	*05,02 h*		*-0,01 m*	**22**	*01,02 h*		*0,11 m*
	09,02 h		*0,19 m*		*10,11 h*	*5,47 m*			*06,05 h*	*5,61 m*	
	14,15 h	*5,64 m*			*17,08 h*		*0,48 m*		*13,09 h*		*0,20 m*
	21,26 h		*0,38 m*		*22,43 h*	*5,09 m*		**S**	*18,20 h*	*5,59 m*	
3	*02,38 h*	*5,44 m*		**13**	*06,02 h*		*0,05 m*	**23 S**	*01,36 h*		*0,08 m*
	10,08 h		*0,02 m*		*11,24 h*	*5,29 m*			*06,40 h*	*5,65 m*	
	15,12 h	*5,69 m*			*18,15 h*		*0,49 m*		*13,38 h*		*0,29 m*
	22,22 h		*0,22 m*		*23,52 h*	*5,00 m*			*18,51 h*	*5,59 m*	
4	*03,26 h*	*5,49 m*		**14**	*07,13 h*		*0,07 m*	**24**	*02,10 h*		*0,07 m*
	11,02 h		*-0,07 m*		---				*07,11 h*	*5,55 m*	
	15,55 h	*5,78 m*		**D**	*12,39 h*	*5,27 m*			*14,10 h*		*0,29 m*
	23,08 h		*0,22 m*	**D**	*19,30 h*		*0,39 m*		*19,25 h*	*5,48 m*	
5	*04,12 h*	*5,75 m*		**15**	*01,09 h*	*5,14 m*		**25**	*02,39 h*		*0,10 m*
	11,47 h		*-0,02 m*		*08,25 h*		*0,09 m*		*07,50 h*	*5,52 m*	
	16,41 h	*5,91 m*			*13,43 h*	*5,45 m*			*14,42 h*		*0,42 m*
	23,56 h		*0,16 m*		*20,36 h*		*0,45 m*		*20,01 h*	*5,42 m*	
6	*04,59 h*	*5,87 m*		**16**	*02,04 h*	*5,47 m*		**26**	*03,21 h*		*0,12 m*
	---				*09,23 h*		*0,24 m*		*08,24 h*	*5,29 m*	
	12,34 h		*-0,04 m*		*14,35 h*	*5,64 m*			*15,16 h*		*0,32 m*
	17,27 h	*5,92 m*			*21,38 h*		*0,46 m*		*20,42 h*	*5,21 m*	
7	*00,44 h*		*0,08 m*	**17**	*02,58 h*	*5,56 m*		**27**	*03,59 h*		*0,04 m*
	05,44 h	*5,98 m*			*10,15 h*		*0,45 m*		*09,12 h*	*5,41 m*	
	13,17 h		*0,02 m*		*15,20 h*	*5,80 m*			*16,08 h*		*0,43 m*
	18,11 h	*5,94 m*			*22,28 h*		*0,57 m*		*21,27 h*	*5,09 m*	
8	*01,34 h*		*0,07 m*	**18**	*03,39 h*	*5,67 m*		**28**	*04,47 h*		*0,06 m*
S	*06,34 h*	*6,02 m*			*10,55 h*		*0,38 m*		*10,17 h*	*5,14 m*	
S	*14,02 h*		*0,11 m*		*16,04 h*	*5,75 m*			*17,10 h*		*0,35 m*
	19,01 h	*5,83 m*			*23,08 h*		*0,42 m*		*22,25 h*	*5,06 m*	
9	*02,24 h*		*0,00 m*	**19**	*04,23 h*	*5,68 m*		**29**	*05,54 h*		*0,05 m*
	07,22 h	*5,95 m*			*11,31 h*		*0,26 m*		*11,14 h*	*5,17 m*	
	14,44 h		*0,17 m*		*16,39 h*	*5,67 m*			*18,07 h*		*0,48 m*
	19,46 h	*5,72 m*			*23,50 h*		*0,25 m*		*23,37 h*	*5,13 m*	
10	*03,11 h*		*-0,01 m*	**20**	*04,58 h*	*5,59 m*		**30**	*06,59 h*		*0,23 m*
	08,14 h	*5,87 m*			---				---		
	15,26 h		*0,25 m*		*12,05 h*		*0,17 m*	**D**	*12,27 h*	*5,47 m*	
	20,37 h	*5,58 m*			*17,15 h*	*5,61 m*		**D**	*19,28 h*		*0,64 m*
								31	*00,49 h*	*5,31 m*	
									08,13 h		*0,25 m*
									13,39 h	*5,55 m*	
									20,36 h		*0,50 m*

Hoogste H.W. = 6.02 op 8/5 AM — Laagste H.W. = 5.00 op 13/5 PM

Hoogste L.W. = 0.64 op 30/5 PM — Laagste L.W. = -0.07 op 4/5 AM

Gemiddeld HOOGWATER = 5.52 met 60 waarnemingen op 60

Gemiddeld LAAGWATER = 0.22 met 60 waarnemingen op 60

Gemiddelde duur van de Stijging = 5.12 h met 60 waarnemingen op 60

Gemiddelde duur van de Daling = 7.13 h met 60 waarnemingen op 60

S = Springtij H.W. en -L.W.

D = Doodtij H.W. en -L.W.

TIJDEN (h.min) IN M.E.T. HOOGTEN (meter) t.o.v. T.A.W.

Vlaamse Overheid

Waterbouwkundig Laboratorium

Tijregistratie van de ***NETE*** ***WALEM*** ***JUNI 2008***

dag	tijdstip M.E.T.	hoogte in meter H.W.	hoogte in meter L.W.	dag	tijdstip M.E.T.	hoogte in meter H.W.	hoogte in meter L.W.	dag	tijdstip M.E.T.	hoogte in meter H.W.	hoogte in meter L.W.
1	01,56 h	5,48 m		**11**	05,40 h		0,19 m	**21**	01,24 h		0,27 m
	09,20 h		0,18 m		10,57 h	5,43 m		**S**	06,26 h	5,64 m	
	14,35 h	5,64 m			17,34 h		0,71 m	**S**	13,26 h		0,39 m
	21,40 h		0,38 m		23,10 h	5,24 m			18,41 h	5,52 m	
2	02,54 h	5,61 m		**12**	06,32 h		0,19 m	**22**	02,05 h		0,12 m
	10,25 h		0,08 m		11,52 h	5,32 m			07,02 h	5,45 m	
	15,31 h	5,74 m			18,32 h		0,84 m		13,59 h		0,34 m
	22,40 h		0,38 m		---				19,14 h	5,52 m	
3	03,50 h	5,82 m		**13 D**	00,07 h	5,38 m		**23**	02,37 h		0,20 m
	11,21 h		0,36 m	**D**	07,24 h		0,58 m		07,33 h	5,61 m	
	16,18 h	6,01 m			12,45 h	5,29 m			14,15 h		0,69 m
	23,41 h		0,53 m		19,40 h		0,72 m		19,48 h	5,71 m	
4	04,41 h	6,03 m		**14**	01,08 h	5,22 m		**24**	03,18 h		0,12 m
	---				08,27 h		0,39 m		08,17 h	5,43 m	
	12,11 h		0,48 m		13,46 h	5,29 m			15,14 h		0,27 m
	17,11 h	6,00 m			20,44 h		0,59 m		20,29 h	5,41 m	
5	00,35 h		0,39 m	**15**	02,05 h	5,26 m		**25**	04,00 h		-0,01 m
	05,35 h	5,99 m			09,18 h		0,40 m		08,59 h	5,46 m	
	12,58 h		0,44 m		14,43 h	5,44 m			15,49 h		0,46 m
	18,03 h	5,97 m			21,45 h		0,63 m		21,07 h	5,54 m	
6	01,29 h		0,45 m	**16**	03,01 h	5,47 m		**26**	04,40 h		0,09 m
S	06,27 h	6,11 m			10,10 h		0,46 m		09,43 h	5,40 m	
S	13,49 h		0,52 m		15,30 h	5,44 m			16,32 h		0,49 m
	18,54 h	5,98 m			22,46 h		0,38 m		21,59 h	5,37 m	
7	02,22 h		0,64 m	**17**	03,52 h	5,38 m		**27**	05,20 h		0,25 m
	07,17 h	6,20 m			11,00 h		0,31 m		10,29 h	5,64 m	
	14,34 h		0,72 m		16,16 h	5,42 m			17,32 h		0,58 m
	19,43 h	5,87 m			23,27 h		0,30 m		22,52 h	5,35 m	
8	03,19 h		0,38 m	**18**	04,30 h	5,56 m		**28**	06,12 h		0,31 m
	08,11 h	5,90 m			11,38 h		0,42 m		11,38 h	5,36 m	
	15,24 h		0,62 m		16,49 h	5,47 m			18,32 h		0,49 m
	20,33 h	5,67 m			---			**D**	23,54 h	5,29 m	
9	04,03 h		0,30 m	**19**	00,13 h		0,21 m	**29 D**	07,24 h		0,15 m
	09,04 h	5,74 m			05,09 h	5,51 m			---		
	16,09 h		0,51 m		12,19 h		0,36 m		12,45 h	5,40 m	
	21,25 h	5,36 m			17,24 h	5,69 m			19,44 h		0,42 m
10	04,52 h		0,14 m	**20**	00,48 h		0,38 m	**30**	01,06 h	5,43 m	
	09,56 h	5,60 m			05,43 h	5,74 m			08,33 h		0,17 m
	16,34 h		0,76 m		12,49 h		0,51 m		13,56 h	5,53 m	
	22,11 h	5,34 m			18,02 h	5,65 m			20,59 h		0,37 m
								31			

Hoogste H.W. = 6.20 op 7/6 AM Laagste H.W. = 5.22 op 14/6 AM
Hoogste L.W. = 0.84 op 12/6 PM Laagste L.W. = -0.01 op 25/6 AM

Gemiddeld HOOGWATER = 5.57 met 58 waarnemingen op 58
Gemiddeld LAAGWATER = 0.40 met 58 waarnemingen op 58

Gemiddelde duur van de Stijging = 5.12 h met 58 waarnemingen op 58 **S** = Springtij H.W. en -L.W.
Gemiddelde duur van de Daling = 7.13 h met 58 waarnemingen op 58 **D** = Doodtij H.W. en -L.W.

TIJDEN (h.min) IN M.E.T. HOOGTEN (meter) t.o.v. T.A.W.

Vlaamse Overheid

Waterbouwkundig Laboratorium

Tijregistratie van de ***NETE*** ***WALEM*** ***JULI 2008***

dag	tijdstip M.E.T.	hoogte in meter H.W.	hoogte in meter L.W.	dag	tijdstip M.E.T.	hoogte in meter H.W.	hoogte in meter L.W.	dag	tijdstip M.E.T.	hoogte in meter H.W.	hoogte in meter L.W.
1	02,21 h	5,42 m		**11**	05,35 h		0,32 m	**21 S**	01,34 h		0,40 m
	09,55 h		0,01 m		10,42 h	5,38 m			06,44 h	6,19 m	
	15,03 h	5,43 m			17,27 h		0,73 m		13,25 h		0,91 m
	22,16 h		0,11 m		22,52 h	5,41 m			18,59 h	6,26 m	
2	03,29 h	5,62 m		**12**	06,07 h		0,58 m	**22**	02,27 h		0,35 m
	10,48 h		0,14 m	**D**	11,27 h	5,30 m			07,22 h	5,82 m	
	16,00 h	5,78 m		**D**	18,24 h		0,79 m		14,22 h		0,38 m
	23,21 h		0,23 m		23,58 h	5,12 m			19,33 h	5,68 m	
3	04,30 h	6,01 m		**13**	07,06 h		0,49 m	**23**	03,04 h		0,04 m
	11,53 h		0,38 m		---				07,57 h	5,63 m	
	16,56 h	5,88 m			12,37 h	5,10 m			15,00 h		0,27 m
	---				19,37 h		0,60 m		20,12 h	5,53 m	
4	00,24 h		0,26 m	**14**	01,10 h	5,03 m		**24**	03,42 h		-0,04 m
	05,28 h	6,03 m			08,26 h		0,32 m		08,37 h	5,46 m	
	12,42 h		0,40 m		13,54 h	5,04 m			15,36 h		0,23 m
	17,49 h	5,87 m			20,54 h		0,48 m		20,49 h	5,43 m	
5	01,24 h		0,06 m	**15**	02,22 h	5,12 m		**25**	04,20 h		-0,07 m
	06,21 h	5,92 m			09,28 h		0,36 m		09,19 h	5,34 m	
	13,35 h		0,22 m		14,55 h	5,09 m			16,15 h		0,30 m
S	18,34 h	5,85 m			21,56 h		0,34 m		21,28 h	5,52 m	
6 S	02,17 h		-0,02 m	**16**	03,24 h	5,48 m		**26**	04,57 h		0,05 m
	07,07 h	6,01 m			10,27 h		0,42 m		10,03 h	5,39 m	
	14,18 h		0,28 m		15,50 h	5,45 m			16,57 h		0,46 m
	19,22 h	5,86 m			23,01 h		0,30 m		22,18 h	5,43 m	
7	03,05 h		-0,06 m	**17**	04,11 h	5,48 m		**27**	05,43 h		0,14 m
	07,49 h	5,84 m			11,12 h		0,38 m		10,58 h	5,27 m	
	14,55 h		0,33 m		16,32 h	5,46 m			17,58 h		0,40 m
	20,06 h	5,87 m			23,53 h		0,19 m		23,19 h	5,24 m	
8	03,40 h		0,11 m	**18**	04,51 h	5,63 m		**28**	06,47 h		0,26 m
	08,32 h	5,90 m			11,54 h		0,40 m		---		
	15,34 h		0,50 m		17,08 h	5,60 m		**D**	12,07 h	5,21 m	
	20,51 h	5,96 m			---			**D**	19,20 h		0,43 m
9	04,26 h		0,16 m	**19**	00,29 h		0,13 m	**29**	00,41 h	5,28 m	
	09,16 h	5,74 m			05,31 h	5,64 m			07,58 h		0,39 m
	16,17 h		0,45 m		12,29 h		0,40 m		13,31 h	5,35 m	
	21,31 h	5,67 m			17,46 h	5,84 m			20,51 h		0,41 m
10	05,04 h		0,10 m	**20**	01,03 h		0,30 m	**30**	02,06 h	5,42 m	
	09,57 h	5,43 m			06,04 h	5,97 m			09,39 h		0,21 m
	16,53 h		0,47 m		12,56 h		0,62 m		14,54 h	5,40 m	
	22,10 h	5,48 m		S	18,23 h	5,99 m			22,16 h		0,18 m
								31	03,26 h	5,68 m	
									10,47 h		0,19 m
									15,57 h	5,56 m	
									23,26 h		0,11 m

Hoogste H.W. = 6.26 op 21/7 PM Laagste H.W. = 5.03 op 14/7 AM
Hoogste L.W. = 0.91 op 21/7 PM Laagste L.W. = -0.07 op 25/7 AM

Gemiddeld HOOGWATER = 5.58 met 60 waarnemingen op 60
Gemiddeld LAAGWATER = 0.30 met 60 waarnemingen op 60

Gemiddelde duur van de Stijging = 5.12 h met 60 waarnemingen op 60
Gemiddelde duur van de Daling = 7.14 h met 60 waarnemingen op 60

S = Springtij H.W. en -L.W.
D = Doodtij H.W. en -L.W.

TIJDEN (h.min) IN M.E.T. HOOGTEN (meter) t.o.v. T.A.W.

Vlaamse Overheid

Waterbouwkundig Laboratorium

Tijregistratie van de ***NETE*** ***WALEM*** ***AUGUSTUS 2008***

dag	tijdstip M.E.T.	hoogte in meter H.W.	hoogte in meter L.W.	dag	tijdstip M.E.T.	hoogte in meter H.W.	hoogte in meter L.W.	dag	tijdstip M.E.T.	hoogte in meter H.W.	hoogte in meter L.W.
1	*04,21 h*	*5,79 m*		**11**	*05,36 h*		*0,88 m*	**21**	*02,44 h*		*0,02 m*
	11,46 h		*0,37 m*	**D**	*11,16 h*	*4,78 m*			*07,34 h*	*5,82 m*	
	16,46 h	*5,75 m*		**D**	*18,12 h*		*0,78 m*		*14,36 h*		*0,27 m*
	---				*23,59 h*	*4,81 m*			*19,39 h*	*5,89 m*	
2	*00,24 h*		*0,00 m*	**12**	*07,03 h*		*0,61 m*	**22**	*03,18 h*		*-0,01 m*
	05,17 h	*5,83 m*			---				*08,14 h*	*5,74 m*	
	12,37 h		*0,16 m*		*13,47 h*	*5,02 m*			*15,11 h*		*0,30 m*
	17,41 h	*5,73 m*			*20,23 h*		*0,99 m*		*20,23 h*	*5,87 m*	
3	*01,03 h*		*0,06 m*	**13**	*01,30 h*	*4,94 m*		**23**	*03,45 h*		*0,19 m*
	06,02 h	*6,05 m*			*08,27 h*		*0,83 m*		*08,54 h*	*5,76 m*	
	13,18 h		*0,30 m*		*14,15 h*	*5,16 m*			*15,53 h*		*0,48 m*
S	*18,21 h*	*5,89 m*			*21,20 h*		*1,13 m*		*21,04 h*	*5,72 m*	
4 S	*01,54 h*		*0,14 m*	**14**	*02,45 h*	*5,42 m*		**24**	*04,34 h*		*0,12 m*
	06,45 h	*6,25 m*			*09,54 h*		*0,65 m*		*09,36 h*	*5,30 m*	
	13,53 h		*0,83 m*		*15,19 h*	*5,34 m*			*16,37 h*		*0,30 m*
	19,01 h	*6,23 m*			*22,44 h*		*0,25 m*		*21,50 h*	*5,37 m*	
5	*02,36 h*		*0,46 m*	**15**	*03,52 h*	*5,50 m*		**25**	*04,52 h*		*0,41 m*
	07,22 h	*6,15 m*			*10,52 h*		*0,36 m*		*10,22 h*	*5,34 m*	
	14,34 h		*0,64 m*		*16,07 h*	*5,56 m*			*17,46 h*		*0,36 m*
	19,36 h	*5,92 m*			*23,33 h*		*0,15 m*		*23,01 h*	*5,18 m*	
6	*03,20 h*		*0,21 m*	**16**	*04,32 h*	*5,59 m*		**26**	*05,50 h*		*0,58 m*
	08,04 h	*5,77 m*			*11,39 h*		*0,22 m*	**D**	*11,45 h*	*5,23 m*	
	15,08 h		*0,43 m*		*16,47 h*	*5,56 m*		**D**	*19,06 h*		*0,47 m*
	20,13 h	*5,76 m*			---				---		
7	*03,48 h*		*0,12 m*	**17**	*00,17 h*		*-0,02 m*	**27**	*00,33 h*	*5,05 m*	
	08,43 h	*5,73 m*			*05,15 h*	*5,63 m*			*07,54 h*		*0,28 m*
	15,33 h		*0,57 m*		*12,17 h*		*0,20 m*		*13,33 h*	*4,98 m*	
	20,47 h	*5,78 m*			*17,23 h*	*5,71 m*			*20,43 h*		*0,28 m*
8	*04,10 h*		*0,37 m*	**18**	*00,52 h*		*0,03 m*	**28**	*02,14 h*	*5,49 m*	
	09,13 h	*5,69 m*			*05,46 h*	*5,80 m*			*09,21 h*		*0,37 m*
	15,52 h		*0,92 m*		*12,53 h*		*0,26 m*		*14,51 h*	*5,26 m*	
	21,24 h	*5,73 m*			*17,55 h*	*5,75 m*			*22,15 h*		*0,06 m*
9	*04,39 h*		*0,42 m*	**19**	*01,30 h*		*0,00 m*	**29**	*03,31 h*	*5,59 m*	
	09,47 h	*5,27 m*		**S**	*06,14 h*	*5,86 m*			*10,31 h*		*0,29 m*
	16,46 h		*0,49 m*	**S**	*13,28 h*		*0,26 m*		*15,52 h*	*5,51 m*	
	21,48 h	*5,07 m*			*18,26 h*	*5,90 m*			*23,21 h*		*0,03 m*
10	*04,56 h*		*0,37 m*	**20**	*01,58 h*		*0,05 m*	**30**	*04,22 h*	*5,72 m*	
	10,14 h	*5,04 m*			*06,55 h*	*6,10 m*			*11,31 h*		*0,17 m*
	16,41 h		*1,12 m*		*13,58 h*		*0,39 m*		*16,42 h*	*5,54 m*	
	22,33 h	*5,17 m*			*19,06 h*	*6,04 m*			---		
								31	*00,19 h*		*-0,11 m*
									05,02 h	*5,84 m*	
									12,18 h		*0,17 m*
									17,21 h	*5,82 m*	

Hoogste H.W. = 6.25 op 4/8 AM Laagste H.W. = 4.78 op 11/8 AM

Hoogste L.W. = 1.13 op 13/8 PM Laagste L.W. = -0.11 op 31/8 AM

Gemiddeld HOOGWATER = 5.58 met 60 waarnemingen op 60

Gemiddeld LAAGWATER = 0.36 met 59 waarnemingen op 59

Gemiddelde duur van de Stijging = 5.12 h met 60 waarnemingen op 60 **S** = Springtij H.W. en -L.W.

Gemiddelde duur van de Daling = 7.13 h met 59 waarnemingen op 59 **D** = Doodtij H.W. en -L.W.

TIJDEN (h.min) IN M.E.T. HOOGTEN (meter) t.o.v. T.A.W.

Vlaamse Overheid

Waterbouwkundig Laboratorium

Tijregistratie van de ***NETE*** ***WALEM*** ***SEPTEMBER 2008***

dag	tijdstip M.E.T.	hoogte in meter H.W.	hoogte in meter L.W.	dag	tijdstip M.E.T.	hoogte in meter H.W.	hoogte in meter L.W.	dag	tijdstip M.E.T.	hoogte in meter H.W.	hoogte in meter L.W.
1	*00,49 h*		*0,01 m*	**11**	*01,06 h*	*4,72 m*		**21**	*03,26 h*		*-0,03 m*
	05,35 h	*5,94 m*			*08,06 h*		*0,67 m*		*08,36 h*	*5,39 m*	
	12,46 h		*0,38 m*		*13,48 h*	*4,69 m*			*15,32 h*		*0,22 m*
	17,52 h	*5,87 m*			*21,16 h*		*0,31 m*		*20,51 h*	*5,56 m*	
2	*01,37 h*		*-0,09 m*	**12**	*02,35 h*	*5,23 m*		**22**	*03,57 h*		*0,23 m*
S	*06,18 h*	*5,80 m*			*09,12 h*		*0,76 m*		*09,20 h*	*5,25 m*	
S	*13,28 h*		*0,20 m*		*14,51 h*	*5,32 m*			*16,21 h*		*0,24 m*
	18,27 h	*5,89 m*			*22,14 h*		*0,33 m*		*21,48 h*	*5,28 m*	
3	*02,00 h*		*0,24 m*	**13**	*03,24 h*	*5,42 m*		**23**	*04,45 h*		*0,39 m*
	06,45 h	*5,92 m*			*10,28 h*		*0,33 m*		*10,23 h*	*4,95 m*	
	13,55 h		*0,39 m*		*15,42 h*	*5,32 m*			*17,21 h*		*0,35 m*
	18,58 h	*5,98 m*			*23,07 h*		*0,06 m*		*22,59 h*	*5,04 m*	
4	*02,39 h*		*0,14 m*	**14**	*04,07 h*	*5,48 m*		**24**	*05,59 h*		*0,42 m*
	07,18 h	*5,63 m*			*11,13 h*		*0,21 m*	**D**	*11,52 h*	*4,55 m*	
	14,20 h		*0,35 m*		*16,22 h*	*5,40 m*		**D**	*19,02 h*		*0,16 m*
	19,27 h	*5,88 m*			*23,54 h*		*-0,02 m*		---		
5	*02,58 h*		*0,17 m*	**15**	*04,46 h*	*5,62 m*		**25**	*00,39 h*	*4,98 m*	
	07,55 h	*5,66 m*			*11,54 h*		*0,20 m*		*07,48 h*		*0,33 m*
	15,03 h		*0,30 m*		*16,58 h*	*5,57 m*			*13,33 h*	*4,82 m*	
	20,08 h	*5,59 m*			---				*20,54 h*		*0,03 m*
6	*03,29 h*		*0,14 m*	**16**	*00,30 h*		*-0,11 m*	**26**	*02,16 h*	*5,17 m*	
	08,18 h	*5,48 m*			*05,20 h*	*5,71 m*			*09,23 h*		*0,21 m*
	15,10 h		*0,56 m*		*12,29 h*		*0,13 m*		*14,48 h*	*5,04 m*	
	20,22 h	*5,52 m*			*17,33 h*	*5,69 m*			*22,13 h*		*-0,10 m*
7	*03,41 h*		*0,33 m*	**17**	*01,05 h*		*-0,11 m*	**27**	*03,23 h*	*5,33 m*	
	08,49 h	*5,16 m*			*05,56 h*	*5,74 m*			*10,23 h*		*0,15 m*
	15,47 h		*0,51 m*		*13,05 h*		*0,14 m*		*15,42 h*	*5,39 m*	
	21,05 h	*5,28 m*		**S**	*18,08 h*	*5,74 m*			*23,07 h*		*-0,02 m*
8	*04,06 h*		*0,62 m*	**18 S**	*01,43 h*		*-0,12 m*	**28**	*04,06 h*	*5,72 m*	
	09,26 h	*5,02 m*			*06,32 h*	*5,74 m*			*11,01 h*		*0,40 m*
	16,22 h		*0,66 m*		*13,43 h*		*0,12 m*		*16,18 h*	*5,67 m*	
	21,50 h	*4,88 m*			*18,44 h*	*5,70 m*			*23,56 h*		*-0,01 m*
9	*04,49 h*		*0,57 m*	**19**	*02,11 h*		*-0,05 m*	**29**	*04,47 h*	*5,82 m*	
	10,23 h	*4,47 m*			*07,08 h*	*5,76 m*			*11,41 h*		*0,37 m*
	17,09 h		*0,66 m*		*14,14 h*		*0,24 m*		*16,56 h*	*5,87 m*	
D	*23,05 h*	*4,56 m*			*19,24 h*	*5,81 m*			---		
10 D	*06,03 h*		*0,83 m*	**20**	*02,48 h*		*0,05 m*	**30**	*00,20 h*		*0,16 m*
	---				*07,48 h*	*5,60 m*			*05,16 h*	*5,90 m*	
	12,01 h	*4,40 m*			*15,00 h*		*0,10 m*		*12,07 h*		*0,58 m*
	19,17 h		*0,60 m*		*20,08 h*	*5,50 m*			*17,28 h*	*6,22 m*	
								31			

Hoogste H.W. = 6.22 op 30/9 PM Laagste H.W. = 4.40 op 10/9 PM
Hoogste L.W. = 0.83 op 10/9 AM Laagste L.W. = -0.12 op 18/9 AM

Gemiddeld HOOGWATER = 5.42 met 58 waarnemingen op 58
Gemiddeld LAAGWATER = 0.26 met 58 waarnemingen op 58

Gemiddelde duur van de Stijging = 5.13 h met 58 waarnemingen op 58 **S** = Springtij H.W. en -L.W.
Gemiddelde duur van de Daling = 7.12 h met 58 waarnemingen op 58 **D** = Doodtij H.W. en -L.W.

TIJDEN (h.min) IN M.E.T. HOOGTEN (meter) t.o.v. T.A.W.

Vlaamse Overheid

Waterbouwkundig Laboratorium

Tijregistratie van de ***NETE*** ***WALEM*** ***OKTOBER 2008***

dag	tijdstip M.E.T.	hoogte in meter H.W.	hoogte in meter L.W.	dag	tijdstip M.E.T.	hoogte in meter H.W.	hoogte in meter L.W.	dag	tijdstip M.E.T.	hoogte in meter H.W.	hoogte in meter L.W.
1	*00,48 h*		*0,56 m*	**11**	*01,49 h*	*5,01 m*		**21**	*03,25 h*		*0,71 m*
	05,45 h	*6,34 m*			*08,26 h*		*0,57 m*		*09,04 h*	*5,70 m*	
	12,38 h		*0,98 m*		*14,12 h*	*5,11 m*			*16,12 h*		*0,73 m*
S	*17,47 h*	*6,56 m*			*21,30 h*		*0,22 m*		*21,33 h*	*5,64 m*	
2 S	*01,07 h*		*0,86 m*	**12**	*02,50 h*	*5,50 m*		**22**	*04,28 h*		*0,70 m*
	06,12 h	*6,34 m*							*10,14 h*	*5,09 m*	
	13,18 h		*0,78 m*		*15,04 h*	*5,37 m*			*17,32 h*		*0,34 m*
	18,29 h	*6,21 m*			*22,26 h*		*0,06 m*		*23,01 h*	*5,24 m*	
3	*01,52 h*		*0,44 m*	**13**	*03,30 h*	*5,58 m*		**23**	*06,00 h*		*0,52 m*
	06,51 h	*5,81 m*			*10,32 h*		*0,28 m*		*11,35 h*	*4,63 m*	
	13,51 h		*0,53 m*		*15,47 h*	*5,63 m*			*19,13 h*		*0,02 m*
	19,19 h	*6,36 m*			*22,54 h*		*0,33 m*		---		
4	*01,58 h*		*1,09 m*	**14**	*04,05 h*	*5,99 m*		**24 D**	*00,24 h*	*4,65 m*	
	07,18 h	*5,96 m*			*11,13 h*		*0,46 m*	**D**	*07,19 h*		*0,44 m*
	14,40 h		*0,43 m*		*16,21 h*	*5,82 m*			*13,09 h*	*5,38 m*	
	19,29 h	*5,34 m*			*23,55 h*		*0,10 m*		*20,05 h*		*0,70 m*
5	*02,53 h*		*0,06 m*	**15**	*04,45 h*	*5,78 m*		**25**	*01,41 h*	*5,57 m*	
	07,52 h	*5,46 m*			*11,57 h*		*0,26 m*		*08,54 h*		*0,44 m*
	14,28 h		*0,79 m*		*16,58 h*	*5,87 m*			*14,28 h*	*5,05 m*	
	19,52 h	*5,92 m*			---				*21,57 h*		*-0,05 m*
6	*03,01 h*		*0,97 m*	**16**	*00,18 h*		*0,29 m*	**26**	*02,46 h*	*4,81 m*	
	08,13 h	*5,42 m*			*05,19 h*	*6,16 m*			*08,53 h*		*0,54 m*
	15,33 h		*0,50 m*		*12,20 h*		*0,62 m*		*15,02 h*	*6,08 m*	
	20,40 h	*5,21 m*			*17,33 h*	*6,36 m*			*22,42 h*		*0,40 m*
7	*03,31 h*		*0,58 m*	**17**	*00,55 h*		*0,50 m*	**27**	*03,35 h*	*5,86 m*	
	08,46 h	*4,89 m*		**S**	*06,00 h*	*6,27 m*			*10,21 h*		*0,71 m*
	15,50 h		*0,52 m*	**S**	*13,15 h*		*0,54 m*		*15,48 h*	*5,88 m*	
	21,02 h	*4,90 m*			*18,18 h*	*6,04 m*			*23,06 h*		*0,48 m*
8	*03,49 h*		*0,81 m*	**18**	*01,50 h*		*0,17 m*	**28**	*04,17 h*	*6,02 m*	
	09,29 h	*4,78 m*			*06,46 h*	*5,79 m*			*11,11 h*		*0,70 m*
	16,30 h		*0,91 m*		*14,03 h*		*0,23 m*		*16,28 h*	*5,83 m*	
	22,24 h	*4,82 m*			*18,59 h*	*5,86 m*			*23,45 h*		*0,37 m*
9	*05,19 h*		*0,90 m*	**19**	*02,18 h*		*0,27 m*	**29**	*04,51 h*	*5,86 m*	
	11,21 h	*4,04 m*			*07,29 h*	*5,84 m*			*11,59 h*		*0,40 m*
	18,16 h		*0,52 m*		*14,44 h*		*0,33 m*		*17,07 h*	*5,63 m*	
	---				*19,43 h*	*5,73 m*			---		
10 D	*00,24 h*	*4,64 m*		**20**	*03,23 h*		*0,05 m*	**30**	*00,21 h*		*0,20 m*
D	*07,31 h*		*0,44 m*		*08,14 h*	*5,05 m*			*05,24 h*	*5,71 m*	
	13,10 h	*4,52 m*			*15,13 h*		*0,23 m*		*12,31 h*		*0,40 m*
	20,19 h		*0,26 m*		*20,28 h*	*5,63 m*			*17,34 h*	*5,78 m*	
								31	*00,48 h*		*0,30 m*
								S	*06,01 h*	*5,58 m*	
								S	*13,02 h*		*0,31 m*
									18,12 h	*5,63 m*	

Hoogste H.W. = 6.56 op 1/10 PM — Laagste H.W. = 4.04 op 9/10 AM

Hoogste L.W. = 1.09 op 4/10 AM — Laagste L.W. = -0.05 op 25/10 PM

Gemiddeld HOOGWATER = 5.56 met 60 waarnemingen op 60

Gemiddeld LAAGWATER = 0.47 met 60 waarnemingen op 60

Gemiddelde duur van de Stijging = 5.17 h met 59 waarnemingen op 60

Gemiddelde duur van de Daling = 7.08 h met 59 waarnemingen op 60

S = Springtij H.W. en -L.W.

D = Doodtij H.W. en -L.W.

TIJDEN (h.min) IN M.E.T. HOOGTEN (meter) t.o.v. T.A.W.

Vlaamse Overheid

Waterbouwkundig Laboratorium

Tijregistratie van de ***NETE*** ***WALEM*** ***NOVEMBER 2008***

dag	tijdstip M.E.T.	hoogte in meter H.W.	hoogte in meter L.W.	dag	tijdstip M.E.T.	hoogte in meter H.W.	hoogte in meter L.W.	dag	tijdstip M.E.T.	hoogte in meter H.W.	hoogte in meter L.W.
1	01,19 h		0,29 m	**11**	02,30 h	5,69 m		**21**	05,36 h		1,11 m
	06,28 h	5,42 m			09,38 h		0,60 m		11,39 h	5,95 m	
	13,40 h		0,19 m		14,54 h	5,84 m			18,13 h		1,35 m
	18,47 h	5,35 m			22,29 h		0,55 m		23,48 h	6,07 m	
2	01,43 h		0,32 m	**12**	03,23 h	5,88 m		**22**	06,02 h		1,79 m
	06,57 h	5,46 m			10,32 h		0,62 m		---		
	14,10 h		0,31 m		15,48 h	5,93 m		**D**	12,38 h	5,59 m	
	19,11 h	5,49 m			23,16 h		0,38 m	**D**	19,25 h		0,99 m
3	02,13 h		0,38 m	**13**	04,13 h	5,94 m		**23**	01,04 h	5,60 m	
	07,30 h	5,21 m			11,30 h		0,40 m		08,04 h		0,66 m
	14,37 h		0,22 m		16,29 h	5,84 m			13,29 h	5,09 m	
	19,52 h	5,19 m			---				20,59 h		0,11 m
4	02,34 h		0,43 m	**14**	00,09 h		0,08 m	**24**	01,55 h	5,84 m	
	08,02 h	5,14 m			04,59 h	5,74 m			08,53 h		0,96 m
	15,10 h		0,31 m		12,15 h		0,25 m		14,14 h	5,53 m	
	20,20 h	5,06 m			17,16 h	5,96 m			21,53 h		0,44 m
5	03,02 h		0,52 m	**15**	00,41 h		0,24 m	**25**	03,14 h	5,62 m	
	08,34 h	4,88 m			05,43 h	5,85 m			09,41 h		0,90 m
	15,43 h		0,33 m		12,58 h		0,27 m		15,19 h	5,84 m	
	21,08 h	4,92 m		**S**	18,04 h	6,12 m			22,31 h		0,64 m
6	03,45 h		0,61 m	**16 S**	01,17 h		0,42 m	**26**	03,47 h	5,52 m	
	09,21 h	4,67 m			06,33 h	6,04 m			10,56 h		0,35 m
	16,27 h		0,36 m		13,51 h		0,39 m		16,05 h	5,61 m	
	22,05 h	4,74 m			19,01 h	6,22 m			23,14 h		0,42 m
7	04,54 h		0,60 m	**17**	02,06 h		0,60 m	**27**	04,20 h	5,61 m	
	10,27 h	4,50 m			07,20 h	5,65 m			11,29 h		0,41 m
	17,39 h		0,45 m		14,59 h		0,03 m		16,34 h	5,54 m	
	23,19 h	4,67 m			19,47 h	5,54 m			23,46 h		0,37 m
8	06,23 h		0,62 m	**18**	03,18 h		0,02 m	**28**	04,53 h	5,72 m	
D	11,50 h	4,51 m			08,14 h	5,22 m			---		
D	19,29 h		0,19 m		15,07 h		0,36 m		12,13 h		0,42 m
	---				20,38 h	6,08 m			17,12 h	5,65 m	
9	00,43 h	4,40 m		**19**	03,36 h		0,75 m	**29**	00,19 h		0,44 m
	07,39 h		0,43 m		09,05 h	5,28 m			05,28 h	5,72 m	
	12,44 h	4,94 m			16,28 h		0,18 m		12,50 h		0,34 m
	20,27 h		0,36 m		21,40 h	5,63 m			17,49 h	5,69 m	
10	01,41 h	5,10 m		**20**	04,18 h		0,78 m	**30**	00,51 h		0,45 m
	08,18 h		0,87 m		10,07 h	5,50 m		**S**	06,06 h	5,57 m	
	14,01 h	5,52 m			17,03 h		0,79 m	**S**	13,22 h		0,27 m
	21,41 h		0,34 m		22,42 h	5,97 m			18,23 h	5,61 m	
								31			

Hoogste H.W. = 6.22 op 16/11 PM Laagste H.W. = 4.40 op 9/11 AM
Hoogste L.W. = 1.79 op 22/11 AM Laagste L.W. = 0.02 op 18/11 AM

Gemiddeld HOOGWATER = 5.49 met 58 waarnemingen op 58
Gemiddeld LAAGWATER = 0.49 met 58 waarnemingen op 58

Gemiddelde duur van de Stijging = 5.17 h met 58 waarnemingen op 58 **S** = Springtij H.W. en -L.W.
Gemiddelde duur van de Daling = 7.08 h met 58 waarnemingen op 58 **D** = Doodtij H.W. en -L.W.

TIJDEN (h.min) IN M.E.T. HOOGTEN (meter) t.o.v. T.A.W.

Vlaamse Overheid

Waterbouwkundig Laboratorium

Tijregistratie van de ***NETE*** ***WALEM*** ***DECEMBER 2008***

dag	tijdstip M.E.T.	hoogte in meter H.W.	hoogte in meter L.W.	dag	tijdstip M.E.T.	hoogte in meter H.W.	hoogte in meter L.W.	dag	tijdstip M.E.T.	hoogte in meter H.W.	hoogte in meter L.W.
1	01,21 h		0,51 m	**11**	02,53 h	5,81 m		**21**	06,18 h		0,73 m
	06,35 h	5,63 m			10,06 h		0,47 m		11,40 h	4,76 m	
	13,51 h		0,43 m		15,16 h	5,70 m			18,59 h		0,19 m
	18,56 h	5,63 m			22,43 h		0,28 m		---		
2	01,48 h		0,65 m	**12**	03,48 h	5,75 m		**22 D**	00,22 h	5,16 m	
	07,09 h	5,63 m			11,09 h		0,31 m	**D**	06,20 h		1,24 m
	14,24 h		0,52 m		16,08 h	5,71 m			12,30 h	5,39 m	
	19,23 h	5,52 m			23,54 h		0,03 m		19,46 h		0,64 m
3	02,23 h		0,71 m	**13**	04,33 h	5,00 m		**23**	01,14 h	4,81 m	
	07,38 h	5,56 m			---				08,19 h		0,29 m
	14,58 h		0,58 m		12,55 h		-0,45 m		13,51 h	4,93 m	
	20,05 h	5,66 m			17,10 h	4,57 m			20,55 h		0,26 m
4	02,58 h		0,82 m	**14**	00,43 h		-0,36 m	**24**	02,16 h	5,12 m	
	08,12 h	5,30 m			05,31 h	5,29 m			09,11 h		0,48 m
	16,16 h		0,16 m		13,04 h		-0,05 m		14,45 h	5,17 m	
	20,37 h	4,74 m			17,51 h	5,87 m			21,57 h		0,34 m
5	03,15 h		0,83 m	**15**	01,11 h		0,24 m	**25**	03,21 h	5,11 m	
	08,43 h	5,56 m		**S**	06,21 h	5,68 m			10,28 h		0,23 m
	16,17 h		0,73 m	**S**	13,58 h		0,03 m		15,42 h	5,05 m	
	21,27 h	5,58 m			18,44 h	5,88 m			22,47 h		0,19 m
6	04,19 h		0,99 m	**16**	02,04 h		0,22 m	**26**	04,11 h	4,87 m	
	09,45 h	5,38 m			07,13 h	5,64 m			11,22 h		0,00 m
	17,14 h		0,71 m		14,48 h		0,04 m		16,33 h	4,88 m	
	22,33 h	5,34 m			19,39 h	5,80 m			23,34 h		0,00 m
7	05,31 h		0,84 m	**17**	02,54 h		0,32 m	**27**	04,55 h	4,88 m	
	10,58 h	5,06 m			08,05 h	5,65 m			11,57 h		-0,04 m
	18,20 h		0,41 m		15,23 h		0,32 m		17,08 h	5,10 m	
	23,43 h	5,17 m			20,34 h	5,99 m			---		
8	06,40 h		0,65 m	**18**	03,39 h		0,53 m	**28**	00,15 h		0,00 m
	---				08,52 h	5,32 m			05,33 h	4,99 m	
D	12,08 h	5,00 m			16,22 h		0,06 m		12,41 h		-0,07 m
D	19,17 h		0,45 m		21,21 h	5,69 m			17,45 h	5,19 m	
9	00,55 h	5,48 m		**19**	03,58 h		0,74 m	**29**	00,43 h		0,10 m
	07,51 h		0,68 m		09,34 h	5,79 m			05,59 h	5,14 m	
	13,21 h	5,41 m			17,05 h		0,39 m		13,23 h		-0,07 m
	20,25 h		0,49 m		22,09 h	5,47 m			18,16 h	5,24 m	
10	01,59 h	5,71 m		**20**	05,26 h		0,31 m	**30**	01,15 h		0,12 m
	08,48 h		0,73 m		10,42 h	5,20 m		**S**	06,27 h	5,24 m	
	14,25 h	5,63 m			17,07 h		0,90 m	**S**	13,52 h		0,02 m
	21,34 h		0,50 m		22,54 h	5,89 m			18,44 h	5,40 m	
								31	01,44 h		0,23 m
									07,01 h	5,33 m	
									14,25 h		0,07 m
									19,23 h	5,47 m	

Hoogste H.W. = 5.99 op 17/12 PM Laagste H.W. = 4.57 op 13/12 PM
Hoogste L.W. = 1.24 op 22/12 AM Laagste L.W. = -0.45 op 13/12 PM

Gemiddeld HOOGWATER = 5.37 met 60 waarnemingen op 60
Gemiddeld LAAGWATER = 0.36 met 60 waarnemingen op 60

Gemiddelde duur van de Stijging = 5.13 h met 60 waarnemingen op 60
Gemiddelde duur van de Daling = 7.12 h met 60 waarnemingen op 60

S = Springtij H.W. en -L.W.
D = Doodtij H.W. en -L.W.

TIJDEN (h.min) IN M.E.T. HOOGTEN (meter) t.o.v. T.A.W.

Vlaamse Overheid

Waterbouwkundig Laboratorium

Tijregistratie van de ***BENEDEN NETE*** ***DUFFEL-SLUIS*** ***JANUARI 2008***

dag	tijdstip M.E.T.	hoogte in meter H.W.	hoogte in meter L.W.	dag	tijdstip M.E.T.	hoogte in meter H.W.	hoogte in meter L.W.	dag	tijdstip M.E.T.	hoogte in meter H.W.	hoogte in meter L.W.
1	05,52 h		1,34 m	**11 S**	02,24 h		1,36 m	**21**	03,46 h	5,89 m	
	10,52 h	5,11 m			06,49 h	5,81 m			11,31 h		1,63 m
	19,17 h		1,06 m		14,52 h		1,42 m		16,11 h	6,16 m	
	23,33 h	4,73 m			19,12 h	6,08 m			23,58 h		1,73 m
2	07,05 h		1,06 m	**12**	02,47 h		1,57 m	**22**	04,37 h	6,30 m	
	11,47 h	4,50 m			07,25 h	6,08 m			---		
	20,05 h		0,88 m		15,20 h		1,64 m		12,39 h		1,75 m
	---				19,48 h	6,04 m			17,08 h	6,18 m	
3 D	00,34 h	4,42 m		**13**	03,31 h		1,55 m	**23**	01,10 h		1,60 m
D	08,13 h		0,94 m		08,05 h	5,69 m			05,41 h	5,61 m	
	12,59 h	4,36 m			16,38 h		1,24 m		13,58 h		1,36 m
	20,56 h		0,91 m		20,28 h	5,36 m			18,07 h	5,92 m	
4	01,41 h	4,66 m		**14**	04,26 h		1,17 m	**24**	01,52 h		1,48 m
	09,23 h		1,07 m		08,42 h	5,25 m			06,23 h	5,78 m	
	14,03 h	4,74 m			17,02 h		1,11 m		14,24 h		1,39 m
	22,13 h		0,97 m		21,07 h	5,51 m			18,48 h	6,28 m	
5	02,33 h	4,46 m		**15**	04,44 h		1,34 m	**25**	02,09 h		1,77 m
	10,19 h		1,07 m		09,17 h	5,61 m		**S**	07,05 h	6,07 m	
	14,56 h	5,05 m			17,55 h		1,19 m	**S**	15,39 h		1,42 m
	22,42 h		1,47 m		21,37 h	5,28 m			19,41 h	6,01 m	
6	03,31 h	5,50 m		**16**	04,50 h		1,46 m	**26**	02,35 h		1,77 m
	10,57 h		1,69 m		09,53 h	5,86 m			07,39 h	6,01 m	
	15,54 h	5,71 m			18,11 h		1,51 m		15,42 h		1,48 m
	23,46 h		1,55 m		22,45 h	5,92 m			20,13 h	6,07 m	
7	04,25 h	5,37 m		**17**	06,17 h		1,60 m	**27**	03,12 h		1,74 m
	12,17 h		1,40 m		11,06 h	5,40 m			08,19 h	6,06 m	
	16,33 h	5,94 m			19,37 h		1,18 m		16,20 h		1,47 m
	23,40 h		1,82 m		---				20,45 h	5,87 m	
8	04,46 h	5,87 m		**18**	00,10 h	5,20 m		**28**	04,10 h		1,51 m
	---				06,56 h		1,64 m		09,00 h	5,67 m	
	12,55 h		1,49 m	**D**	12,02 h	5,62 m			17,06 h		1,26 m
	17,18 h	5,73 m		**D**	20,21 h		1,40 m		21,27 h	5,45 m	
9	01,04 h		1,42 m	**19**	00,56 h	5,59 m		**29**	04,41 h		1,36 m
	05,37 h	5,39 m			08,51 h		1,54 m		09,34 h	5,50 m	
	13,59 h		1,19 m		13,44 h	5,93 m			17,21 h		1,26 m
	17,57 h	5,43 m			21,44 h		1,71 m		21,55 h	5,50 m	
10	01,39 h		1,28 m	**20**	02,25 h	5,74 m		**30**	05,29 h		1,33 m
	06,14 h	5,72 m			10,23 h		1,62 m		10,14 h	5,45 m	
	14,08 h		1,41 m		15,06 h	5,76 m			17,32 h		1,45 m
S	18,27 h	5,77 m			23,02 h		1,59 m		22,28 h	5,32 m	
								31	06,03 h		1,36 m
									10,41 h	4,65 m	
									18,59 h		1,08 m
									23,22 h	4,99 m	

Hoogste H.W. = 6.30 op 22/1 AM Laagste H.W. = 4.36 op 3/1 PM
Hoogste L.W. = 1.82 op 7/1 PM Laagste L.W. = 0.88 op 2/1 PM

Gemiddeld HOOGWATER = 5.55 met 60 waarnemingen op 60
Gemiddeld LAAGWATER = 1.40 met 60 waarnemingen op 60

Gemiddelde duur van de Stijging = 4.35 h met 60 waarnemingen op 60
Gemiddelde duur van de Daling = 7.50 h met 60 waarnemingen op 60

S = Springtij H.W. en -L.W.
D = Doodtij H.W. en -L.W.

TIJDEN (h.min) IN M.E.T. HOOGTEN (meter) t.o.v. T.A.W.

Vlaamse Overheid

Waterbouwkundig Laboratorium

Tijregistratie van de ***BENEDEN NETE*** ***DUFFEL-SLUIS*** ***FEBRUARI 2008***

dag	tijdstip M.E.T.	hoogte in meter H.W.	hoogte in meter L.W.	dag	tijdstip M.E.T.	hoogte in meter H.W.	hoogte in meter L.W.	dag	tijdstip M.E.T.	hoogte in meter H.W.	hoogte in meter L.W.
1	*06,45 h*		*1,88 m*	**11**	*03,21 h*		*1,41 m*	**21**	*00,53 h*		*1,27 m*
D	*11,06 h*	*5,37 m*			*07,58 h*	*5,76 m*			*05,33 h*	*5,72 m*	
D	*18,32 h*		*1,96 m*		*16,11 h*		*1,24 m*		*13,27 h*		*1,21 m*
	---				*20,19 h*	*5,75 m*			*17,50 h*	*5,90 m*	
2	*00,46 h*	*5,46 m*		**12**	*04,00 h*		*1,31 m*	**22**	*01,18 h*		*1,41 m*
	08,11 h		*2,36 m*		*08,37 h*	*5,70 m*			*06,04 h*	*5,95 m*	
	12,54 h	*4,21 m*			*16,42 h*		*1,21 m*		*13,35 h*		*1,50 m*
	20,33 h		*1,40 m*		*21,01 h*	*5,63 m*			*18,17 h*	*6,24 m*	
3	*01,51 h*	*4,55 m*		**13**	*04,27 h*		*1,33 m*	**23**	*01,52 h*		*1,54 m*
	09,41 h		*1,33 m*		*09,14 h*	*5,69 m*			*06,37 h*	*6,31 m*	
	14,10 h	*4,59 m*			*17,25 h*		*1,23 m*		*14,26 h*		*1,50 m*
	22,24 h		*1,16 m*		*21,44 h*	*5,42 m*		**S**	*18,56 h*	*5,93 m*	
4	*02,49 h*	*4,79 m*		**14**	*05,16 h*		*1,22 m*	**24 S**	*02,53 h*		*1,28 m*
	10,44 h		*1,22 m*		*10,01 h*	*5,36 m*			*07,18 h*	*5,77 m*	
	15,22 h	*5,33 m*			*18,05 h*		*1,12 m*		*14,58 h*		*1,30 m*
	23,10 h		*1,46 m*		*22,34 h*	*5,12 m*			*19,27 h*	*5,96 m*	
5	*03,52 h*	*5,26 m*		**15**	*06,07 h*		*1,12 m*	**25**	*02,55 h*		*1,42 m*
	12,09 h		*1,28 m*		*10,53 h*	*5,02 m*			*07,42 h*	*6,03 m*	
	16,16 h	*5,31 m*			*18,59 h*		*0,97 m*		*15,40 h*		*1,38 m*
	23,48 h		*1,53 m*		*23,39 h*	*4,69 m*			*20,03 h*	*6,08 m*	
6	*04,36 h*	*5,90 m*		**16**	*07,16 h*		*0,95 m*	**26**	*03,49 h*		*1,27 m*
	---				---				*08,12 h*	*5,37 m*	
	12,05 h		*1,87 m*	**D**	*12,09 h*	*4,74 m*			*15,37 h*		*1,29 m*
	16,57 h	*6,34 m*		**D**	*20,12 h*		*0,92 m*		*20,25 h*	*5,70 m*	
7	*00,39 h*		*1,92 m*	**17**	*01,10 h*	*4,56 m*		**27**	*03,47 h*		*1,64 m*
	05,27 h	*5,89 m*			*08,49 h*		*0,93 m*		*08,41 h*	*6,11 m*	
	13,51 h		*1,56 m*		*13,51 h*	*5,06 m*			*16,06 h*		*1,72 m*
	17,49 h	*5,63 m*			*21,37 h*		*1,12 m*		*20,54 h*	*5,82 m*	
8	*01,51 h*		*1,41 m*	**18**	*02,39 h*	*5,02 m*		**28**	*04,36 h*		*1,40 m*
	06,12 h	*5,82 m*			*10,27 h*		*1,07 m*		*09,16 h*	*5,39 m*	
	14,06 h		*1,48 m*		*15,14 h*	*5,37 m*			*17,04 h*		*1,24 m*
	18,21 h	*5,73 m*			*23,14 h*		*1,14 m*		*21,32 h*	*5,26 m*	
9	*02,17 h*		*1,38 m*	**19**	*03,54 h*	*5,22 m*		**29**	*04,50 h*		*1,30 m*
	06,45 h	*5,77 m*			*11,52 h*		*1,09 m*		*09,43 h*	*5,39 m*	
	14,31 h		*1,43 m*		*16,22 h*	*5,54 m*			*17,34 h*		*1,31 m*
S	*18,58 h*	*6,02 m*			---				*21,56 h*	*4,97 m*	
10 S	*02,49 h*		*1,44 m*	**20**	*00,06 h*		*1,18 m*	**30**			
	07,21 h	*5,84 m*			*04,47 h*	*5,46 m*					
	15,21 h		*1,33 m*		*12,45 h*		*1,13 m*				
	19,39 h	*5,94 m*			*17,08 h*	*5,82 m*					
								31			

Hoogste H.W. = 6.34 op 6/2 PM Laagste H.W. = 4.21 op 2/2 PM
Hoogste L.W. = 2.36 op 2/2 AM Laagste L.W. = 0.92 op 16/2 PM

Gemiddeld HOOGWATER = 5.51 met 56 waarnemingen op 56
Gemiddeld LAAGWATER = 1.36 met 56 waarnemingen op 56

Gemiddelde duur van de Stijging = 4.38 h met 56 waarnemingen op 56 **S** = Springtij H.W. en -L.W.
Gemiddelde duur van de Daling = 7.46 h met 56 waarnemingen op 56 **D** = Doodtij H.W. en -L.W.

TIJDEN (h.min) IN M.E.T. HOOGTEN (meter) t.o.v. T.A.W.

Vlaamse Overheid

Waterbouwkundig Laboratorium

Tijregistratie van de ***BENEDEN NETE*** ***DUFFEL-SLUIS*** ***MAART 2008***

dag	tijdstip M.E.T.	hoogte in meter H.W.	hoogte in meter L.W.	dag	tijdstip M.E.T.	hoogte in meter H.W.	hoogte in meter L.W.	dag	tijdstip M.E.T.	hoogte in meter H.W.	hoogte in meter L.W.
1	04,53 h		1,60 m	**11**	02,30 h		1,28 m	**21**	00,09 h		1,73 m
	10,16 h	6,38 m			07,06 h	6,48 m			04,59 h	6,60 m	
	17,12 h		2,86 m		15,17 h		1,65 m		12,28 h		2,41 m
	20,48 h	5,12 m			19,40 h	6,31 m			17,17 h	7,12 m	
2	05,32 h		1,97 m	**12**	03,16 h		1,79 m	**22**	01,02 h		2,80 m
	---				07,56 h	6,76 m			05,46 h	6,70 m	
D	12,12 h	4,93 m			15,46 h		2,07 m		13,31 h		2,48 m
D	19,48 h		1,63 m		20,16 h	6,73 m			17,51 h	6,47 m	
3	00,38 h	4,89 m		**13**	03,55 h		2,02 m	**23**	01,41 h		2,28 m
	08,29 h		1,43 m		08,35 h	6,53 m			06,18 h	6,14 m	
	13,49 h	5,43 m			16,43 h		1,75 m		14,16 h		1,95 m
	21,08 h		1,72 m		21,17 h	6,03 m			18,27 h	6,24 m	
4	02,09 h	5,06 m		**14**	05,19 h		1,47 m	**24**	02,05 h		1,95 m
	10,13 h		1,32 m		09,37 h	5,97 m		**S**	06,41 h	6,40 m	
	15,13 h	5,39 m			17,38 h		1,53 m	**S**	14,29 h		1,97 m
	21,51 h		1,64 m		22,11 h	5,69 m			18,56 h	6,42 m	
5	03,45 h	5,34 m		**15**	05,58 h		1,40 m	**25**	02,13 h		1,95 m
	11,22 h		1,32 m		10,32 h	5,56 m			07,14 h	6,65 m	
	16,11 h	5,35 m			18,38 h		1,32 m		14,50 h		2,18 m
	---				23,09 h	5,18 m			19,22 h	6,37 m	
6	00,00 h		1,15 m	**16**	06,41 h		1,55 m	**26**	03,13 h		2,04 m
	04,32 h	5,52 m			11,30 h	5,61 m			07,36 h	6,19 m	
	12,00 h		1,31 m		19,45 h		1,95 m		15,50 h		1,94 m
	16,46 h	5,89 m			---				19,55 h	5,91 m	
7	00,24 h		1,36 m	**17 D**	00,36 h	5,13 m		**27**	03,52 h		1,84 m
	05,00 h	5,64 m		**D**	08,40 h		1,79 m		08,09 h	5,91 m	
	13,05 h		1,18 m		13,41 h	5,55 m			16,09 h		1,80 m
	17,17 h	5,87 m			21,30 h		1,78 m		20,24 h	5,80 m	
8	00,52 h		1,32 m	**18**	02,26 h	5,48 m		**28**	04,19 h		1,90 m
	05,32 h	5,90 m			10,21 h		1,59 m		08,32 h	5,69 m	
	13,41 h		1,26 m		15,08 h	5,98 m			17,03 h		1,82 m
	17,56 h	5,89 m			22,46 h		1,71 m		20,42 h	4,91 m	
9	01,54 h		1,22 m	**19**	03,41 h	5,84 m		**29**	04,05 h		1,86 m
	06,13 h	5,79 m			11,21 h		1,59 m		08,42 h	5,62 m	
	14,07 h		1,21 m		16,10 h	6,15 m			16,39 h		1,98 m
	18,35 h	6,29 m			23,48 h		1,68 m		21,15 h	5,30 m	
10	02,15 h		1,47 m	**20**	04,30 h	5,90 m		**30**	05,40 h		1,68 m
S	06,48 h	6,07 m			---				09,32 h	4,82 m	
S	15,45 h		1,16 m		12,29 h		1,47 m		17,09 h		1,63 m
	19,09 h	5,45 m			16,51 h	6,05 m			22,00 h	5,06 m	
								31	05,46 h		1,45 m
									10,43 h	5,01 m	
									18,53 h		1,70 m
									23,35 h	4,45 m	

Hoogste H.W. = 7.12 op 21/3 PM Laagste H.W. = 4.45 op 31/3 PM
Hoogste L.W. = 2.86 op 1/3 PM Laagste L.W. = 1.15 op 6/3 AM

Gemiddeld HOOGWATER = 5.82 met 60 waarnemingen op 60
Gemiddeld LAAGWATER = 1.71 met 60 waarnemingen op 60

Gemiddelde duur van de Stijging = 4.37 h met 60 waarnemingen op 60
Gemiddelde duur van de Daling = 7.48 h met 60 waarnemingen op 60

S = Springtij H.W. en -L.W.
D = Doodtij H.W. en -L.W.

TIJDEN (h.min) IN M.E.T. HOOGTEN (meter) t.o.v. T.A.W.

Vlaamse Overheid

Waterbouwkundig Laboratorium

Tijregistratie van de ***BENEDEN NETE*** ***DUFFEL-SLUIS*** ***APRIL 2008***

dag	tijdstip M.E.T.	hoogte in meter H.W.	hoogte in meter L.W.	dag	tijdstip M.E.T.	hoogte in meter H.W.	hoogte in meter L.W.	dag	tijdstip M.E.T.	hoogte in meter H.W.	hoogte in meter L.W.
1	*08,02 h*		*1,41 m*	**11**	*04,12 h*		*1,34 m*	**21**	*01,29 h*		*1,24 m*
	---				*08,39 h*	*5,93 m*			*06,00 h*	*5,89 m*	
D	*12,46 h*	*4,55 m*			*16,34 h*		*1,34 m*		*13,56 h*		*1,25 m*
D	*20,31 h*		*1,43 m*		*21,04 h*	*5,74 m*			*18,18 h*	*5,92 m*	
2	*01,30 h*	*4,99 m*		**12**	*05,04 h*		*1,25 m*	**22**	*02,06 h*		*1,29 m*
	09,11 h		*1,59 m*		*09,31 h*	*5,68 m*			*06,31 h*	*5,93 m*	
	14,17 h	*5,67 m*			*17,23 h*		*1,30 m*		*14,31 h*		*1,24 m*
	22,16 h		*1,57 m*		*21,53 h*	*5,45 m*		**S**	*18,51 h*	*5,88 m*	
3	*02,56 h*	*5,33 m*		**13**	*05,58 h*		*1,17 m*	**23 S**	*02,41 h*		*1,21 m*
	11,04 h		*1,34 m*		*10,36 h*	*5,54 m*			*07,04 h*	*5,83 m*	
	15,32 h	*5,60 m*			*18,19 h*		*1,29 m*		*15,00 h*		*1,19 m*
	23,16 h		*1,40 m*		*23,10 h*	*5,14 m*			*19,19 h*	*5,79 m*	
4	*03,55 h*	*5,51 m*		**14**	*07,13 h*		*1,11 m*	**24**	*03,10 h*		*1,34 m*
	11,56 h		*1,29 m*		*12,00 h*	*5,41 m*			*07,34 h*	*5,77 m*	
	16,19 h	*5,76 m*			*19,46 h*		*1,30 m*		*15,22 h*		*1,43 m*
	23,53 h		*1,45 m*		---				*19,42 h*	*5,73 m*	
5	*04,34 h*	*5,90 m*		**15**	*00,49 h*	*5,09 m*		**25**	*03,33 h*		*1,31 m*
	---				*08,47 h*		*1,14 m*		*08,02 h*	*5,66 m*	
	12,31 h		*1,42 m*	**D**	*13,35 h*	*5,41 m*			*15,37 h*		*1,34 m*
	16,55 h	*6,29 m*		**D**	*21,27 h*		*1,29 m*		*20,16 h*	*5,53 m*	
6	*00,26 h*		*1,74 m*	**16**	*02,18 h*	*5,12 m*		**26**	*04,13 h*		*1,18 m*
	05,18 h	*6,28 m*			*10,21 h*		*1,04 m*		*08,36 h*	*5,37 m*	
	13,21 h		*1,62 m*		*14,52 h*	*5,42 m*			*16,21 h*		*1,18 m*
	17,39 h	*6,21 m*			*22,34 h*		*1,20 m*		*20,54 h*	*5,21 m*	
7	*01,22 h*		*1,62 m*	**17**	*03,18 h*	*5,26 m*		**27**	*04,31 h*		*1,08 m*
	05,57 h	*6,11 m*			*11,18 h*		*1,04 m*		*09,08 h*	*5,43 m*	
	14,08 h		*1,47 m*		*15,42 h*	*5,56 m*			*16,28 h*		*1,31 m*
	18,16 h	*6,13 m*			*23,20 h*		*1,22 m*		*21,14 h*	*5,15 m*	
8	*02,15 h*		*1,49 m*	**18**	*04,03 h*	*5,33 m*		**28**	*04,48 h*		*1,12 m*
	06,33 h	*6,05 m*			*11,53 h*		*1,10 m*		*09,37 h*	*5,30 m*	
	14,52 h		*1,35 m*		*16,25 h*	*5,56 m*			*17,11 h*		*1,36 m*
S	*18,55 h*	*6,02 m*			---				*21,59 h*	*5,03 m*	
9 S	*02,44 h*		*1,38 m*	**19**	*00,05 h*		*1,18 m*	**29**	*05,54 h*		*1,24 m*
	07,10 h	*6,06 m*			*04,41 h*	*5,64 m*			*10,39 h*	*5,03 m*	
	15,13 h		*1,36 m*		*12,43 h*		*1,15 m*		*18,17 h*		*1,41 m*
	19,32 h	*6,09 m*			*17,04 h*	*5,88 m*			*23,12 h*	*4,83 m*	
10	*03,19 h*		*1,42 m*	**20**	*00,45 h*		*1,29 m*	**30**	*07,05 h*		*1,21 m*
	07,53 h	*6,17 m*			*05,21 h*	*5,90 m*			*11,58 h*	*4,95 m*	
	15,52 h		*1,39 m*		*13,23 h*		*1,22 m*		*19,53 h*		*1,28 m*
	20,18 h	*5,93 m*			*17,43 h*	*5,85 m*					
								31			

Hoogste H.W. = 6.29 op 5/4 PM Laagste H.W. = 4.55 op 1/4 PM
Hoogste L.W. = 1.74 op 6/4 AM Laagste L.W. = 1.04 op 16/4 AM

Gemiddeld HOOGWATER = 5.61 met 57 waarnemingen op 57
Gemiddeld LAAGWATER = 1.31 met 58 waarnemingen op 58

Gemiddelde duur van de Stijging = 4.34 h met 57 waarnemingen op 57 **S** = Springtij H.W. en -L.W.
Gemiddelde duur van de Daling = 7.52 h met 58 waarnemingen op 58 **D** = Doodtij H.W. en -L.W.

TIJDEN (h.min) IN M.E.T. HOOGTEN (meter) t.o.v. T.A.W.

Vlaamse Overheid

Waterbouwkundig Laboratorium

Tijregistratie van de ***BENEDEN NETE*** ***DUFFEL-SLUIS*** ***MEI 2008***

dag	tijdstip M.E.T.	hoogte in meter H.W.	hoogte in meter L.W.	dag	tijdstip M.E.T.	hoogte in meter H.W.	hoogte in meter L.W.	dag	tijdstip M.E.T.	hoogte in meter H.W.	hoogte in meter L.W.
1 D	00,29 h	5,11 m		**11**	05,10 h		0,97 m	**21**	01,28 h		1,09 m
D	08,55 h		1,13 m		09,42 h	5,65 m			06,04 h	5,58 m	
	13,38 h	5,23 m			17,01 h		1,16 m		13,42 h		1,10 m
	21,37 h		1,21 m		21,54 h	5,35 m			18,22 h	5,65 m	
2	02,10 h	5,24 m		**12**	05,55 h		0,90 m	**22**	02,11 h		1,07 m
	10,12 h		1,11 m		10,30 h	5,47 m			06,40 h	5,61 m	
	14,48 h	5,68 m			18,08 h		1,14 m		14,15 h		1,12 m
	22,34 h		1,27 m		23,10 h	5,11 m		**S**	18,52 h	5,60 m	
3	03,09 h	5,49 m		**13**	07,07 h		0,86 m	**23 S**	02,38 h		1,03 m
	11,19 h		1,07 m		11,56 h	5,31 m			07,09 h	5,65 m	
	15,47 h	5,70 m			19,08 h		1,12 m		14,37 h		1,14 m
	23,29 h		1,22 m		---				19,18 h	5,58 m	
4	04,01 h	5,52 m		**14**	00,23 h	5,02 m		**24**	03,15 h		1,01 m
	---				08,22 h		0,86 m		07,45 h	5,54 m	
	12,10 h		1,06 m	**D**	13,02 h	5,29 m			15,19 h		1,13 m
	16,32 h	5,79 m		**D**	20,12 h		1,12 m		20,02 h	5,49 m	
5	00,14 h		1,23 m	**15**	01,09 h	5,18 m		**25**	03,47 h		1,01 m
	04,47 h	5,76 m			09,10 h		0,95 m		08,25 h	5,52 m	
	12,57 h		1,11 m		13,54 h	5,47 m			15,47 h		1,17 m
	17,20 h	5,91 m			21,30 h		1,18 m		20,34 h	5,42 m	
6	01,05 h		1,23 m	**16**	02,15 h	5,49 m		**26**	04,30 h		0,97 m
	05,37 h	5,88 m			10,17 h		1,07 m		08,57 h	5,28 m	
	13,46 h		1,12 m		15,03 h	5,66 m			16,24 h		1,09 m
	18,06 h	5,91 m			22,37 h		1,27 m		21,13 h	5,21 m	
7	01,52 h		1,17 m	**17**	03,17 h	5,60 m		**27**	05,01 h		0,88 m
	06,24 h	5,97 m			11,11 h		1,29 m		09,42 h	5,39 m	
	14,24 h		1,16 m		15,44 h	5,81 m			17,07 h		1,10 m
	18,49 h	5,92 m			23,23 h		1,43 m		21,54 h	5,09 m	
8	02,32 h		1,15 m	**18**	03,58 h	5,69 m		**28**	05,54 h		0,84 m
S	07,05 h	6,00 m			11,45 h		1,30 m		10,37 h	5,16 m	
S	15,01 h		1,15 m		16,24 h	5,76 m			18,03 h		1,09 m
	19,22 h	5,81 m			---				22,46 h	5,10 m	
9	03,15 h		1,09 m	**19**	00,05 h		1,31 m	**29**	07,06 h		0,81 m
	07,45 h	5,94 m			04,47 h	5,69 m			11,42 h	5,19 m	
	15,39 h		1,17 m		12,29 h		1,21 m		19,11 h		1,14 m
	20,19 h	5,72 m			17,07 h	5,68 m			---		
10	04,14 h		1,05 m	**20**	00,50 h		1,17 m	**30**	00,03 h	5,17 m	
	08,49 h	5,84 m			05,25 h	5,61 m			08,03 h		1,00 m
	16,23 h		1,21 m		13,06 h		1,16 m	**D**	12,48 h	5,50 m	
	21,08 h	5,58 m			17,40 h	5,61 m		**D**	20,22 h		1,31 m
								31	01,04 h	5,35 m	
									09,07 h		1,08 m
									13,53 h	5,60 m	
									21,23 h		1,25 m

Hoogste H.W. = 6.00 op 8/5 AM Laagste H.W. = 5.02 op 14/5 AM
Hoogste L.W. = 1.43 op 17/5 PM Laagste L.W. = 0.81 op 29/5 AM

Gemiddeld HOOGWATER = 5.54 met 60 waarnemingen op 60
Gemiddeld LAAGWATER = 1.11 met 60 waarnemingen op 60

Gemiddelde duur van de Stijging = 4.39 h met 60 waarnemingen op 60
Gemiddelde duur van de Daling = 7.47 h met 60 waarnemingen op 60

S = Springtij H.W. en -L.W.
D = Doodtij H.W. en -L.W.

TIJDEN (h.min) IN M.E.T. HOOGTEN (meter) t.o.v. T.A.W.

Vlaamse Overheid

Waterbouwkundig Laboratorium

Tijregistratie van de ***BENEDEN NETE*** ***DUFFEL-SLUIS*** ***JUNI 2008***

dag	tijdstip M.E.T.	hoogte in meter H.W.	hoogte in meter L.W.	dag	tijdstip M.E.T.	hoogte in meter H.W.	hoogte in meter L.W.	dag	tijdstip M.E.T.	hoogte in meter H.W.	hoogte in meter L.W.
1	*02,08 h*	*5,50 m*		**11**	*06,42 h*		*1,08 m*	**21**	*02,11 h*		*1,19 m*
	10,11 h		*1,07 m*		*11,16 h*	*5,48 m*		**S**	*06,42 h*	*5,67 m*	
	14,49 h	*5,67 m*			*18,29 h*		*1,39 m*	**S**	*14,13 h*		*1,26 m*
	22,26 h		*1,21 m*		*23,34 h*	*5,32 m*			*18,56 h*	*5,58 m*	
2	*03,08 h*	*5,62 m*		**12**	*07,35 h*		*1,03 m*	**22**	*03,02 h*		*1,07 m*
	11,17 h		*1,04 m*		---				*07,22 h*	*5,47 m*	
	15,49 h	*5,75 m*			*12,17 h*	*5,35 m*			*14,51 h*		*1,19 m*
	23,30 h		*1,35 m*		*19,28 h*		*1,49 m*		*19,39 h*	*5,57 m*	
3	*04,02 h*	*5,85 m*		**13 D**	*00,35 h*	*5,46 m*		**23**	*03,27 h*		*1,06 m*
	---			**D**	*08,24 h*		*1,33 m*		*07,56 h*	*5,62 m*	
	12,07 h		*1,35 m*		*13,12 h*	*5,36 m*			*15,07 h*		*1,35 m*
	16,35 h	*6,03 m*			*20,41 h*		*1,43 m*		*20,11 h*	*5,75 m*	
4	*00,21 h*		*1,45 m*	**14**	*01,33 h*	*5,28 m*		**24**	*04,10 h*		*1,05 m*
	04,57 h	*6,06 m*			*09,32 h*		*1,22 m*		*08,36 h*	*5,42 m*	
	12,57 h		*1,45 m*		*14,13 h*	*5,35 m*			*16,05 h*		*1,12 m*
	17,30 h	*6,03 m*			*21,51 h*		*1,35 m*		*20,49 h*	*5,45 m*	
5	*01,19 h*		*1,41 m*	**15**	*02,34 h*	*5,32 m*		**25**	*04,53 h*		*0,91 m*
	05,52 h	*6,02 m*			*10,24 h*		*1,26 m*		*09,20 h*	*5,46 m*	
	13,48 h		*1,49 m*		*15,10 h*	*5,49 m*			*16,45 h*		*1,19 m*
	18,24 h	*6,00 m*			*22,44 h*		*1,43 m*		*21,32 h*	*5,58 m*	
6	*02,17 h*		*1,49 m*	**16**	*03,22 h*	*5,53 m*		**26**	*05,33 h*		*0,97 m*
S	*06,49 h*	*6,13 m*			*11,08 h*		*1,38 m*		*10,04 h*	*5,40 m*	
S	*14,40 h*		*1,54 m*		*15,52 h*	*5,52 m*			*17,24 h*		*1,18 m*
	19,19 h	*6,02 m*			*23,43 h*		*1,33 m*		*22,16 h*	*5,42 m*	
7	*03,05 h*		*1,57 m*	**17**	*04,18 h*	*5,43 m*		**27**	*06,11 h*		*0,97 m*
	07,34 h	*6,21 m*			*11,58 h*		*1,32 m*		*10,55 h*	*5,64 m*	
	15,21 h		*1,71 m*		*16,42 h*	*5,49 m*			*18,24 h*		*1,29 m*
	20,03 h	*5,92 m*			---				*23,14 h*	*5,41 m*	
8	*04,10 h*		*1,45 m*	**18**	*00,25 h*		*1,23 m*	**28**	*07,18 h*		*1,02 m*
	08,32 h	*5,92 m*			*04,59 h*	*5,59 m*			---		
	16,13 h		*1,58 m*		*12,35 h*		*1,31 m*		*12,01 h*	*5,38 m*	
	20,58 h	*5,73 m*			*17,14 h*	*5,53 m*			*19,30 h*		*1,17 m*
9	*04,59 h*		*1,31 m*	**19**	*01,07 h*		*1,14 m*	**29 D**	*00,14 h*	*5,33 m*	
	09,31 h	*5,78 m*			*05,35 h*	*5,53 m*		**D**	*08,25 h*		*0,92 m*
	17,08 h		*1,42 m*		*13,17 h*		*1,22 m*		*13,08 h*	*5,41 m*	
	21,53 h	*5,43 m*			*17,46 h*	*5,74 m*			*20,40 h*		*1,12 m*
10	*05,45 h*		*1,13 m*	**20**	*01,35 h*		*1,25 m*	**30**	*01,29 h*	*5,47 m*	
	10,20 h	*5,65 m*			*06,05 h*	*5,77 m*			*09,34 h*		*0,99 m*
	17,27 h		*1,48 m*		*13,41 h*		*1,34 m*		*14,21 h*	*5,54 m*	
	22,32 h	*5,43 m*			*18,25 h*	*5,70 m*			*21,58 h*		*1,11 m*
								31			

Hoogste H.W. = 6.21 op 7/6 AM Laagste H.W. = 5.28 op 14/6 AM
Hoogste L.W. = 1.71 op 7/6 PM Laagste L.W. = 0.91 op 25/6 AM

Gemiddeld HOOGWATER = 5.61 met 58 waarnemingen op 58
Gemiddeld LAAGWATER = 1.26 met 58 waarnemingen op 58

Gemiddelde duur van de Stijging = 4.40 h met 58 waarnemingen op 58
Gemiddelde duur van de Daling = 7.45 h met 58 waarnemingen op 58

S = Springtij H.W. en -L.W.
D = Doodtij H.W. en -L.W.

TIJDEN (h.min) IN M.E.T. HOOGTEN (meter) t.o.v. T.A.W.

Vlaamse Overheid

Waterbouwkundig Laboratorium

Tijregistratie van de ***BENEDEN NETE*** ***DUFFEL-SLUIS*** ***JULI 2008***

dag	tijdstip M.E.T.	hoogte in meter H.W.	hoogte in meter L.W.	dag	tijdstip M.E.T.	hoogte in meter H.W.	hoogte in meter L.W.	dag	tijdstip M.E.T.	hoogte in meter H.W.	hoogte in meter L.W.
1	02,46 h	5,47 m		**11**	06,40 h		1,12 m	**21 S**	02,26 h		1,29 m
	10,47 h		0,91 m		11,05 h	5,43 m			07,10 h	6,22 m	
	15,28 h	5,45 m			18,28 h		1,34 m		14,17 h		1,64 m
	23,15 h		0,98 m		23,18 h	5,46 m			19,23 h	6,28 m	
2	03,54 h	5,63 m		**12**	07,07 h		1,26 m	**22**	03,25 h		1,35 m
	11,44 h		1,06 m	**D**	11,50 h	5,38 m			07,46 h	5,84 m	
	16,25 h	5,78 m		**D**	19,28 h		1,31 m		15,17 h		1,31 m
	---				---				19,59 h	5,71 m	
3	00,12 h		1,12 m	**13**	00,21 h	5,18 m		**23**	04,02 h		1,08 m
	04,54 h	6,02 m			08,09 h		1,17 m		08,24 h	5,64 m	
	12,43 h		1,26 m		13,03 h	5,16 m			15,58 h		1,19 m
	17,18 h	5,91 m			20,44 h		1,16 m		20,37 h	5,56 m	
4	01,17 h		1,15 m	**14**	01,35 h	5,09 m		**24**	04,42 h		0,97 m
	05,49 h	6,04 m			09,32 h		1,01 m		09,05 h	5,48 m	
	13,30 h		1,29 m		14,23 h	5,09 m			16,35 h		1,09 m
	18,12 h	5,89 m			21,58 h		1,06 m		21,17 h	5,47 m	
5	02,17 h		1,04 m	**15**	02,46 h	5,18 m		**25**	05,22 h		0,91 m
	06,42 h	5,92 m			10,30 h		1,03 m		09,44 h	5,38 m	
	14,23 h		1,15 m		15,22 h	5,13 m			17,12 h		1,08 m
S	19,00 h	5,85 m			22,57 h		1,00 m		21,54 h	5,56 m	
6 S	03,13 h		0,99 m	**16**	03,49 h	5,51 m		**26**	06,00 h		0,95 m
	07,33 h	5,99 m			11,26 h		1,16 m		10,29 h	5,44 m	
	15,13 h		1,19 m		16,15 h	5,50 m			17,56 h		1,15 m
	19,47 h	5,88 m			23,58 h		1,07 m		22,45 h	5,48 m	
7	04,02 h		0,94 m	**17**	04,40 h	5,52 m		**27**	06,50 h		0,95 m
	08,13 h	5,83 m			---				11,26 h	5,30 m	
	15,48 h		1,19 m		12,09 h		1,15 m		18,57 h		1,08 m
	20,30 h	5,89 m			16,58 h	5,50 m			23,45 h	5,29 m	
8	04,34 h		1,02 m	**18**	00,45 h		1,04 m	**28**	07,50 h		1,02 m
	08,56 h	5,90 m			05,18 h	5,64 m			---		
	16,24 h		1,28 m		12,48 h		1,20 m	**D**	12,35 h	5,27 m	
	21,16 h	5,97 m			17,34 h	5,63 m		**D**	20,21 h		1,25 m
9	05,20 h		1,05 m	**19**	01,26 h		1,02 m	**29**	01,06 h	5,36 m	
	09,41 h	5,73 m			05,56 h	5,67 m			09,08 h		1,25 m
	17,11 h		1,21 m		13,20 h		1,20 m		13,55 h	5,42 m	
	21,59 h	5,70 m			18,14 h	5,87 m			21,53 h		1,26 m
10	06,09 h		1,01 m	**20**	01,56 h		1,18 m	**30**	02,31 h	5,49 m	
	10,21 h	5,46 m			06,30 h	5,99 m			10,39 h		1,22 m
	17,54 h		1,21 m		13,51 h		1,38 m		15,17 h	5,47 m	
	22,36 h	5,51 m		S	18,49 h	6,03 m			23,17 h		1,14 m
								31	03,53 h	5,64 m	
									11,42 h		1,18 m
									16,25 h	5,61 m	

Hoogste H.W. = 6.28 op 21/7 PM Laagste H.W. = 5.09 op 14/7 AM
Hoogste L.W. = 1.64 op 21/7 PM Laagste L.W. = 0.91 op 1/7 AM

Gemiddeld HOOGWATER = 5.61 met 60 waarnemingen op 60
Gemiddeld LAAGWATER = 1.14 met 59 waarnemingen op 59

Gemiddelde duur van de Stijging = 4.40 h met 60 waarnemingen op 60 **S** = Springtij H.W. en -L.W.
Gemiddelde duur van de Daling = 7.47 h met 59 waarnemingen op 59 **D** = Doodtij H.W. en -L.W.

TIJDEN (h.min) IN M.E.T. HOOGTEN (meter) t.o.v. T.A.W.

Vlaamse Overheid

Waterbouwkundig Laboratorium

Tijregistratie van de ***BENEDEN NETE*** ***DUFFEL-SLUIS*** ***AUGUSTUS 2008***

dag	tijdstip M.E.T.	hoogte in meter H.W.	hoogte in meter L.W.	dag	tijdstip M.E.T.	hoogte in meter H.W.	hoogte in meter L.W.	dag	tijdstip M.E.T.	hoogte in meter H.W.	hoogte in meter L.W.
1	*00,19 h*		*1,10 m*	**11**	*06,40 h*		*1,33 m*	**21**	*03,41 h*		*1,09 m*
	04,47 h	*5,83 m*		**D**	*11,41 h*	*4,85 m*			*07,58 h*	*5,86 m*	
	12,37 h		*1,28 m*	**D**	*19,20 h*		*1,22 m*		*15,27 h*		*1,21 m*
	17,12 h	*5,78 m*			---				*20,05 h*	*5,90 m*	
2	*01,23 h*		*1,05 m*	**12**	*00,25 h*	*4,87 m*		**22**	*04,13 h*		*1,04 m*
	05,46 h	*5,85 m*			*08,09 h*		*1,11 m*		*08,37 h*	*5,77 m*	
	13,33 h		*1,19 m*		*14,11 h*	*5,10 m*			*16,03 h*		*1,22 m*
	18,05 h	*5,75 m*			*21,14 h*		*1,43 m*		*20,48 h*	*5,88 m*	
3	*02,02 h*		*1,05 m*	**13**	*01,55 h*	*5,02 m*		**23**	*04,40 h*		*1,11 m*
	06,29 h	*6,06 m*			*09,35 h*		*1,30 m*		*09,18 h*	*5,78 m*	
	14,10 h		*1,27 m*		*14,39 h*	*5,23 m*			*16,43 h*		*1,28 m*
S	*18,46 h*	*5,93 m*			*22,19 h*		*1,47 m*		*21,30 h*	*5,76 m*	
4 S	*02,49 h*		*1,12 m*	**14**	*03,10 h*	*5,48 m*		**24**	*05,34 h*		*1,08 m*
	07,12 h	*6,25 m*			*10,50 h*		*1,35 m*		*10,00 h*	*5,34 m*	
	14,40 h		*1,58 m*		*15,43 h*	*5,39 m*			*17,36 h*		*1,13 m*
	19,25 h	*6,26 m*			*23,46 h*		*1,09 m*		*22,16 h*	*5,41 m*	
5	*03,26 h*		*1,35 m*	**15**	*04,16 h*	*5,55 m*		**25**	*05,53 h*		*1,16 m*
	07,50 h	*6,15 m*			*11,48 h*		*1,19 m*		*10,47 h*	*5,39 m*	
	15,25 h		*1,45 m*		*16,30 h*	*5,59 m*			*18,45 h*		*1,12 m*
	20,02 h	*5,95 m*			---				*23,23 h*	*5,24 m*	
6	*04,17 h*		*1,14 m*	**16**	*00,29 h*		*1,08 m*	**26**	*06,50 h*		*1,17 m*
	08,31 h	*5,81 m*			*04,58 h*	*5,63 m*			---		
	16,02 h		*1,31 m*		*12,39 h*		*1,19 m*	**D**	*12,07 h*	*5,30 m*	
	20,37 h	*5,80 m*			*17,12 h*	*5,60 m*		**D**	*20,06 h*		*1,13 m*
7	*04,48 h*		*1,06 m*	**17**	*01,16 h*		*0,98 m*	**27**	*00,55 h*	*5,13 m*	
	09,09 h	*5,74 m*			*05,39 h*	*5,66 m*			*08,54 h*		*1,01 m*
	16,25 h		*1,34 m*		*13,14 h*		*1,18 m*		*13,57 h*	*5,06 m*	
	21,09 h	*5,82 m*			*17,48 h*	*5,73 m*			*21,44 h*		*0,97 m*
8	*05,05 h*		*1,26 m*	**18**	*01,50 h*		*1,04 m*	**28**	*02,38 h*	*5,54 m*	
	09,36 h	*5,71 m*			*06,10 h*	*5,82 m*			*10,22 h*		*1,14 m*
	16,46 h		*1,54 m*		*13,46 h*		*1,21 m*		*15,16 h*	*5,31 m*	
	21,46 h	*5,77 m*			*18,20 h*	*5,77 m*			*23,13 h*		*0,95 m*
9	*05,41 h*		*1,27 m*	**19**	*02,26 h*		*1,02 m*	**29**	*03,53 h*	*5,62 m*	
	10,13 h	*5,31 m*		**S**	*06,35 h*	*5,88 m*			*11,26 h*		*1,15 m*
	17,45 h		*1,24 m*	**S**	*14,22 h*		*1,22 m*		*16,17 h*	*5,54 m*	
	22,12 h	*5,13 m*			*18,51 h*	*5,93 m*			---		
10	*06,03 h*		*1,09 m*	**20**	*02,52 h*		*1,10 m*	**30**	*00,15 h*		*0,98 m*
	10,39 h	*5,08 m*			*07,20 h*	*6,13 m*			*04,47 h*	*5,72 m*	
	17,39 h		*1,50 m*		*14,48 h*		*1,35 m*		*12,25 h*		*1,13 m*
	22,56 h	*5,22 m*			*19,28 h*	*6,07 m*			*17,07 h*	*5,56 m*	
								31	*01,11 h*		*0,93 m*
									05,33 h	*5,79 m*	
									13,10 h		*1,14 m*
									17,48 h	*5,76 m*	

Hoogste H.W. = 6.26 op 4/8 PM Laagste H.W. = 4.85 op 11/8 AM
Hoogste L.W. = 1.58 op 4/8 PM Laagste L.W. = 0.93 op 31/8 AM

Gemiddeld HOOGWATER = 5.62 met 60 waarnemingen op 60
Gemiddeld LAAGWATER = 1.19 met 60 waarnemingen op 60

Gemiddelde duur van de Stijging = 4.40 h met 60 waarnemingen op 60 **S** = Springtij H.W. en -L.W.
Gemiddelde duur van de Daling = 7.46 h met 60 waarnemingen op 60 **D** = Doodtij H.W. en -L.W.

TIJDEN (h.min) IN M.E.T. HOOGTEN (meter) t.o.v. T.A.W.

Vlaamse Overheid

Waterbouwkundig Laboratorium

Tijregistratie van de ***BENEDEN NETE*** ***DUFFEL-SLUIS*** ***SEPTEMBER 2008***

dag	tijdstip M.E.T.	hoogte in meter H.W.	hoogte in meter L.W.	dag	tijdstip M.E.T.	hoogte in meter H.W.	hoogte in meter L.W.	dag	tijdstip M.E.T.	hoogte in meter H.W.	hoogte in meter L.W.
1	01,41 h		1,01 m	11	01,32 h	4,79 m		21	04,25 h		0,93 m
	06,08 h	5,95 m			09,09 h		1,11 m		09,02 h	5,43 m	
	13,38 h		1,27 m		14,13 h	4,77 m			16,28 h		1,06 m
	18,21 h	5,88 m			22,16 h		0,87 m		21,16 h	5,61 m	
2	02,37 h		0,98 m	12	03,01 h	5,30 m		22	04,54 h		1,05 m
S	06,48 h	5,76 m			10,11 h		1,28 m		09,48 h	5,31 m	
S	14,19 h		1,15 m		15,17 h	5,36 m			17,18 h		1,00 m
	18,58 h	5,89 m			23,14 h		1,06 m		22,13 h	5,33 m	
3	02,51 h		1,16 m	13	03,51 h	5,46 m		23	05,44 h		1,06 m
	07,12 h	5,90 m			11,27 h		1,09 m		10,48 h	5,02 m	
	14,46 h		1,27 m		16,09 h	5,35 m			18,20 h		0,98 m
	19,29 h	5,97 m			---				23,25 h	5,11 m	
4	03,33 h		1,13 m	14	00,05 h		0,92 m	24	07,03 h		1,06 m
	07,48 h	5,63 m			04,32 h	5,53 m			---		
	15,14 h		1,24 m		12,10 h		1,08 m	D	12,19 h	4,63 m	
	19,57 h	5,89 m			16,50 h	5,45 m		D	20,06 h		0,78 m
5	03,57 h		1,14 m	15	00,49 h		0,92 m	25	01,04 h	5,05 m	
	08,23 h	5,69 m			05,12 h	5,64 m			08,53 h		1,01 m
	16,03 h		1,22 m		12,47 h		1,12 m		13,57 h	4,89 m	
	20,34 h	5,63 m			17,26 h	5,59 m			21,54 h		0,82 m
6	04,30 h		1,07 m	16	01,29 h		0,92 m	26	02,40 h	5,22 m	
	08,45 h	5,52 m			05,49 h	5,70 m			10,22 h		0,95 m
	16,07 h		1,26 m		13,22 h		1,09 m		15,13 h	5,11 m	
	20,50 h	5,56 m			18,01 h	5,71 m			23,14 h		0,81 m
7	04,46 h		1,09 m	17	02,05 h		0,94 m	27	03,47 h	5,37 m	
	09,16 h	5,21 m			06,25 h	5,73 m			11,17 h		0,99 m
	16,46 h		1,16 m		13,59 h		1,13 m		16,07 h	5,44 m	
	21,28 h	5,35 m		S	18,34 h	5,75 m			23,59 h		0,91 m
8	05,07 h		1,21 m	18 S	02,42 h		0,93 m	28	04,31 h	5,76 m	
	09,53 h	5,08 m			07,00 h	5,73 m			11,53 h		1,23 m
	17,29 h		1,16 m		14,37 h		1,10 m		16,42 h	5,72 m	
	22,15 h	4,93 m			19,12 h	5,74 m			---		
9	05,54 h		1,12 m	19	03,06 h		0,98 m	29	00,45 h		0,99 m
	10,48 h	4,54 m			07,36 h	5,77 m			05,12 h	5,82 m	
	18,14 h		1,05 m		15,06 h		1,16 m		12,37 h		1,25 m
D	23,32 h	4,62 m			19,49 h	5,85 m			17,20 h	5,92 m	
10 D	07,05 h		1,13 m	20	03,44 h		1,05 m	30	01,14 h		1,12 m
	---				08,17 h	5,60 m			05,42 h	5,92 m	
	12,27 h	4,47 m			15,57 h		1,07 m		12,58 h		1,40 m
	20,27 h		0,96 m		20,33 h	5,54 m			17,49 h	6,28 m	
								31			

Hoogste H.W. = 6.28 op 30/9 PM Laagste H.W. = 4.47 op 10/9 PM
Hoogste L.W. = 1.40 op 30/9 PM Laagste L.W. = 0.78 op 24/9 PM

Gemiddeld HOOGWATER = 5.46 met 58 waarnemingen op 58
Gemiddeld LAAGWATER = 1.07 met 58 waarnemingen op 58

Gemiddelde duur van de Stijging = 4.42 h met 58 waarnemingen op 58 **S** = Springtij H.W. en -L.W.
Gemiddelde duur van de Daling = 7.43 h met 58 waarnemingen op 58 **D** = Doodtij H.W. en -L.W.

TIJDEN (h.min) IN M.E.T. HOOGTEN (meter) t.o.v. T.A.W.

Vlaamse Overheid

Waterbouwkundig Laboratorium

Tijregistratie van de ***BENEDEN NETE*** ***DUFFEL-SLUIS*** ***OKTOBER 2008***

dag	tijdstip M.E.T.	hoogte in meter H.W.	hoogte in meter L.W.	dag	tijdstip M.E.T.	hoogte in meter H.W.	hoogte in meter L.W.	dag	tijdstip M.E.T.	hoogte in meter H.W.	hoogte in meter L.W.
1	01,38 h		1,39 m	11	02,15 h	5,07 m		21	04,21 h		1,31 m
	06,10 h	6,35 m			09,30 h		1,21 m		09,29 h	5,78 m	
	13,26 h		1,71 m		14,40 h	5,17 m			17,03 h		1,43 m
S	18,03 h	6,56 m			22,31 h		1,05 m		21,58 h	5,71 m	
2 S	02,01 h		1,67 m	12	03,17 h	5,55 m		22	05,28 h		1,39 m
	06,37 h	6,38 m			10,32 h		1,28 m		10,36 h	5,20 m	
	14,09 h		1,67 m		15,29 h	5,45 m			18,37 h		1,06 m
	18,49 h	6,28 m			23,30 h		1,03 m		23,26 h	5,31 m	
3	02,45 h		1,40 m	13				23	07,02 h		1,16 m
	07,14 h	5,87 m			##.##	5,47 m			11,59 h	4,72 m	
	14,43 h		1,41 m		##.##		1,11 m		20,25 h		0,75 m
	19,43 h	6,38 m			##.##	5,56 m			---		
4	02,46 h		1,81 m	14	##.##		1,13 m	24 D	00,49 h	4,73 m	
	07,43 h	6,03 m			##.##	5,90 m		D	08,19 h		0,99 m
	15,37 h		1,37 m		##.##		1,27 m		13,34 h	5,44 m	
	19,56 h	5,42 m			##.##	5,77 m			21,02 h		1,32 m
5	03,52 h		0,99 m	15	##.##		1,09 m	25	02,05 h	5,65 m	
	08,19 h	5,52 m			##.##	5,67 m			09,54 h		1,19 m
	15,26 h		1,41 m		##.##		1,16 m		14,52 h	5,10 m	
	20,15 h	5,97 m			##.##	5,78 m			23,03 h		0,86 m
6	03,58 h		1,60 m	16	##.##		1,15 m	26	03,12 h	4,88 m	
	08,38 h	5,50 m			##.##	6,01 m			09,51 h		1,20 m
	16,37 h		1,35 m		##.##		1,34 m		15,25 h	6,12 m	
	21,02 h	5,30 m			##.##	6,24 m			23,37 h		1,29 m
7	04,35 h		1,31 m	17	##.##		1,35 m	27	04,00 h	5,91 m	
	09,12 h	4,98 m		S	##.##	6,12 m			11,12 h		1,52 m
	16,56 h		1,20 m	S	14,02 h		1,47 m		16,14 h	5,96 m	
	21,25 h	4,98 m			18,44 h	6,09 m			23,56 h		1,43 m
8	05,02 h		1,28 m	18	02,47 h		1,24 m	28	04,42 h	6,09 m	
	09,56 h	4,87 m			07,11 h	5,85 m			---		
	17,38 h		1,36 m		14,53 h		1,24 m		12,03 h		1,64 m
	22,46 h	4,90 m			19,28 h	5,91 m			16,52 h	5,93 m	
9	06,26 h		1,32 m	19	03,10 h		1,23 m	29	00,33 h		1,36 m
	11,47 h	4,12 m			07,54 h	5,89 m			05,12 h	5,94 m	
	19,26 h		0,99 m		15,37 h		1,27 m		12,52 h		1,38 m
	---				20,11 h	5,78 m			17,31 h	5,72 m	
10 D	00,46 h	4,70 m		20	04,26 h		1,04 m	30	01,14 h		1,21 m
D	08,36 h		1,06 m		08,43 h	5,12 m			05,47 h	5,79 m	
	13,36 h	4,60 m			16,14 h		1,02 m		13,21 h		1,32 m
	21,24 h		0,91 m		20,54 h	5,67 m			##.##	5,70 m	
								31	##.##		1,20 m
								S	##.##	5,53 m	
								S	13,58 h		1,39 m
									18,40 h	5,82 m	

Hoogste H.W. = 6.56 op 1/10 PM Laagste H.W. = 4.12 op 9/10 AM

Hoogste L.W. = 1.81 op 4/10 AM Laagste L.W. = 0.75 op 23/10 PM

Gemiddeld HOOGWATER = 5.60 met 60 waarnemingen op 60

Gemiddeld LAAGWATER = 1.27 met 60 waarnemingen op 60

Gemiddelde duur van de Stijging = 4.46 h met 49 waarnemingen op 60

Gemiddelde duur van de Daling = 7.40 h met 49 waarnemingen op 60

S = Springtij H.W. en -L.W.

D = Doodtij H.W. en -L.W.

TIJDEN (h.min) IN M.E.T. HOOGTEN (meter) t.o.v. T.A.W.

Vlaamse Overheid

Waterbouwkundig Laboratorium

Tijregistratie van de ***BENEDEN NETE*** ***DUFFEL-SLUIS*** ***NOVEMBER 2008***

dag	tijdstip M.E.T.	hoogte in meter H.W.	hoogte in meter L.W.	dag	tijdstip M.E.T.	hoogte in meter H.W.	hoogte in meter L.W.	dag	tijdstip M.E.T.	hoogte in meter H.W.	hoogte in meter L.W.
1	02,13 h		1,44 m	**11**	02,54 h	5,79 m		**21**	06,25 h		1,74 m
	06,56 h	5,54 m			10,29 h		1,41 m		12,00 h	6,05 m	
	14,38 h		1,42 m		15,17 h	5,93 m			18,54 h		1,95 m
	19,16 h	5,61 m			23,22 h		1,49 m		---		
2	02,39 h		1,49 m	**12**	03,48 h	5,95 m		**22**	00,08 h	6,16 m	
	07,22 h	5,70 m			11,24 h		1,55 m		06,53 h		2,24 m
	15,06 h		1,52 m		16,12 h	6,02 m		**D**	13,00 h	5,74 m	
	19,39 h	5,68 m			---			**D**	20,14 h		1,71 m
3	03,11 h		1,54 m	**13**	00,05 h		1,41 m	**23**	01,25 h	5,73 m	
	07,59 h	5,40 m			04,35 h	6,01 m			09,02 h		1,49 m
	15,40 h		1,44 m		12,20 h		1,44 m		13,53 h	5,22 m	
	20,20 h	5,29 m			16,54 h	5,91 m			21,53 h		1,13 m
4	##.##		1,14 m	**14**	01,03 h		1,24 m	**24**	02,19 h	5,91 m	
	##.##	5,19 m			05,23 h	5,82 m			09,49 h		1,69 m
	##.##		1,07 m		13,05 h		1,36 m		14,35 h	5,65 m	
	##.##	5,08 m			17,43 h	6,04 m			22,48 h		1,45 m
5	##.##		1,07 m	**15**	01,34 h		1,33 m	**25**	03,34 h	5,74 m	
	##.##	4,95 m			06,08 h	5,91 m			10,34 h		1,74 m
	##.##		1,00 m		13,51 h		1,35 m		15,40 h	5,95 m	
	##.##	4,99 m		**S**	18,30 h	6,17 m			23,33 h		1,60 m
6	##.##		1,08 m	**16 S**	02,07 h		1,44 m	**26**	04,07 h	5,63 m	
	##.##	4,77 m			06,57 h	6,11 m			11,52 h		1,40 m
	##.##		0,94 m		14,40 h		1,42 m		16,27 h	5,73 m	
	##.##	4,82 m			19,24 h	6,28 m			---		
7	##.##		1,00 m	**17**	02,57 h		1,55 m	**27**	00,06 h		1,40 m
	10,54 h	4,59 m			07,44 h	5,75 m			04,42 h	5,71 m	
	18,49 h		1,01 m		15,57 h		1,19 m		12,26 h		1,43 m
	23,44 h	4,78 m			20,15 h	5,61 m			16,57 h	5,63 m	
8	07,26 h		1,16 m	**18**	04,15 h		1,09 m	**28**	00,40 h		1,38 m
	---				08,40 h	5,32 m			05,14 h	5,80 m	
D	12,17 h	4,63 m			15,58 h		1,24 m		13,08 h		1,43 m
D	20,43 h		0,86 m		21,01 h	6,14 m			17,32 h	5,76 m	
9	01,09 h	4,52 m		**19**	04,29 h		1,57 m	**29**	01,10 h		1,41 m
	08,33 h		1,03 m		09,30 h	5,39 m			05,48 h	5,79 m	
	13,07 h	5,05 m			17,24 h		1,17 m		13,45 h		1,37 m
	21,30 h		1,11 m		22,03 h	5,70 m			18,08 h	5,81 m	
10	02,06 h	5,21 m		**20**	05,10 h		1,49 m	**30**	01,42 h		1,41 m
	09,15 h		1,45 m		10,29 h	5,60 m		**S**	06,27 h	5,65 m	
	14,22 h	5,63 m			18,00 h		1,47 m	**S**	14,16 h		1,31 m
	22,36 h		1,26 m		23,03 h	6,04 m			18,44 h	5,71 m	
								31			

Hoogste H.W. = 6.28 op 16/11 PM Laagste H.W. = 4.52 op 9/11 AM
Hoogste L.W. = 2.24 op 22/11 AM Laagste L.W. = 0.86 op 8/11 PM

Gemiddeld HOOGWATER = 5.59 met 58 waarnemingen op 58
Gemiddeld LAAGWATER = 1.37 met 58 waarnemingen op 58

Gemiddelde duur van de Stijging = 4.44 h met 51 waarnemingen op 58 **S** = Springtij H.W. en -L.W.
Gemiddelde duur van de Daling = 7.41 h met 51 waarnemingen op 58 **D** = Doodtij H.W. en -L.W.

TIJDEN (h.min) IN M.E.T. HOOGTEN (meter) t.o.v. T.A.W.

Vlaamse Overheid

Waterbouwkundig Laboratorium

Tijregistratie van de ***BENEDEN NETE*** ***DUFFEL-SLUIS*** ***DECEMBER 2008***

dag	tijdstip M.E.T.	hoogte in meter H.W.	hoogte in meter L.W.	dag	tijdstip M.E.T.	hoogte in meter H.W.	hoogte in meter L.W.	dag	tijdstip M.E.T.	hoogte in meter H.W.	hoogte in meter L.W.
1	*02,13 h*		*1,43 m*	**11**	*03,17 h*	*5,89 m*		**21**	*07,25 h*		*1,57 m*
	06,58 h	*5,71 m*			*11,00 h*		*1,46 m*		---		
	14,47 h		*1,40 m*		*15,41 h*	*5,80 m*			*12,05 h*	*4,89 m*	
	19,15 h	*5,74 m*			*23,42 h*		*1,37 m*		*20,10 h*		*1,15 m*
2	*02,40 h*		*1,49 m*	**12**	*04,13 h*	*5,83 m*		**22 D**	*00,45 h*	*5,26 m*	
	07,29 h	*5,72 m*			---			**D**	*07,18 h*		*1,76 m*
	15,19 h		*1,46 m*		*12,03 h*		*1,36 m*		*12,52 h*	*5,51 m*	
	19,43 h	*5,63 m*			*16,34 h*	*5,79 m*			*20,49 h*		*1,46 m*
3	*03,13 h*		*1,47 m*	**13**	*01,01 h*		*1,19 m*	**23**	*01,40 h*	*4,92 m*	
	08,00 h	*5,64 m*			*05,01 h*	*5,10 m*			*09,25 h*		*1,12 m*
	15,54 h		*1,46 m*		*14,22 h*		*0,82 m*		*14,16 h*	*5,05 m*	
	20,28 h	*5,78 m*			*17,38 h*	*4,67 m*			*22,01 h*		*1,16 m*
4	*03,52 h*		*1,57 m*	**14**	*01,56 h*		*0,83 m*	**24**	*02,43 h*	*5,21 m*	
	08,36 h	*5,40 m*			*05,58 h*	*5,36 m*			*10,15 h*		*1,27 m*
	17,23 h		*1,16 m*		*14,05 h*		*1,08 m*		*15,12 h*	*5,27 m*	
	20,58 h	*4,89 m*			*18,19 h*	*5,91 m*			*23,02 h*		*1,21 m*
5	*04,05 h*		*1,44 m*	**15**	*02,09 h*		*1,32 m*	**25**	*03,46 h*	*5,20 m*	
	09,04 h	*5,66 m*		**S**	*06,49 h*	*5,77 m*			*11,29 h*		*1,15 m*
	17,18 h		*1,56 m*	**S**	*14,56 h*		*1,22 m*		*16,08 h*	*5,15 m*	
	21,47 h	*5,70 m*			*19,13 h*	*5,94 m*			*23,52 h*		*1,14 m*
6	*05,13 h*		*1,72 m*	**16**	*03,02 h*		*1,33 m*	**26**	*04,35 h*	*4,96 m*	
	10,08 h	*5,52 m*			*07,40 h*	*5,72 m*			---		
	18,14 h		*1,50 m*		*15,48 h*		*1,17 m*		*12,28 h*		*1,01 m*
	22,58 h	*5,48 m*			*20,06 h*	*5,88 m*			*17,03 h*	*4,97 m*	
7	*06,30 h*		*1,55 m*	**17**	*03,49 h*		*1,33 m*	**27**	*00,36 h*		*0,98 m*
	11,24 h	*5,18 m*			*08,30 h*	*5,74 m*			*05,22 h*	*4,98 m*	
	19,30 h		*1,27 m*		*16,19 h*		*1,34 m*		*13,00 h*		*1,01 m*
	---				*20,54 h*	*6,07 m*			*17,38 h*	*5,17 m*	
8	*00,06 h*	*5,30 m*		**18**	*04,33 h*		*1,47 m*	**28**	*01,19 h*		*1,03 m*
	07,40 h		*1,39 m*		*09,18 h*	*5,43 m*			*05,57 h*	*5,08 m*	
D	*12,34 h*	*5,12 m*			*17,23 h*		*1,11 m*		*13,45 h*		*0,97 m*
D	*20,21 h*		*1,27 m*		*21,50 h*	*5,77 m*			*18,11 h*	*5,27 m*	
9	*01,17 h*	*5,58 m*		**19**	*04,51 h*		*1,52 m*	**29**	*01,44 h*		*1,10 m*
	08,46 h		*1,47 m*		*10,00 h*	*5,86 m*			*06,23 h*	*5,23 m*	
	13,43 h	*5,52 m*			*18,06 h*		*1,33 m*		*14,24 h*		*1,00 m*
	21,27 h		*1,39 m*		*22,37 h*	*5,57 m*			*18,43 h*	*5,32 m*	
10	*02,22 h*	*5,79 m*		**20**	*06,27 h*		*1,26 m*	**30**	*02,13 h*		*1,11 m*
	09,42 h		*1,58 m*		*11,08 h*	*5,29 m*		**S**	*06,54 h*	*5,34 m*	
	14,48 h	*5,73 m*			*18,02 h*		*1,57 m*	**S**	*14,50 h*		*1,08 m*
	22,32 h		*1,45 m*		*23,20 h*	*5,98 m*			*19,14 h*	*5,45 m*	
								31	*02,43 h*		*1,18 m*
									07,28 h	*5,39 m*	
									15,27 h		*1,06 m*
									19,49 h	*5,55 m*	

Hoogste H.W. = 6.07 op 17/12 PM Laagste H.W. = 4.67 op 13/12 PM
Hoogste L.W. = 1.76 op 22/12 AM Laagste L.W. = 0.82 op 13/12 PM

Gemiddeld HOOGWATER = 5.46 met 60 waarnemingen op 60
Gemiddeld LAAGWATER = 1.29 met 60 waarnemingen op 60

Gemiddelde duur van de Stijging = 4.38 h met 60 waarnemingen op 60
Gemiddelde duur van de Daling = 7.47 h met 60 waarnemingen op 60

S = Springtij H.W. en -L.W.
D = Doodtij H.W. en -L.W.

TIJDEN (h.min) IN M.E.T. HOOGTEN (meter) t.o.v. T.A.W.

Vlaamse Overheid

Waterbouwkundig Laboratorium

Tijregistratie van de ***BENEDEN NETE*** ***LIER MOLBRUG*** ***JANUARI 2008***

dag	tijdstip M.E.T.	hoogte in meter H.W.	hoogte in meter L.W.	dag	tijdstip M.E.T.	hoogte in meter H.W.	hoogte in meter L.W.	dag	tijdstip M.E.T.	hoogte in meter H.W.	hoogte in meter L.W.
1	07,12 h		2,67 m	**11 S**	03,37 h		2,81 m	**21**	00,02 h		3,06 m
	11,09 h	5,03 m			07,14 h	5,64 m			04,04 h	5,79 m	
	20,40 h		2,52 m		15,53 h		2,87 m		12,22 h		3,07 m
	23,53 h	4,64 m			19,35 h	5,90 m			16,32 h	6,02 m	
2	08,25 h		2,47 m	**12**	03,52 h		3,02 m	**22**	00,41 h		3,09 m
	12,00 h	4,45 m			07,50 h	5,92 m			05,01 h	6,13 m	
	21,43 h		2,35 m		16,23 h		3,03 m		13,35 h		3,23 m
	---				20,11 h	5,89 m			17,27 h	6,07 m	
3 D	00,54 h	4,37 m		**13**	04,31 h		2,97 m	**23**	02,14 h		3,10 m
D	09,47 h		2,37 m		08,26 h	5,56 m			06,00 h	5,49 m	
	13,16 h	4,31 m			18,02 h		2,75 m		15,03 h		2,89 m
	22,25 h		2,34 m		20,52 h	5,23 m			18,24 h	5,76 m	
4	02,01 h	4,58 m		**14**	05,57 h		2,67 m	**24**	02,51 h		2,93 m
	10,40 h		2,44 m		09,04 h	5,12 m			06,40 h	5,61 m	
	14,19 h	4,68 m			18,15 h		2,63 m		15,26 h		2,86 m
	23,38 h		2,41 m		21,31 h	5,39 m			19,06 h	6,07 m	
5	02,52 h	4,41 m		**15**	05,57 h		2,72 m	**25**	02,55 h		3,12 m
	11,36 h		2,51 m		09,42 h	5,46 m		**S**	07,20 h	5,90 m	
	15,17 h	5,00 m			19,12 h		2,68 m	**S**	16,45 h		2,91 m
	23,42 h		2,87 m		22,02 h	5,17 m			19,55 h	5,83 m	
6	03,50 h	5,46 m		**16**	05,42 h		2,80 m	**26**	03,12 h		3,09 m
	11,45 h		3,02 m		10,18 h	5,73 m			07,56 h	5,84 m	
	16,12 h	5,64 m			19,12 h		2,89 m		16,57 h		2,94 m
	---				23,10 h	5,79 m			20,27 h	5,89 m	
7	00,43 h		2,94 m	**17**	07,11 h		2,94 m	**27**	03,47 h		3,02 m
	04,44 h	5,32 m			11,24 h	5,33 m			08,33 h	5,90 m	
	13,05 h		2,86 m		21,01 h		2,70 m		17,22 h		2,89 m
	16,54 h	5,84 m			---				21,01 h	5,71 m	
8	00,18 h		3,09 m	**18**	00,28 h	5,12 m		**28**	05,02 h		2,87 m
	05,06 h	5,78 m			07,52 h		2,79 m		09,15 h	5,52 m	
	13,59 h		2,93 m	**D**	12,25 h	5,55 m			18,15 h		2,69 m
	17,41 h	5,61 m		**D**	21,30 h		2,80 m		21,40 h	5,32 m	
9	02,16 h		2,85 m	**19**	01,15 h	5,49 m		**29**	05,52 h		2,73 m
	05,59 h	5,28 m			09,39 h		2,86 m		09,49 h	5,37 m	
	15,19 h		2,71 m		14,04 h	5,83 m			18,35 h		2,69 m
	18,19 h	5,28 m			22,26 h		3,05 m		22,10 h	5,36 m	
10	02,52 h		2,75 m	**20**	02,43 h	5,66 m		**30**	06,34 h		2,69 m
	06,38 h	5,57 m			11,14 h		3,09 m		10,32 h	5,34 m	
	15,13 h		2,82 m		15,24 h	5,69 m			18,18 h		2,72 m
S	18,50 h	5,63 m			---				22,42 h	5,23 m	
								31	07,19 h		2,69 m
									10,55 h	4,62 m	
									20,11 h		2,50 m
									23,42 h	4,95 m	

Hoogste H.W. = 6.13 op 22/1 AM — Laagste H.W. = 4.31 op 3/1 PM

Hoogste L.W. = 3.23 op 22/1 PM — Laagste L.W. = 2.34 op 3/1 PM

Gemiddeld HOOGWATER = 5.43 met 60 waarnemingen op 60

Gemiddeld LAAGWATER = 2.81 met 60 waarnemingen op 60

Gemiddelde duur van de Stijging = 3.49 h met 60 waarnemingen op 60

Gemiddelde duur van de Daling = 8.36 h met 60 waarnemingen op 60

S = Springtij H.W. en -L.W.

D = Doodtij H.W. en -L.W.

TIJDEN (h.min) IN M.E.T. HOOGTEN (meter) t.o.v. T.A.W.

Vlaamse Overheid

Waterbouwkundig Laboratorium

Tijregistratie van de ***BENEDEN NETE*** ***LIER MOLBRUG*** ***FEBRUARI 2008***

dag	tijdstip M.E.T.	hoogte in meter H.W.	hoogte in meter L.W.	dag	tijdstip M.E.T.	hoogte in meter H.W.	hoogte in meter L.W.	dag	tijdstip M.E.T.	hoogte in meter H.W.	hoogte in meter L.W.
1	07,21 h		2,82 m	11	04,27 h		2,81 m	21	##.##		2,65 m
D	11,21 h	5,33 m			08,17 h	5,56 m			##.##	5,62 m	
D	19,31 h		2,99 m		17,30 h		2,71 m		##.##		2,58 m
	---				20,45 h	5,55 m			##.##	5,80 m	
2	00,53 h	5,42 m		12	05,05 h		2,71 m	22	##.##		2,82 m
	08,42 h		3,14 m		09,00 h	5,50 m			##.##	5,85 m	
	13,03 h	4,25 m			18,05 h		2,67 m		##.##		2,92 m
	21,39 h		2,83 m		21,26 h	5,45 m			##.##	6,14 m	
3	02,02 h	4,57 m		13	05,24 h		2,65 m	23	##.##		2,97 m
	10,44 h		2,77 m		09,32 h	5,47 m			##.##	6,21 m	
	14,26 h	4,62 m			18,38 h		2,65 m		##.##		2,92 m
	23,41 h		2,69 m		21,56 h	5,38 m		S	##.##	5,83 m	
4	03,00 h	4,75 m		14	06,25 h		2,60 m	24 S	##.##		2,67 m
	11,46 h		2,69 m		##.##	5,26 m			##.##	5,67 m	
	15,38 h	5,26 m			19,27 h		2,58 m		##.##		2,69 m
	23,54 h		2,83 m		22,57 h	5,01 m			##.##	5,86 m	
5	04,05 h	5,18 m		15	07,21 h		2,54 m	25	##.##		2,83 m
	---				11,12 h	4,92 m			##.##	5,93 m	
	13,11 h		2,78 m		20,25 h		2,45 m		##.##		2,78 m
	16,33 h	5,23 m			23,58 h	4,61 m			##.##	5,98 m	
6	00,37 h		2,91 m	16	08,41 h		2,41 m	26	##.##		2,65 m
	04,50 h	5,79 m			---				##.##	5,27 m	
	12,48 h		3,24 m	D	12,28 h	4,68 m			##.##		2,68 m
	17,15 h	6,24 m		D	21,41 h		2,39 m		##.##	5,60 m	
7	01,26 h		3,31 m	17	01,31 h	4,49 m		27	##.##		3,09 m
	05,41 h	5,77 m			10,04 h		2,35 m		##.##	6,01 m	
	14,58 h		3,15 m		14,10 h	4,96 m			##.##		3,18 m
	18,07 h	5,52 m			22,52 h		2,49 m		##.##	5,72 m	
8	03,12 h		2,98 m	18	03,01 h	4,92 m		28	##.##		2,81 m
	06,31 h	5,65 m			11,41 h		2,47 m		##.##	5,29 m	
	15,23 h		2,98 m		15,36 h	5,25 m			##.##		2,62 m
	18,40 h	5,57 m			---				##.##	5,16 m	
9	03,36 h		2,89 m	19	00,19 h		2,51 m	29	##.##		2,69 m
	07,06 h	5,58 m			04,16 h	5,06 m			##.##	5,29 m	
	15,41 h		2,88 m		13,04 h		2,48 m		##.##		2,70 m
S	19,21 h	5,83 m			16,46 h	5,37 m			##.##	4,87 m	
10 S	03,58 h		2,88 m	20	01,17 h		2,55 m	30			
	07,42 h	5,64 m			##.##	5,36 m					
	16,35 h		2,79 m		##.##		2,49 m				
	20,02 h	5,73 m			##.##	5,72 m					
								31			

Hoogste H.W. = 6.24 op 6/2 PM Laagste H.W. = 4.25 op 2/2 PM
Hoogste L.W. = 3.31 op 7/2 AM Laagste L.W. = 2.35 op 17/2 AM

Gemiddeld HOOGWATER = 5.40 met 56 waarnemingen op 56
Gemiddeld LAAGWATER = 2.76 met 56 waarnemingen op 56

Gemiddelde duur van de Stijging = 3.49 h met 35 waarnemingen op 56 **S** = Springtij H.W. en -L.W.
Gemiddelde duur van de Daling = 8.38 h met 36 waarnemingen op 56 **D** = Doodtij H.W. en -L.W.

TIJDEN (h.min) IN M.E.T. HOOGTEN (meter) t.o.v. T.A.W.

Vlaamse Overheid

Waterbouwkundig Laboratorium

Tijregistratie van de ***BENEDEN NETE*** ***LIER MOLBRUG*** ***MAART 2008***

dag	tijdstip M.E.T.	hoogte in meter H.W.	hoogte in meter L.W.	dag	tijdstip M.E.T.	hoogte in meter H.W.	hoogte in meter L.W.	dag	tijdstip M.E.T.	hoogte in meter H.W.	hoogte in meter L.W.
1	##.##		3,04 m	**11**	##.##		2,67 m	**21**	00,49 h		3,17 m
	##.##	6,28 m			##.##	6,39 m			05,12 h	6,47 m	
	##.##		4,51 m		##.##		3,10 m		12,53 h		3,76 m
	##.##	5,02 m			##.##	6,21 m			17,50 h	6,92 m	
2	##.##		3,47 m	**12**	##.##		3,26 m	**22**	01,25 h		4,14 m
					##.##	6,67 m			05,56 h	6,62 m	
D	##.##	4,83 m			##.##		3,59 m		14,17 h		3,93 m
D	##.##		3,07 m		##.##	6,64 m			18,09 h	6,38 m	
3	##.##	4,79 m		**13**	##.##		3,53 m	**23**	02,33 h		3,79 m
	##.##		2,84 m		##.##	6,44 m			06,32 h	6,08 m	
	##.##	5,33 m			17,33 h		3,23 m		15,30 h		3,60 m
	##.##		3,18 m		21,23 h	6,08 m			18,45 h	6,13 m	
4	##.##	4,96 m		**14**	06,10 h		3,03 m	**24**	03,19 h		3,58 m
	##.##		2,71 m		09,54 h	5,93 m		**S**	07,00 h	6,26 m	
	##.##	5,29 m			18,28 h		3,03 m	**S**	15,11 h		3,54 m
	##.##		3,09 m		22,17 h	5,60 m			19,13 h	6,29 m	
5	##.##	5,24 m		**15**	06,59 h		2,93 m	**25**	03,10 h		3,60 m
	##.##		2,71 m		10,41 h	5,47 m			07,30 h	6,51 m	
	##.##	5,24 m			19,50 h		2,82 m		15,35 h		3,60 m
					23,19 h	5,11 m			19,43 h	6,30 m	
6	##.##		2,51 m	**16**	07,38 h		3,00 m	**26**	03,58 h		3,56 m
	##.##	5,42 m			11,46 h	5,60 m			07,55 h	6,15 m	
	##.##		2,70 m		20,37 h		3,39 m		16,50 h		3,49 m
	##.##	5,79 m			---				20,11 h	5,90 m	
7	##.##		2,76 m	**17 D**	00,47 h	5,23 m		**27**	04,56 h		3,48 m
	##.##	5,54 m		**D**	09,22 h		3,30 m		08,24 h	5,86 m	
	##.##		2,55 m		13,55 h	5,57 m			17,07 h		3,40 m
	##.##	5,77 m			22,13 h		3,28 m		20,40 h	5,76 m	
8	##.##		2,71 m	**18**	02,42 h	5,47 m		**28**	05,22 h		3,53 m
	##.##	5,80 m			11,17 h		3,17 m		08,47 h	5,72 m	
	##.##		2,64 m		15,25 h	5,88 m			18,24 h		3,47 m
	##.##	5,79 m			23,29 h		3,20 m		20,55 h	5,00 m	
9	##.##		2,60 m	**19**	03,54 h	5,73 m		**29**	04,46 h		3,44 m
	##.##	5,69 m			---				09,02 h	5,67 m	
	##.##		2,58 m		12,11 h		3,10 m		17,48 h		3,47 m
	##.##	6,19 m			16,24 h	6,00 m			21,27 h	5,37 m	
10	##.##		2,89 m	**20**	00,29 h		3,14 m	**30**	06,50 h		3,30 m
S	##.##	5,97 m			04,45 h	5,78 m			09,46 h	4,90 m	
S	##.##		2,53 m		13,29 h		3,01 m		18,12 h		3,19 m
	##.##	5,35 m			17,05 h	5,86 m			22,17 h	5,12 m	
								31	06,55 h		3,20 m
									10,59 h	5,08 m	
									20,00 h		3,17 m
									23,54 h	4,51 m	

Hoogste H.W. = 6.92 op 21/3 PM Laagste H.W. = 4.51 op 31/3 PM
Hoogste L.W. = 4.51 op 634/3 PM Laagste L.W. = 2.51 op 634/3 PM

Gemiddeld HOOGWATER = 5.75 met 60 waarnemingen op 60
Gemiddeld LAAGWATER = 3.20 met 60 waarnemingen op 60

Gemiddelde duur van de Stijging = 3.55 h met 36 waarnemingen op 60 **S** = Springtij H.W. en -L.W.
Gemiddelde duur van de Daling = 8.30 h met 35 waarnemingen op 60 **D** = Doodtij H.W. en -L.W.

TIJDEN (h.min) IN M.E.T. HOOGTEN (meter) t.o.v. T.A.W.

Vlaamse Overheid

Waterbouwkundig Laboratorium

Tijregistratie van de ***BENEDEN NETE*** ***LIER MOLBRUG*** ***APRIL 2008***

dag	tijdstip M.E.T.	hoogte in meter H.W.	hoogte in meter L.W.	dag	tijdstip M.E.T.	hoogte in meter H.W.	hoogte in meter L.W.	dag	tijdstip M.E.T.	hoogte in meter H.W.	hoogte in meter L.W.
1	09,26 h		3,00 m	**11**	05,09 h		2,82 m	**21**	02,19 h		2,65 m
	---				08,53 h	5,74 m			06,02 h	5,65 m	
D	13,00 h	4,61 m			17,41 h		2,82 m		14,47 h		2,66 m
D	21,40 h		2,93 m		21,20 h	5,56 m			18,20 h	5,67 m	
2	01,46 h	5,02 m		**12**	06,03 h		2,72 m	**22**	02,47 h		2,68 m
	10,03 h		2,97 m		09,44 h	5,51 m			06,31 h	5,69 m	
	14,34 h	5,61 m			18,22 h		2,73 m		15,13 h		2,67 m
	23,15 h		3,04 m		22,10 h	5,30 m		**S**	18,48 h	5,65 m	
3	03,12 h	5,27 m		**13**	07,01 h		2,62 m	**23 S**	03,26 h		2,60 m
	---				10,48 h	5,39 m			07,03 h	5,58 m	
	12,08 h		2,86 m		19,22 h		2,68 m		15,48 h		2,63 m
	15,50 h	5,48 m			23,24 h	5,03 m			19,17 h	5,56 m	
4	00,24 h		2,92 m	**14**	08,18 h		2,54 m	**24**	04,00 h		2,89 m
	04,07 h	5,39 m			---				07,36 h	5,62 m	
	13,04 h		2,82 m		12,10 h	5,28 m			16,17 h		2,95 m
	16,35 h	5,60 m			20,52 h		2,66 m		19,43 h	5,56 m	
5	00,48 h		2,93 m	**15**	00,58 h	5,00 m		**25**	04,26 h		2,80 m
	04,46 h	5,73 m			09,50 h		2,60 m		08,08 h	5,49 m	
	13,26 h		2,96 m	**D**	13,49 h	5,28 m			16,31 h		2,79 m
	17,16 h	6,08 m		**D**	22,35 h		2,69 m		20,19 h	5,37 m	
6	01,12 h		3,23 m	**16**	02,26 h	4,99 m		**26**	05,12 h		2,65 m
	05,23 h	6,10 m			11,37 h		2,55 m		08,42 h	5,22 m	
	14,18 h		3,18 m		15,04 h	5,26 m			17,21 h		2,61 m
	17,52 h	6,01 m			23,44 h		2,61 m		20,57 h	5,05 m	
7	02,15 h		3,17 m	**17**	03,28 h	5,09 m		**27**	05,33 h		2,53 m
	06,05 h	5,93 m			---				09,16 h	5,27 m	
	15,11 h		3,05 m		12,25 h		2,54 m		17,28 h		2,66 m
	18,29 h	5,93 m			15,59 h	5,35 m			21,30 h	5,04 m	
8	03,09 h		3,02 m	**18**	00,21 h		2,62 m	**28**	06,05 h		2,53 m
	06,42 h	5,86 m			04,22 h	5,17 m			09,58 h	5,18 m	
	16,02 h		2,91 m		13,09 h		2,55 m		18,12 h		2,69 m
S	19,10 h	5,79 m			16,44 h	5,35 m			22,13 h	4,94 m	
9 S	03,50 h		2,90 m	**19**	01,10 h		2,62 m	**29**	06,57 h		2,65 m
	07,25 h	5,86 m			04,55 h	5,43 m			10,54 h	4,97 m	
	16,23 h		2,88 m		13,45 h		2,58 m		19,18 h		2,73 m
	19,52 h	5,86 m			17,17 h	5,64 m			23,28 h	4,80 m	
10	04,19 h		2,90 m	**20**	01,44 h		2,69 m	**30**	07,56 h		2,66 m
	08,08 h	5,94 m			05,25 h	5,67 m			---		
	16,54 h		2,88 m		14,27 h		2,66 m		12,14 h	4,90 m	
	20,32 h	5,73 m			17,48 h	5,60 m			20,56 h		2,62 m
								31			

Hoogste H.W. = 6.10 op 6/4 AM Laagste H.W. = 4.61 op 1/4 PM
Hoogste L.W. = 3.23 op 6/4 AM Laagste L.W. = 2.53 op 27/4 AM

Gemiddeld HOOGWATER = 5.45 met 57 waarnemingen op 57
Gemiddeld LAAGWATER = 2.77 met 58 waarnemingen op 58

Gemiddelde duur van de Stijging = 3.45 h met 57 waarnemingen op 57 **S** = Springtij H.W. en -L.W.
Gemiddelde duur van de Daling = 8.41 h met 58 waarnemingen op 58 **D** = Doodtij H.W. en -L.W.

TIJDEN (h.min) IN M.E.T. HOOGTEN (meter) t.o.v. T.A.W.

Vlaamse Overheid

Waterbouwkundig Laboratorium

Tijregistratie van de ***BENEDEN NETE*** ***LIER MOLBRUG*** ***MEI 2008***

dag	tijdstip M.E.T.	hoogte in meter H.W.	hoogte in meter L.W.	dag	tijdstip M.E.T.	hoogte in meter H.W.	hoogte in meter L.W.	dag	tijdstip M.E.T.	hoogte in meter H.W.	hoogte in meter L.W.
1 D	*00,52 h*	*5,00 m*		**11**	*06,16 h*		*2,36 m*	**21**	*02,37 h*		*2,44 m*
D	*10,04 h*		*2,57 m*		*09,52 h*	*5,41 m*			*06,19 h*	*5,39 m*	
	13,51 h	*5,12 m*			*18,20 h*		*2,43 m*		*14,47 h*		*2,46 m*
	22,35 h		*2,60 m*		*22,21 h*	*5,15 m*			*18,31 h*	*5,44 m*	
2	*02,22 h*	*5,11 m*		**12**	*07,18 h*		*2,26 m*	**22**	*03,12 h*		*2,42 m*
	11,10 h		*2,55 m*		*10,56 h*	*5,26 m*			*06,52 h*	*5,39 m*	
	15,02 h	*5,49 m*			*19,13 h*		*2,39 m*		*15,14 h*		*2,45 m*
	23,30 h		*2,65 m*		*23,26 h*	*4,96 m*		**S**	*19,04 h*	*5,41 m*	
3	*03,22 h*	*5,32 m*		**13**	*08,20 h*		*2,20 m*	**23 S**	*03,43 h*		*2,40 m*
	---				---				*07,23 h*	*5,44 m*	
	12,21 h		*2,55 m*		*12,07 h*	*5,13 m*			*15,39 h*		*2,45 m*
	15,57 h	*5,49 m*			*20,28 h*		*2,35 m*		*19,36 h*	*5,40 m*	
4	*00,32 h*		*2,60 m*	**14**	*00,35 h*	*4,88 m*		**24**	*04,19 h*		*2,36 m*
	04,15 h	*5,33 m*			*09,32 h*		*2,19 m*		*07,57 h*	*5,33 m*	
	13,20 h		*2,50 m*	**D**	*13,26 h*	*5,11 m*			*16,12 h*		*2,41 m*
	16,43 h	*5,54 m*		**D**	*21,43 h*		*2,38 m*		*20,12 h*	*5,31 m*	
5	*01,10 h*		*2,58 m*	**15**	*01,51 h*	*5,02 m*		**25**	*04,43 h*		*2,34 m*
	04,59 h	*5,53 m*			*10,39 h*		*2,29 m*		*08,34 h*	*5,33 m*	
	14,01 h		*2,52 m*		*14,30 h*	*5,30 m*			*16,41 h*		*2,46 m*
	17,31 h	*5,66 m*			*22,43 h*		*2,44 m*		*20,45 h*	*5,25 m*	
6	*01,56 h*		*2,57 m*	**16**	*02,44 h*	*5,31 m*		**26**	*05,35 h*		*2,31 m*
	05,47 h	*5,64 m*			*11,29 h*		*2,45 m*		*09,09 h*	*5,11 m*	
	14,47 h		*2,52 m*		*15,21 h*	*5,47 m*			*17,27 h*		*2,36 m*
	18,16 h	*5,64 m*			*23,40 h*		*2,61 m*		*21,27 h*	*5,07 m*	
7	*02,48 h*		*2,52 m*	**17**	*03,41 h*	*5,44 m*		**27**	*06,12 h*		*2,24 m*
	06,35 h	*5,70 m*			---				*09,57 h*	*5,23 m*	
	15,27 h		*2,54 m*		*12,07 h*		*2,67 m*		*18,18 h*		*2,39 m*
	19,01 h	*5,66 m*			*16,07 h*	*5,65 m*			*22,13 h*	*4,97 m*	
8	*03,32 h*		*2,52 m*	**18**	*00,26 h*		*2,84 m*	**28**	*07,10 h*		*2,19 m*
S	*07,21 h*	*5,72 m*			*04,23 h*	*5,55 m*			*10,57 h*	*5,04 m*	
S	*16,12 h*		*2,54 m*		*12,54 h*		*2,73 m*		*19,22 h*		*2,33 m*
	19,47 h	*5,56 m*			*16,51 h*	*5,59 m*			*23,07 h*	*4,96 m*	
9	*04,34 h*		*2,45 m*	**19**	*01,08 h*		*2,67 m*	**29**	*08,24 h*		*2,15 m*
	08,12 h	*5,66 m*			*05,08 h*	*5,51 m*			*11,58 h*	*5,03 m*	
	16,49 h		*2,51 m*		*13,32 h*		*2,59 m*		*20,15 h*		*2,40 m*
	20,36 h	*5,47 m*			*17,26 h*	*5,50 m*			---		
10	*05,19 h*		*2,42 m*	**20**	*01,55 h*		*2,54 m*	**30**	*00,14 h*	*5,05 m*	
	08,59 h	*5,60 m*			*05,44 h*	*5,42 m*			*09,09 h*		*2,41 m*
	17,30 h		*2,50 m*		*14,12 h*		*2,49 m*	**D**	*13,08 h*	*5,39 m*	
	21,22 h	*5,35 m*			*18,00 h*	*5,42 m*		**D**	*21,22 h*		*2,59 m*
								31	*01,30 h*	*5,25 m*	
									10,21 h		*2,47 m*
									14,19 h	*5,46 m*	
									22,33 h		*2,55 m*

Hoogste H.W. = 5.72 op 8/5 AM Laagste H.W. = 4.88 op 14/5 AM
Hoogste L.W. = 2.84 op 18/5 AM Laagste L.W. = 2.15 op 29/5 AM

Gemiddeld HOOGWATER = 5.35 met 60 waarnemingen op 60
Gemiddeld LAAGWATER = 2.46 met 60 waarnemingen op 60

Gemiddelde duur van de Stijging = 3.49 h met 60 waarnemingen op 60
Gemiddelde duur van de Daling = 8.36 h met 60 waarnemingen op 60

S = Springtij H.W. en -L.W.
D = Doodtij H.W. en -L.W.

TIJDEN (h.min) IN M.E.T. HOOGTEN (meter) t.o.v. T.A.W.

Vlaamse Overheid

Waterbouwkundig Laboratorium

Tijregistratie van de ***BENEDEN NETE*** ***LIER MOLBRUG*** ***JUNI 2008***

dag	tijdstip M.E.T.	hoogte in meter H.W.	hoogte in meter L.W.	dag	tijdstip M.E.T.	hoogte in meter H.W.	hoogte in meter L.W.	dag	tijdstip M.E.T.	hoogte in meter H.W.	hoogte in meter L.W.
1	*02,38 h*	*5,35 m*		**11**	*07,53 h*		*2,50 m*	**21**	*03,23 h*		*2,58 m*
	11,29 h		*2,42 m*		*11,41 h*	*5,34 m*		**S**	*07,09 h*	*5,51 m*	
	15,19 h	*5,48 m*			*19,26 h*		*2,61 m*	**S**	*15,22 h*		*2,60 m*
	23,37 h		*2,48 m*		*23,53 h*	*5,21 m*			*19,20 h*	*5,43 m*	
2	*03,38 h*	*5,45 m*		**12**	*08,46 h*		*2,44 m*	**22**	*04,15 h*		*2,49 m*
	---				---				*07,47 h*	*5,31 m*	
	12,35 h		*2,39 m*		*12,35 h*	*5,24 m*			*15,48 h*		*2,51 m*
	16,16 h	*5,54 m*			*20,09 h*		*2,71 m*		*19,53 h*	*5,40 m*	
3	*00,25 h*		*2,67 m*	**13 D**	*00,46 h*	*5,37 m*		**23**	*04,38 h*		*2,46 m*
	04,31 h	*5,67 m*		**D**	*09,20 h*		*2,76 m*		*08,19 h*	*5,46 m*	
	13,19 h		*2,78 m*		*13,26 h*	*5,31 m*			*16,06 h*		*2,59 m*
	16,59 h	*5,85 m*			*21,30 h*		*2,80 m*		*20,30 h*	*5,58 m*	
4	*01,19 h*		*2,85 m*	**14**	*01,48 h*	*5,25 m*		**24**	*05,25 h*		*2,45 m*
	05,23 h	*5,89 m*			*10,36 h*		*2,69 m*		*09,03 h*	*5,27 m*	
	14,04 h		*2,90 m*		*14,27 h*	*5,28 m*			*17,14 h*		*2,44 m*
	17,51 h	*5,87 m*			*22,42 h*		*2,71 m*		*21,14 h*	*5,26 m*	
5	*02,23 h*		*2,85 m*	**15**	*02,47 h*	*5,25 m*		**25**	*06,12 h*		*2,33 m*
	06,16 h	*5,85 m*			*11,26 h*		*2,69 m*		*09,41 h*	*5,28 m*	
	14,47 h		*2,91 m*		*15,24 h*	*5,41 m*			*17,48 h*		*2,44 m*
	18,45 h	*5,85 m*			*23,36 h*		*2,79 m*		*21,46 h*	*5,39 m*	
6	*03,19 h*		*2,93 m*	**16**	*03,42 h*	*5,46 m*		**26**	*06,47 h*		*2,34 m*
S	*07,07 h*	*5,96 m*			---				*10,25 h*	*5,23 m*	
S	*15,35 h*		*2,95 m*		*12,09 h*		*2,82 m*		*18,27 h*		*2,42 m*
	19,34 h	*5,86 m*			*16,13 h*	*5,43 m*			*22,38 h*	*5,25 m*	
7	*04,13 h*		*3,02 m*	**17**	*00,46 h*		*2,76 m*	**27**	*07,19 h*		*2,33 m*
	07,58 h	*6,06 m*			*04,35 h*	*5,35 m*			*11,10 h*	*5,46 m*	
	16,15 h		*3,12 m*		*13,09 h*		*2,74 m*		*19,21 h*		*2,50 m*
	20,22 h	*5,79 m*			*16,56 h*	*5,38 m*			*23,32 h*	*5,26 m*	
8	*05,11 h*		*2,98 m*	**18**	*01,29 h*		*2,66 m*	**28**	*08,27 h*		*2,32 m*
	08,51 h	*5,80 m*			*05,16 h*	*5,47 m*			---		
	17,11 h		*2,99 m*		*13,37 h*		*2,68 m*		*12,20 h*	*5,24 m*	
	21,14 h	*5,61 m*			*17,29 h*	*5,41 m*			*20,30 h*		*2,41 m*
9	*06,02 h*		*2,81 m*	**19**	*02,15 h*		*2,57 m*	**29 D**	*00,36 h*	*5,19 m*	
	09,45 h	*5,64 m*			*05,52 h*	*5,38 m*		**D**	*09,37 h*		*2,28 m*
	18,04 h		*2,80 m*		*14,18 h*		*2,59 m*		*13,27 h*	*5,25 m*	
	22,08 h	*5,33 m*			*18,07 h*	*5,58 m*			*21,43 h*		*2,38 m*
10	*07,04 h*		*2,60 m*	**20**	*02,34 h*		*2,62 m*	**30**	*01,52 h*	*5,30 m*	
	10,43 h	*5,49 m*			*06,26 h*	*5,61 m*			*10,42 h*		*2,29 m*
	18,23 h		*2,73 m*		*14,36 h*		*2,68 m*		*14,40 h*	*5,36 m*	
	22,54 h	*5,32 m*			*18,44 h*	*5,54 m*			*23,02 h*		*2,37 m*
								31			

Hoogste H.W. = 6.06 op 7/6 AM Laagste H.W. = 5.19 op 29/6 AM
Hoogste L.W. = 3.12 op 7/6 PM Laagste L.W. = 2.28 op 29/6 AM

Gemiddeld HOOGWATER = 5.47 met 58 waarnemingen op 58
Gemiddeld LAAGWATER = 2.63 met 58 waarnemingen op 58

Gemiddelde duur van de Stijging = 3.56 h met 58 waarnemingen op 58 **S** = Springtij H.W. en -L.W.
Gemiddelde duur van de Daling = 8.29 h met 58 waarnemingen op 58 **D** = Doodtij H.W. en -L.W.

TIJDEN (h.min) IN M.E.T. HOOGTEN (meter) t.o.v. T.A.W.

Vlaamse Overheid

Waterbouwkundig Laboratorium

Tijregistratie van de ***BENEDEN NETE*** ***LIER MOLBRUG*** ***JULI 2008***

dag	tijdstip M.E.T.	hoogte in meter H.W.	hoogte in meter L.W.	dag	tijdstip M.E.T.	hoogte in meter H.W.	hoogte in meter L.W.	dag	tijdstip M.E.T.	hoogte in meter H.W.	hoogte in meter L.W.
1	03,04 h	5,29 m		**11**	07,41 h		2,47 m	**21 S**	03,21 h		2,59 m
	---				11,25 h	5,26 m			07,30 h	5,99 m	
	12,09 h		2,24 m		19,23 h		2,58 m		14,56 h		2,80 m
	15,47 h	5,24 m			23,37 h	5,34 m			19,45 h	6,10 m	
2	00,23 h		2,27 m	**12**	08,09 h		2,55 m	**22**	04,28 h		2,71 m
	04,14 h	5,42 m			---				08,05 h	5,64 m	
	12,48 h		2,33 m	**D**	12,11 h	5,23 m			16,19 h		2,61 m
	16,45 h	5,57 m		**D**	20,25 h		2,52 m		20,17 h	5,52 m	
3	01,13 h		2,42 m	**13**	00,40 h	5,07 m		**23**	05,17 h		2,48 m
	05,14 h	5,79 m			09,10 h		2,38 m		08,44 h	5,44 m	
	13,39 h		2,53 m		13,21 h	5,02 m			17,01 h		2,50 m
	17,39 h	5,69 m			21,49 h		2,38 m		20,57 h	5,38 m	
4	02,15 h		2,50 m	**14**	01,53 h	4,98 m		**24**	05,59 h		2,37 m
	06,08 h	5,81 m			10,39 h		2,28 m		09,23 h	5,26 m	
	14,28 h		2,54 m		14,42 h	4,97 m			17,46 h		2,41 m
	18,33 h	5,67 m			23,00 h		2,37 m		21,37 h	5,28 m	
5	03,26 h		2,41 m	**15**	03,07 h	5,06 m		**25**	06,39 h		2,28 m
	07,05 h	5,69 m			11,40 h		2,28 m		10,06 h	5,18 m	
	15,32 h		2,46 m		15,36 h	4,99 m			18,17 h		2,37 m
S	19,26 h	5,63 m			---				22,12 h	5,36 m	
6 S	04,19 h		2,35 m	**16**	00,02 h		2,27 m	**26**	07,11 h		2,30 m
	07,55 h	5,75 m			04,02 h	5,36 m			10,49 h	5,23 m	
	16,17 h		2,47 m		12,29 h		2,38 m		18,57 h		2,39 m
	20,10 h	5,64 m			16,32 h	5,34 m			23,03 h	5,30 m	
7	05,10 h		2,30 m	**17**	01,02 h		2,35 m	**27**	08,01 h		2,28 m
	08,35 h	5,60 m			04,55 h	5,34 m			11,46 h	5,12 m	
	16,54 h		2,43 m		13,10 h		2,39 m		20,01 h		2,32 m
	20,53 h	5,66 m			17,17 h	5,30 m			---		
8	05,37 h		2,36 m	**18**	01,54 h		2,36 m	**28**	00,00 h	5,13 m	
	09,16 h	5,67 m			05,35 h	5,41 m			08,53 h		2,40 m
	17,19 h		2,50 m		13,45 h		2,44 m	**D**	12,54 h	5,13 m	
	21,35 h	5,79 m			17,53 h	5,42 m		**D**	21,22 h		2,64 m
9	06,27 h		2,40 m	**19**	02,33 h		2,33 m	**29**	01,24 h	5,28 m	
	10,05 h	5,53 m			06,16 h	5,44 m			10,14 h		2,70 m
	18,13 h		2,44 m		14,20 h		2,45 m		14,13 h	5,34 m	
	22,19 h	5,51 m			18,30 h	5,65 m			23,03 h		2,72 m
10	07,15 h		2,34 m	**20**	02,57 h		2,46 m	**30**	02,46 h	5,38 m	
	10,41 h	5,25 m			06,48 h	5,77 m			11,48 h		2,64 m
	18,53 h		2,44 m		14,39 h		2,61 m		15,35 h	5,33 m	
	22,51 h	5,36 m		S	19,09 h	5,84 m			---		
								31	00,20 h		2,59 m
									04,09 h	5,51 m	
									12,50 h		2,61 m
									16,43 h	5,45 m	

Hoogste H.W. = 6.10 op 21/7 PM Laagste H.W. = 4.97 op 14/7 PM
Hoogste L.W. = 2.80 op 21/7 PM Laagste L.W. = 2.24 op 1/7 PM

Gemiddeld HOOGWATER = 5.43 met 60 waarnemingen op 60
Gemiddeld LAAGWATER = 2.45 met 59 waarnemingen op 59

Gemiddelde duur van de Stijging = 3.55 h met 60 waarnemingen op 60
Gemiddelde duur van de Daling = 8.31 h met 59 waarnemingen op 59

S = Springtij H.W. en -L.W.
D = Doodtij H.W. en -L.W.

TIJDEN (h.min) IN M.E.T. HOOGTEN (meter) t.o.v. T.A.W.

Vlaamse Overheid

Waterbouwkundig Laboratorium

Tijregistratie van de ***BENEDEN NETE*** ***LIER MOLBRUG*** ***AUGUSTUS 2008***

dag	tijdstip M.E.T.	hoogte in meter H.W.	hoogte in meter L.W.	dag	tijdstip M.E.T.	hoogte in meter H.W.	hoogte in meter L.W.	dag	tijdstip M.E.T.	hoogte in meter H.W.	hoogte in meter L.W.
1	*01,21 h*		*2,54 m*	**11**	*07,45 h*		*2,53 m*	**21**	*04,49 h*		*2,47 m*
	05,08 h	*5,65 m*		**D**	*12,00 h*	*4,81 m*			*08,20 h*	*5,59 m*	
	13,35 h		*2,62 m*	**D**	*20,20 h*		*2,42 m*		*16,28 h*		*2,50 m*
	17,34 h	*5,59 m*			---				*20,25 h*	*5,68 m*	
2	*02,33 h*		*2,49 m*	**12**	*00,43 h*	*4,83 m*		**22**	*05,24 h*		*2,39 m*
	06,05 h	*5,64 m*			*09,21 h*		*2,37 m*		*09,00 h*	*5,53 m*	
	14,39 h		*2,53 m*		*14,29 h*	*5,06 m*			*17,02 h*		*2,48 m*
	18,26 h	*5,53 m*			*22,04 h*		*2,54 m*		*21,08 h*	*5,66 m*	
3	*03,09 h*		*2,45 m*	**13**	*02,15 h*	*4,96 m*		**23**	*05,45 h*		*2,43 m*
	06,50 h	*5,81 m*			*10,30 h*		*2,48 m*		*09,42 h*	*5,57 m*	
	15,13 h		*2,56 m*		*14,59 h*	*5,13 m*			*17,40 h*		*2,55 m*
S	*19,08 h*	*5,70 m*			*23,01 h*		*2,54 m*		*21,50 h*	*5,58 m*	
4 S	*03,51 h*		*2,52 m*	**14**	*03,24 h*	*5,40 m*		**24**	*06,44 h*		*2,48 m*
	07,31 h	*6,00 m*			*11,47 h*		*2,58 m*		*10,20 h*	*5,21 m*	
	15,19 h		*2,81 m*		*16,00 h*	*5,27 m*			*18,45 h*		*2,50 m*
	19,45 h	*6,05 m*			---				*22,34 h*	*5,28 m*	
5	*04,19 h*		*2,75 m*	**15**	*00,42 h*		*2,47 m*	**25**	*07,02 h*		*2,50 m*
	08,09 h	*5,94 m*			*04,35 h*	*5,41 m*			*11,08 h*	*5,27 m*	
	16,17 h		*2,78 m*		*12,46 h*		*2,54 m*		*19,52 h*		*2,45 m*
	20,21 h	*5,76 m*			*16,50 h*	*5,43 m*			*23,44 h*	*5,11 m*	
6	*05,22 h*		*2,57 m*	**16**	*01,39 h*		*2,45 m*	**26**	*07,55 h*		*2,43 m*
	08,51 h	*5,60 m*			*05,16 h*	*5,45 m*			---		
	17,01 h		*2,62 m*		*13,41 h*		*2,48 m*	**D**	*12,26 h*	*5,19 m*	
	20,58 h	*5,60 m*			*17,35 h*	*5,42 m*		**D**	*21,12 h*		*2,41 m*
7	*05,54 h*		*2,49 m*	**17**	*02,29 h*		*2,37 m*	**27**	*01,12 h*	*4,98 m*	
	09,32 h	*5,54 m*			*05,59 h*	*5,45 m*			*10,08 h*		*2,31 m*
	17,14 h		*2,61 m*		*14,19 h*		*2,45 m*		*14,16 h*	*4,93 m*	
	21,32 h	*5,66 m*			*18,05 h*	*5,51 m*			*22,50 h*		*2,30 m*
8	*06,02 h*		*2,64 m*	**18**	*03,01 h*		*2,40 m*	**28**	*02,56 h*	*5,37 m*	
	09,57 h	*5,58 m*			*06,31 h*	*5,60 m*			*11,25 h*		*2,45 m*
	17,28 h		*2,76 m*		*14,49 h*		*2,51 m*		*15,35 h*	*5,17 m*	
	22,03 h	*5,65 m*			*18,38 h*	*5,54 m*			---		
9	*06,40 h*		*2,64 m*	**19**	*03,36 h*		*2,41 m*	**29**	*00,19 h*		*2,29 m*
	10,30 h	*5,22 m*		**S**	*07,01 h*	*5,63 m*			*04,13 h*	*5,42 m*	
	18,34 h		*2,60 m*	**S**	*15,23 h*		*2,51 m*		*12,28 h*		*2,42 m*
	22,28 h	*5,05 m*			*19,10 h*	*5,70 m*			*16,37 h*	*5,35 m*	
10	*07,10 h*		*2,47 m*	**20**	*03,58 h*		*2,46 m*	**30**	*01,23 h*		*2,33 m*
	10,59 h	*5,01 m*			*07,39 h*	*5,89 m*			*05,06 h*	*5,51 m*	
	18,39 h		*2,59 m*		*15,42 h*		*2,62 m*		*13,35 h*		*2,42 m*
	23,12 h	*5,18 m*			*19,46 h*	*5,85 m*			*17,26 h*	*5,37 m*	
								31	*02,28 h*		*2,29 m*
									05,55 h	*5,52 m*	
									14,15 h		*2,42 m*
									18,07 h	*5,54 m*	

Hoogste H.W. = 6.05 op 4/8 PM Laagste H.W. = 4.81 op 11/8 PM

Hoogste L.W. = 2.81 op 4/8 PM Laagste L.W. = 2.29 op 29/8 AM

Gemiddeld HOOGWATER = 5.45 met 60 waarnemingen op 60

Gemiddeld LAAGWATER = 2.50 met 60 waarnemingen op 60

Gemiddelde duur van de Stijging = 3.57 h met 60 waarnemingen op 60

Gemiddelde duur van de Daling = 8.28 h met 60 waarnemingen op 60

S = Springtij H.W. en -L.W.

D = Doodtij H.W. en -L.W.

TIJDEN (h.min) IN M.E.T. HOOGTEN (meter) t.o.v. T.A.W.

Vlaamse Overheid

Waterbouwkundig Laboratorium

Tijregistratie van de ***BENEDEN NETE*** ***LIER MOLBRUG*** ***SEPTEMBER 2008***

dag	tijdstip M.E.T.	hoogte in meter H.W.	hoogte in meter L.W.	dag	tijdstip M.E.T.	hoogte in meter H.W.	hoogte in meter L.W.	dag	tijdstip M.E.T.	hoogte in meter H.W.	hoogte in meter L.W.
1	02,54 h		2,34 m	**11**	01,51 h	4,67 m		**21**	05,44 h		2,21 m
	06,30 h	5,68 m			10,19 h		2,20 m		09,20 h	5,17 m	
	14,40 h		2,51 m		14,33 h	4,65 m			17,32 h		2,27 m
	18,42 h	5,63 m			23,28 h		2,12 m		21,34 h	5,37 m	
2	03,53 h		2,30 m	**12**	03,19 h	5,11 m		**22**	06,08 h		2,30 m
S	07,11 h	5,50 m			11,02 h		2,37 m		10,05 h	5,09 m	
S	15,25 h		2,40 m		15,35 h	5,23 m			18,28 h		2,24 m
	19,21 h	5,67 m			---				22,31 h	5,13 m	
3	03,54 h		2,45 m	**13**	00,21 h		2,31 m	**23**	06,52 h		2,26 m
	07,35 h	5,66 m			04,10 h	5,28 m			11,07 h	4,85 m	
	15,50 h		2,54 m		12,35 h		2,33 m		19,29 h		2,21 m
	19,50 h	5,76 m			16,28 h	5,16 m			23,46 h	4,94 m	
4	04,43 h		2,46 m	**14**	01,24 h		2,24 m	**24**	08,12 h		2,24 m
	08,10 h	5,42 m			04,57 h	5,29 m			---		
	16,17 h		2,49 m		13,24 h		2,34 m	**D**	12,36 h	4,52 m	
	20,17 h	5,69 m			17,10 h	5,24 m		**D**	21,22 h		2,05 m
5	05,02 h		2,41 m	**15**	02,07 h		2,23 m	**25**	01,24 h	4,89 m	
	08,41 h	5,47 m			05,35 h	5,40 m			10,06 h		2,20 m
	17,11 h		2,44 m		13,57 h		2,34 m		14,16 h	4,73 m	
	20,53 h	5,43 m			17,48 h	5,37 m			23,12 h		2,10 m
6	05,34 h		2,36 m	**16**	02,50 h		2,24 m	**26**	02,59 h	5,05 m	
	09,04 h	5,31 m			06,12 h	5,43 m			11,33 h		2,22 m
	17,14 h		2,44 m		14,29 h		2,35 m		15,33 h	4,89 m	
	21,11 h	5,39 m			18,20 h	5,46 m			---		
7	05,52 h		2,35 m	**17**	03,25 h		2,26 m	**27**	00,32 h		2,11 m
	09,35 h	5,06 m			06,49 h	5,46 m			04,09 h	5,13 m	
	17,43 h		2,37 m		15,13 h		2,37 m		12,25 h		2,26 m
	21,46 h	5,23 m		**S**	18,57 h	5,49 m			16,27 h	5,20 m	
8	06,16 h		2,38 m	**18 S**	04,03 h		2,25 m	**28**	01,13 h		2,21 m
	10,13 h	4,95 m			07,25 h	5,45 m			04,54 h	5,50 m	
	18,34 h		2,34 m		15,41 h		2,33 m		12,50 h		2,43 m
	22,33 h	4,85 m			19,32 h	5,47 m			17,04 h	5,46 m	
9	07,03 h		2,25 m	**19**	04,18 h		2,27 m	**29**	01,56 h		2,28 m
	11,09 h	4,47 m			07,57 h	5,49 m			05,34 h	5,53 m	
	19,37 h		2,16 m		16,10 h		2,39 m		13,34 h		2,44 m
D	23,48 h	4,56 m			20,08 h	5,58 m			17,44 h	5,64 m	
10 D	08,22 h		2,14 m	**20**	04,57 h		2,34 m	**30**	02,24 h		2,40 m
	---				08,34 h	5,36 m			06,07 h	5,64 m	
	12,46 h	4,41 m			17,03 h		2,30 m		13,45 h		2,55 m
	21,43 h		2,09 m		20,51 h	5,31 m			18,12 h	5,97 m	
								31			

Hoogste H.W. = 5.97 op 30/9 PM Laagste H.W. = 4.41 op 10/9 PM
Hoogste L.W. = 2.55 op 30/9 PM Laagste L.W. = 2.05 op 24/9 PM

Gemiddeld HOOGWATER = 5.25 met 58 waarnemingen op 58
Gemiddeld LAAGWATER = 2.31 met 58 waarnemingen op 58

Gemiddelde duur van de Stijging = 3.53 h met 58 waarnemingen op 58 **S** = Springtij H.W. en -L.W.
Gemiddelde duur van de Daling = 8.32 h met 58 waarnemingen op 58 **D** = Doodtij H.W. en -L.W.

TIJDEN (h.min) IN M.E.T. HOOGTEN (meter) t.o.v. T.A.W.

Vlaamse Overheid

Waterbouwkundig Laboratorium

Tijregistratie van de ***BENEDEN NETE*** ***LIER MOLBRUG*** ***OKTOBER 2008***

dag	tijdstip M.E.T.	hoogte in meter H.W.	hoogte in meter L.W.	dag	tijdstip M.E.T.	hoogte in meter H.W.	hoogte in meter L.W.	dag	tijdstip M.E.T.	hoogte in meter H.W.	hoogte in meter L.W.
1	02,26 h		2,63 m	**11**	02,34 h	4,94 m		**21**	05,13 h		2,48 m
	06,34 h	6,07 m			10,34 h		2,42 m		09,48 h	5,58 m	
	13,57 h		2,83 m		14,58 h	5,04 m			18,00 h		2,57 m
S	18,39 h	6,26 m			23,40 h		2,37 m		22,18 h	5,53 m	
2 S	02,43 h		2,87 m	**12**	03,36 h	5,34 m		**22**	06,27 h		2,56 m
	07,03 h	6,12 m			11,31 h		2,52 m		10,55 h	5,05 m	
	14,51 h		2,85 m		15,49 h	5,28 m			19,48 h		2,35 m
	19,14 h	6,02 m			---				23,47 h	5,15 m	
3	03,47 h		2,71 m	**13**	00,38 h		2,37 m	**23**	08,09 h		2,37 m
	07,36 h	5,64 m			04,20 h	5,37 m			---		
	15,34 h		2,66 m		12,31 h		2,47 m		12,19 h	4,60 m	
	20,06 h	6,17 m			16,33 h	5,46 m			21,49 h		2,11 m
4	03,24 h		2,97 m	**14**	00,44 h		2,49 m	**24 D**	01,10 h	4,57 m	
	08,00 h	5,84 m			04,51 h	5,80 m		**D**	09,37 h		2,21 m
	16,35 h		2,65 m		13,00 h		2,65 m		13,56 h	5,26 m	
	20,14 h	5,23 m			17,07 h	5,67 m			21,52 h		2,47 m
5	05,00 h		2,38 m	**15**	02,01 h		2,45 m	**25**	02,23 h	5,48 m	
	08,36 h	5,34 m			05,34 h	5,57 m			11,04 h		2,46 m
	16,16 h		2,58 m		13,49 h		2,53 m		15,14 h	4,96 m	
	20,35 h	5,80 m			17,44 h	5,68 m			---		
6	04,39 h		2,80 m	**16**	02,14 h		2,52 m	**26**	00,26 h		2,21 m
	08,53 h	5,40 m			06,09 h	5,91 m			03,33 h	4,70 m	
	17,38 h		2,74 m		13,56 h		2,74 m		10,50 h		2,35 m
	21,20 h	5,21 m			18,22 h	6,14 m			15,48 h	5,90 m	
7	05,39 h		2,66 m	**17**	02,37 h		2,75 m	**27**	00,32 h		2,59 m
	09,31 h	4,91 m		**S**	06,47 h	6,02 m			04,21 h	5,70 m	
	18,08 h		2,53 m	**S**	14,53 h		2,72 m		12,01 h		2,79 m
	21,44 h	4,90 m			19,05 h	5,85 m			16,37 h	5,79 m	
8	06,08 h		2,49 m	**18**	03,49 h		2,50 m	**28**	00,54 h		2,81 m
	10,14 h	4,80 m			07,34 h	5,56 m			05,01 h	5,89 m	
	18,39 h		2,51 m		16,00 h		2,51 m		12,56 h		2,86 m
	23,08 h	4,86 m			19,52 h	5,66 m			17,15 h	5,72 m	
9	07,38 h		2,48 m	**19**	04,13 h		2,49 m	**29**	01,41 h		2,70 m
	---				08,16 h	5,64 m			05,35 h	5,72 m	
	12,06 h	4,15 m			16,42 h		2,52 m		13,58 h		2,68 m
	20,47 h		2,24 m		20,32 h	5,55 m			17,51 h	5,51 m	
10 D	01,03 h	4,63 m		**20**	05,41 h		2,33 m	**30**	02,20 h		2,54 m
D	09,50 h		2,31 m		09,02 h	4,91 m			06,10 h	5,56 m	
	13,56 h	4,52 m			17,24 h		2,27 m		14,25 h		2,59 m
	22,39 h		2,24 m		21,15 h	5,45 m			18,23 h	5,60 m	
								31	02,47 h		2,57 m
								S	06,44 h	5,43 m	
								S	14,58 h		2,53 m
									18,59 h	5,48 m	

Hoogste H.W. = 6.26 op 1/10 PM Laagste H.W. = 4.15 op 9/10 PM
Hoogste L.W. = 2.97 op 4/10 AM Laagste L.W. = 2.11 op 23/10 PM

Gemiddeld HOOGWATER = 5.43 met 60 waarnemingen op 60
Gemiddeld LAAGWATER = 2.54 met 60 waarnemingen op 60

Gemiddelde duur van de Stijging = 4.05 h met 60 waarnemingen op 60
Gemiddelde duur van de Daling = 8.20 h met 60 waarnemingen op 60

S = Springtij H.W. en -L.W.
D = Doodtij H.W. en -L.W.

TIJDEN (h.min) IN M.E.T. HOOGTEN (meter) t.o.v. T.A.W.

Vlaamse Overheid

Waterbouwkundig Laboratorium

Tijregistratie van de ***BENEDEN NETE*** ***LIER MOLBRUG*** ***NOVEMBER 2008***

dag	tijdstip M.E.T.	hoogte in meter H.W.	hoogte in meter L.W.	dag	tijdstip M.E.T.	hoogte in meter H.W.	hoogte in meter L.W.	dag	tijdstip M.E.T.	hoogte in meter H.W.	hoogte in meter L.W.
1	*03,19 h*		*2,51 m*	**11**	*03,12 h*	*5,55 m*		**21**	*07,06 h*		*2,83 m*
	07,13 h	*5,29 m*			*11,22 h*		*2,67 m*		---		
	15,48 h		*2,45 m*		*15,36 h*	*5,72 m*			*12,21 h*	*5,88 m*	
	19,31 h	*5,23 m*			---				*19,27 h*		*2,98 m*
2	*03,38 h*		*2,51 m*	**12**	*00,16 h*		*2,79 m*	**22**	*00,27 h*	*5,96 m*	
	07,40 h	*5,34 m*			*04,07 h*	*5,75 m*			*07,26 h*		*3,11 m*
	16,15 h		*2,57 m*		*12,13 h*		*2,82 m*	**D**	*13,19 h*	*5,64 m*	
	19,55 h	*5,37 m*			*16,28 h*	*5,80 m*		**D**	*21,05 h*		*2,87 m*
3	*04,15 h*		*2,54 m*	**13**	*01,04 h*		*2,72 m*	**23**	*01,46 h*	*5,57 m*	
	08,17 h	*5,13 m*			*04,58 h*	*5,76 m*			*10,00 h*		*2,75 m*
	16,48 h		*2,46 m*		*13,21 h*		*2,72 m*		*14,16 h*	*5,08 m*	
	20,39 h	*5,11 m*			*17,14 h*	*5,67 m*			*23,02 h*		*2,53 m*
4	*04,33 h*		*2,50 m*	**14**	*02,16 h*		*2,57 m*	**24**	*02,45 h*	*5,72 m*	
	08,46 h	*5,09 m*			*05,45 h*	*5,56 m*			*10,40 h*		*2,89 m*
	17,26 h		*2,42 m*		*14,05 h*		*2,60 m*		*14,56 h*	*5,51 m*	
	21,06 h	*4,97 m*			*18,03 h*	*5,76 m*			*23,49 h*		*2,85 m*
5	*05,11 h*		*2,42 m*	**15**	*02,37 h*		*2,63 m*	**25**	*03,56 h*	*5,57 m*	
	09,18 h	*4,84 m*			*06,31 h*	*5,66 m*			*11,28 h*		*3,03 m*
	17,59 h		*2,34 m*		*14,49 h*		*2,62 m*		*16,04 h*	*5,79 m*	
	21,49 h	*4,88 m*		**S**	*18,51 h*	*5,90 m*			---		
6	*05,53 h*		*2,43 m*	**16 S**	*03,07 h*		*2,71 m*	**26**	*00,20 h*		*2,93 m*
	10,06 h	*4,66 m*			*07,17 h*	*5,86 m*			*04,30 h*	*5,47 m*	
	18,54 h		*2,27 m*		*15,40 h*		*2,70 m*		*12,58 h*		*2,80 m*
	22,47 h	*4,71 m*			*19,47 h*	*6,02 m*			*16,52 h*	*5,54 m*	
7	*07,11 h*		*2,34 m*	**17**	*03,49 h*		*2,77 m*	**27**	*01,12 h*		*2,79 m*
	11,12 h	*4,51 m*			*08,04 h*	*5,53 m*			*05,06 h*	*5,54 m*	
	20,14 h		*2,21 m*		*17,13 h*		*2,49 m*		*13,37 h*		*2,81 m*
	---				*20,32 h*	*5,36 m*			*17,22 h*	*5,45 m*	
8	*00,06 h*	*4,64 m*		**18**	*05,33 h*		*2,42 m*	**28**	*01,48 h*		*2,77 m*
	08,38 h		*2,30 m*		*08,59 h*	*5,09 m*			*05,37 h*	*5,62 m*	
D	*12,36 h*	*4,51 m*			*16,55 h*		*2,47 m*		*14,18 h*		*2,79 m*
D	*22,10 h*		*2,16 m*		*21,21 h*	*5,91 m*			*17,55 h*	*5,56 m*	
9	*01,30 h*	*4,38 m*		**19**	*05,20 h*		*2,74 m*	**29**	*02,19 h*		*2,75 m*
	09,28 h		*2,25 m*		*09,52 h*	*5,22 m*			*06,10 h*	*5,58 m*	
	13,28 h	*4,91 m*			*18,30 h*		*2,47 m*		*14,55 h*		*2,74 m*
	22,42 h		*2,41 m*		*22,25 h*	*5,49 m*			*18,34 h*	*5,58 m*	
10	*02,28 h*	*5,06 m*		**20**	*06,03 h*		*2,63 m*	**30**	*02,46 h*		*2,73 m*
	10,04 h		*2,58 m*		*10,53 h*	*5,46 m*		**S**	*06,49 h*	*5,45 m*	
	14,40 h	*5,46 m*			*18,48 h*		*2,63 m*	**S**	*15,27 h*		*2,68 m*
	23,39 h		*2,56 m*		*23,26 h*	*5,84 m*			*19,09 h*	*5,49 m*	
								31			

Hoogste H.W. = 6.02 op 16/11 PM Laagste H.W. = 4.38 op 9/11 AM
Hoogste L.W. = 3.11 op 22/11 AM Laagste L.W. = 2.16 op 8/11 PM

Gemiddeld HOOGWATER = 5.40 met 58 waarnemingen op 58
Gemiddeld LAAGWATER = 2.62 met 58 waarnemingen op 58

Gemiddelde duur van de Stijging = 4.04 h met 58 waarnemingen op 58 **S** = Springtij H.W. en -L.W.
Gemiddelde duur van de Daling = 8.21 h met 58 waarnemingen op 58 **D** = Doodtij H.W. en -L.W.

TIJDEN (h.min) IN M.E.T. HOOGTEN (meter) t.o.v. T.A.W.

Vlaamse Overheid

Waterbouwkundig Laboratorium

Tijregistratie van de ***BENEDEN NETE*** ***LIER MOLBRUG*** ***DECEMBER 2008***

dag	tijdstip M.E.T.	hoogte in meter H.W.	hoogte in meter L.W.	dag	tijdstip M.E.T.	hoogte in meter H.W.	hoogte in meter L.W.	dag	tijdstip M.E.T.	hoogte in meter H.W.	hoogte in meter L.W.
1	*03,11 h*		*2,73 m*	**11**	*03,36 h*	*5,67 m*		**21**	*08,42 h*		*2,88 m*
	07,20 h	*5,52 m*			---				---		
	15,52 h		*2,75 m*		*12,01 h*		*2,78 m*		*12,22 h*	*4,82 m*	
	19,41 h	*5,53 m*			*16,01 h*	*5,59 m*			*21,26 h*		*2,59 m*
2	*03,38 h*		*2,78 m*	**12**	*00,41 h*		*2,71 m*	**22 D**	*01,06 h*	*5,13 m*	
	07,49 h	*5,53 m*			*04,34 h*	*5,61 m*		**D**	*08,06 h*		*2,83 m*
	16,20 h		*2,75 m*		*13,15 h*		*2,73 m*		*13,12 h*	*5,42 m*	
	20,08 h	*5,45 m*			*16,54 h*	*5,53 m*			*22,02 h*		*2,74 m*
3	*04,08 h*		*2,75 m*	**13**	*02,26 h*		*2,57 m*	**23**	*01,59 h*	*4,81 m*	
	08,21 h	*5,47 m*			*05,22 h*	*4,87 m*			*10,42 h*		*2,51 m*
	16,52 h		*2,77 m*		*15,45 h*		*2,36 m*		*14,37 h*	*4,91 m*	
	20,49 h	*5,58 m*			*18,00 h*	*4,49 m*			*23,14 h*		*2,51 m*
4	*04,44 h*		*2,82 m*	**14**	*03,27 h*		*2,28 m*	**24**	*03,04 h*	*5,05 m*	
	08,57 h	*5,24 m*			*06,19 h*	*5,07 m*			*11,25 h*		*2,56 m*
	18,26 h		*2,60 m*		*15,25 h*		*2,46 m*		*15,30 h*	*5,10 m*	
	21,21 h	*4,80 m*			*18,44 h*	*5,64 m*			---		
5	*04,58 h*		*2,70 m*	**15**	*03,19 h*		*2,64 m*	**25**	*00,11 h*		*2,52 m*
	09,26 h	*5,53 m*		**S**	*07,08 h*	*5,48 m*			*04,05 h*	*5,04 m*	
	18,19 h		*2,90 m*	**S**	*16,11 h*		*2,57 m*		*12,43 h*		*2,50 m*
	22,09 h	*5,59 m*			*19,38 h*	*5,64 m*			*16,29 h*	*4,97 m*	
6	*05,59 h*		*2,97 m*	**16**	*04,10 h*		*2,62 m*	**26**	*01,08 h*		*2,45 m*
	10,28 h	*5,41 m*			*07,59 h*	*5,44 m*			*04,54 h*	*4,80 m*	
	19,12 h		*2,83 m*		*16,59 h*		*2,53 m*		*13,51 h*		*2,37 m*
	23,17 h	*5,35 m*			*20,27 h*	*5,60 m*			*17,20 h*	*4,79 m*	
7	*07,25 h*		*2,81 m*	**17**	*04,55 h*		*2,60 m*	**27**	*02,02 h*		*2,35 m*
	11,41 h	*5,09 m*			*08,51 h*	*5,48 m*			*05,43 h*	*4,79 m*	
	20,41 h		*2,63 m*		*17,26 h*		*2,61 m*		*14,28 h*		*2,36 m*
	---				*21,17 h*	*5,81 m*			*17,56 h*	*4,95 m*	
8	*00,24 h*	*5,16 m*		**18**	*05,32 h*		*2,70 m*	**28**	*02,37 h*		*2,35 m*
	08,40 h		*2,66 m*		*09,37 h*	*5,21 m*			*06,17 h*	*4,85 m*	
D	*12,50 h*	*5,00 m*			*18,38 h*		*2,48 m*		*15,10 h*		*2,33 m*
D	*21,27 h*		*2,59 m*		*22,12 h*	*5,51 m*			*18,31 h*	*5,05 m*	
9	*01,38 h*	*5,41 m*		**19**	*05,38 h*		*2,70 m*	**29**	*03,07 h*		*2,40 m*
	09,41 h		*2,71 m*		*10,20 h*	*5,67 m*			*06,45 h*	*5,00 m*	
	14,00 h	*5,36 m*			*19,06 h*		*2,64 m*		*15,50 h*		*2,35 m*
	22,26 h		*2,69 m*		*22,55 h*	*5,36 m*			*19,03 h*	*5,08 m*	
10	*02,45 h*	*5,60 m*		**20**	*07,39 h*		*2,58 m*	**30**	*03,35 h*		*2,38 m*
	10,33 h		*2,82 m*		*11,28 h*	*5,14 m*		**S**	*07,16 h*	*5,07 m*	
	15,09 h	*5,56 m*			*18,53 h*		*2,74 m*	**S**	*16,06 h*		*2,36 m*
	23,30 h		*2,77 m*		*23,37 h*	*5,82 m*			*19,29 h*	*5,21 m*	
								31	*03,48 h*		*2,45 m*
									07,41 h	*5,15 m*	
									16,40 h		*2,38 m*
									20,05 h	*5,28 m*	

Hoogste H.W. = 5.82 op 20/12 PM Laagste H.W. = 4.49 op 13/12 PM

Hoogste L.W. = 2.97 op 6/12 AM Laagste L.W. = 2.28 op 14/12 AM

Gemiddeld HOOGWATER = 5.27 met 60 waarnemingen op 60

Gemiddeld LAAGWATER = 2.61 met 60 waarnemingen op 60

Gemiddelde duur van de Stijging = 3.50 h met 60 waarnemingen op 60

Gemiddelde duur van de Daling = 8.35 h met 60 waarnemingen op 60

S = Springtij H.W. en -L.W.

D = Doodtij H.W. en -L.W.

TIJDEN (h.min) IN M.E.T. HOOGTEN (meter) t.o.v. T.A.W.

2 Overzichtstabellen en grafieken van de bovendebieten

In dit deel worden maandelijkse overzichtstabellen en -grafieken gegeven van de daggemiddelde bovendebieten aan de meetraaien (opwaartse grenzen van het tijgebied).

Daarna volgen globale overzichtstabellen en -grafieken per rivier, en de doorrekening naar afwaarts, uiteindelijk te “Schelde te Schelle”, per decade, maand en jaar

VLAAMSE OVERHEID **WATERBOUWKUNDIG LABORATORIUM**	**2008**	**Tabel 1**

DE AFVOER VAN DE SCHELDE IN 2008

Overzicht van het daggemiddelde bovendebiet (m^3/s) aan de meetraaien

JANUARI

Datum	Bovenschelde te Melle	Dender te Appels	Zenne te Eppegem	Dijle te Haacht	Grote Nete te Itegem	Kleine Nete te Grobbendonk
1	37,2	10,2	7,8	22,7	5,2	7,4
2	32,0	10,7	7,7	21,5	4,7	7,1
3	27,7	9,5	8,9	21,0	4,3	6,6
4	27,2	10,2	8,6	22,7	4,7	6,8
5	62,0	36,9	20,0	26,6	5,2	8,6
6	96,5	40,9	22,3	41,8	6,9	10,6
7	75,3	29,2	19,3	33,7	7,3	9,0
8	56,1	25,3	13,0	31,9	6,4	8,7
9	45,9	22,1	14,1	29,9	5,4	8,5
10	37,0	20,9	13,8	37,3	6,0	8,3
11	49,7	28,6	12,9	32,5	6,7	8,7
12	64,1	22,9	12,2	30,8	7,0	9,7
13	51,5	20,7	11,4	27,7	6,8	8,7
14	34,2	16,3	10,5	25,6	6,2	8,1
15	40,0	16,9	12,5	25,1	6,0	8,0
16	77,5	26,7	14,6	31,4	6,2	9,0
17	72,1	20,2	11,0	28,8	6,0	8,1
18	61,2	20,6	13,4	27,0	5,3	8,3
19	63,2	22,6	13,3	30,2	6,9	7,8
20	52,3	19,8	14,2	33,7	9,3	13,6
21	40,1	16,3	12,6	32,9	8,5	12,0
22	53,0	23,2	13,5	32,3	7,9	15,5
23	47,4	15,8	14,2	30,0	6,4	12,5
24	43,6	15,2	13,2	27,5	6,4	11,4
25	50,8	15,5	12,2	28,0	6,7	11,7
26	40,7	15,2	9,2	24,9	6,4	10,1
27	38,1	13,8	10,8	23,6	6,2	10,0
28	41,6	12,8	8,9	21,9	5,3	9,2
29	37,0	10,2	9,0	21,6	5,3	8,6
30	45,5	11,7	10,3	21,8	5,3	8,5
31	52,7	13,1	9,4	25,9	5,6	8,5
Maand-gem.	**50,1**	**19,2**	**12,4**	**28,1**	**6,2**	**9,3**
Max.	**96,5**	**40,9**	**22,3**	**41,8**	**9,3**	**15,5**
Min.	**27,2**	**9,5**	**7,7**	**21,0**	**4,3**	**6,6**

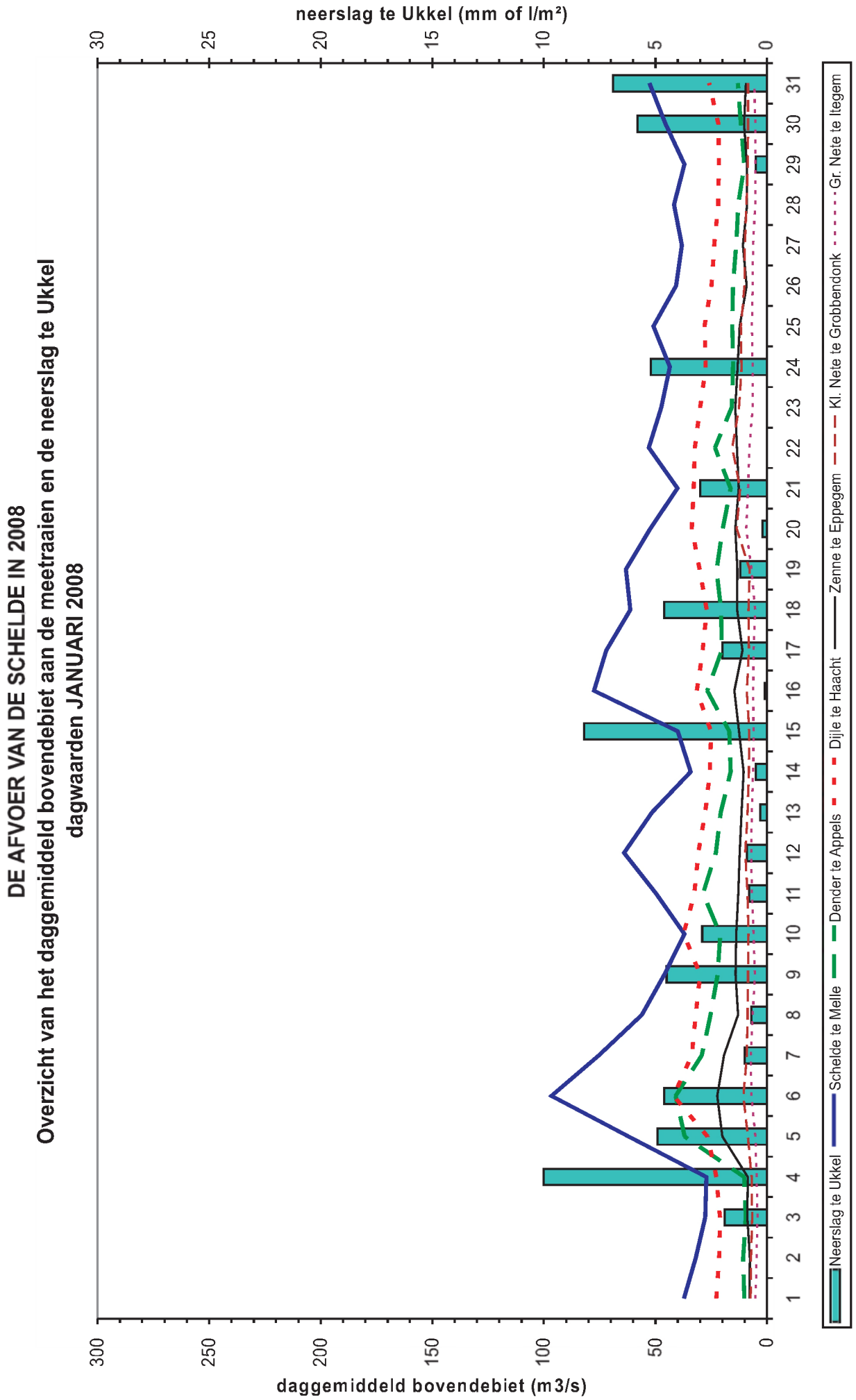
DE AFVOER VAN DE SCHELDE IN 2008
Overzicht van het daggemiddeld bovendebiet aan de meetraaien en de neerslag te Ukkel
dagwaarden JANUARI 2008
neerslag te Ukkel (mm of l/m²)
daggemiddeld bovendebiet (m3/s)
0
5
10
15
20
25
30
0
50
100
150
200
250
300
1 2 3 4 5 6 7 8 9 10 11 12 13 14 15 16 17 18 19 20 21 22 23 24 25 26 27 28 29 30 31
Neerslag te Ukkel
Schelde te Melle
Dender te Appels
Dijle te Haacht
Zenne te Eppegem
Kl. Nete te Grobbendonk
Gr. Nete te Itegem

VLAAMSE OVERHEID **WATERBOUWKUNDIG LABORATORIUM**	**2008**	**Tabel 2**

DE AFVOER VAN DE SCHELDE IN 2008

Overzicht van het daggemiddelde bovendebiet (m^3/s) aan de meetraaien

FEBRUARI

Datum	Bovenschelde te Melle	Dender te Appels	Zenne te Eppegem	Dijle te Haacht	Grote Nete te Itegem	Kleine Nete te Grobbendonk
1	61,7	17,8	13,3	30,6	6,4	10,1
2	60,7	16,1	10,8	36,5	7,2	11,6
3	38,7	11,4	9,5	32,1	6,8	11,9
4	40,9	14,6	9,7	40,7	6,1	10,6
5	49,5	16,4	13,0	36,1	6,4	10,8
6	85,2	27,2	15,2	37,7	8,3	15,1
7	72,8	20,5	16,0	40,7	8,5	13,9
8	43,9	15,5	10,2	31,4	6,8	12,2
9	35,3	14,7	10,9	27,5	5,9	11,1
10	43,7	11,8	10,8	26,3	5,3	10,1
11	37,3	13,0	9,2	24,1	4,8	9,7
12	27,0	10,4	9,1	23,1	4,3	9,2
13	23,5	9,7	8,6	24,1	4,3	8,7
14	25,7	9,6	8,8	21,9	4,0	8,1
15	34,0	9,9	8,4	22,3	3,7	7,1
16	25,6	10,3	7,6	21,9	3,1	6,7
17	33,7	8,7	7,5	20,8	3,1	6,3
18	26,9	7,8	7,1	20,4	3,3	6,5
19	22,7	8,2	7,7	20,7	3,6	6,3
20	16,3	8,1	7,6	20,7	3,7	6,3
21	25,0	7,5	7,8	21,0	4,2	6,3
22	18,7	7,1	8,2	21,2	4,7	6,2
23	23,6	7,1	7,5	21,0	4,8	6,1
24	20,3	7,3	7,3	21,2	4,3	6,0
25	26,1	8,5	8,6	21,3	4,3	6,5
26	27,9	8,0	11,0	22,7	4,5	6,7
27	21,7	10,0	8,6	27,1	5,0	7,3
28	18,0	7,7	7,5	22,4	4,8	6,8
29	46,2	12,1	10,4	21,9	5,0	6,9
Maand-gem.	**35,6**	**11,6**	**9,6**	**26,2**	**5,1**	**8,7**
Max.	**85,2**	**27,2**	**16,0**	**40,7**	**8,5**	**15,1**
Min.	**16,3**	**7,1**	**7,1**	**20,4**	**3,1**	**6,0**

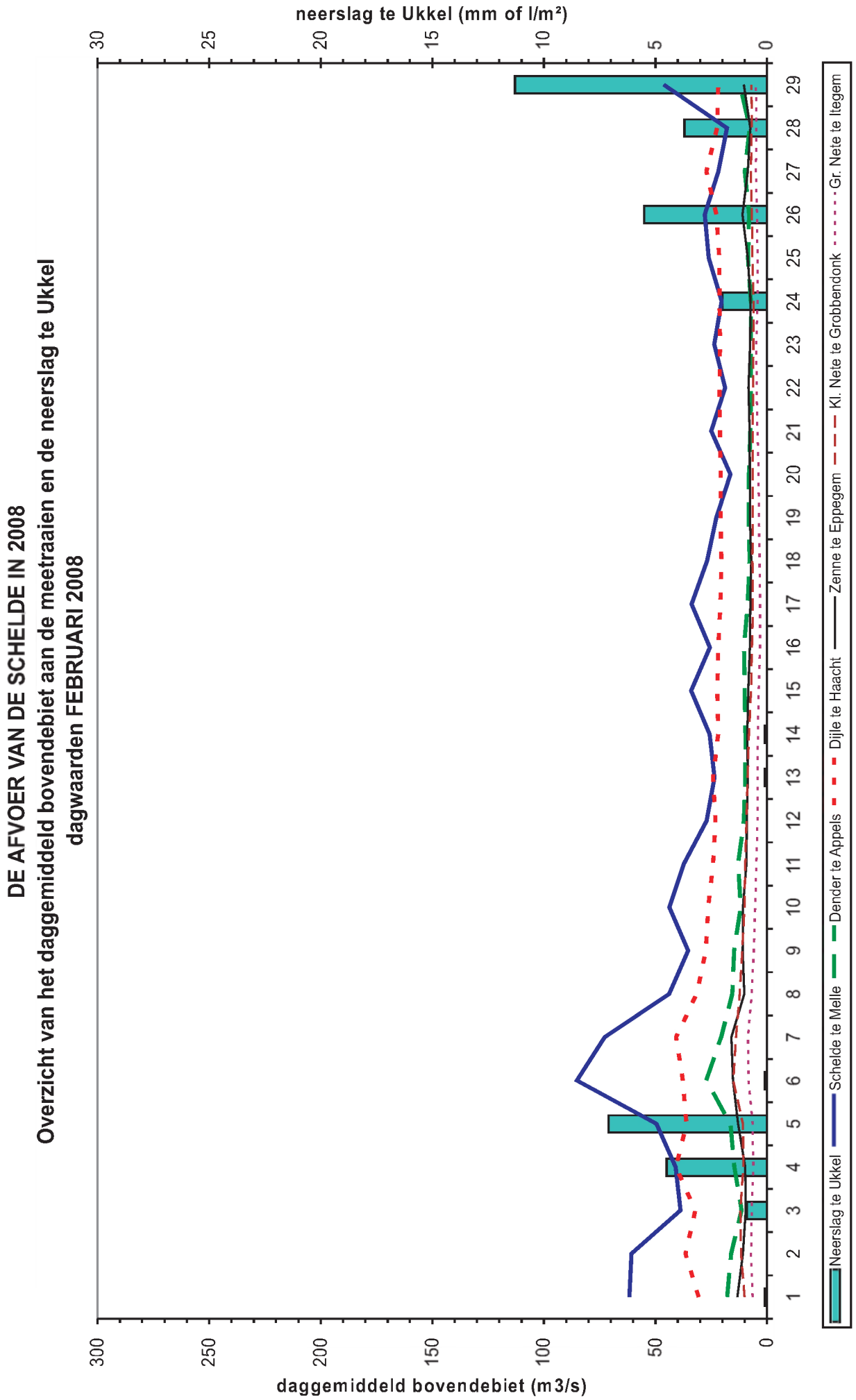
DE AFVOER VAN DE SCHELDE IN 2008
Overzicht van het daggemiddeld bovendebiet aan de meetraaien en de neerslag te Ukkel
dagwaarden FEBRUARI 2008
neerslag te Ukkel (mm of l/m²)
daggemiddeld bovendebiet (m3/s)
0
5
10
15
20
25
30
0
50
100
150
200
250
300
1
2
3
4
5
6
7
8
9
10
11
12
13
14
15
16
17
18
19
20
21
22
23
24
25
26
27
28
29
Neerslag te Ukkel
Schelde te Melle
Dender te Appels
Dijle te Haacht
Zenne te Eppegem
Kl. Nete te Grobbendonk
Gr. Nete te Itegem

VLAAMSE OVERHEID **WATERBOUWKUNDIG LABORATORIUM**	**2008**	**Tabel 3**

DE AFVOER VAN DE SCHELDE IN 2008

Overzicht van het daggemiddelde bovendebiet (m^3/s) aan de meetraaien

MAART

Datum	Bovenschelde te Melle	Dender te Appels	Zenne te Eppegem	Dijle te Haacht	Grote Nete te Itegem	Kleine Nete te Grobbendonk
1	71,5	24,2	21,0	37,7	8,0	11,3
2	70,3	14,4	12,1	41,3	6,1	10,1
3	48,3	16,1	9,4	30,0	4,8	8,5
4	77,6	20,5	12,0	29,1	4,7	8,1
5	54,2	16,6	11,1	31,4	4,7	8,0
6	45,4	12,2	10,1	26,4	4,8	7,2
7	49,6	11,9	8,8	21,0	5,1	6,9
8	40,4	12,5	8,5	19,9	5,1	6,8
9	37,3	10,1	9,6	19,8	5,0	6,9
10	56,0	19,2	12,3	20,2	4,9	7,6
11	123,1	50,5	29,0	33,1	6,7	10,0
12	162,5	52,1	27,1	50,0	9,1	12,5
13	130,3	26,2	14,4	39,6	8,5	10,6
14	104,1	37,8	22,8	37,1	6,4	11,6
15	100,1	23,6	13,9	38,3	6,1	10,7
16	140,7	64,0	60,7	55,1	10,4	14,8
17	141,7	61,4	35,0	73,4	15,3	16,1
18	100,2	27,1	14,9	63,4	11,1	13,1
19	78,6	24,4	15,6	46,9	7,6	11,7
20	75,5	20,1	14,0	38,1	7,2	10,3
21	116,8	71,3	65,1	66,1	13,0	21,3
22	194,2	87,8	69,4	70,6	18,6	23,4
23	163,1	65,5	35,0	75,2	17,6	18,0
24	131,5	57,9	29,9	63,9	14,5	15,5
25	126,6	55,2	28,3	62,3	13,0	16,8
26	118,5	41,5	21,7	60,2	12,5	17,5
27	116,2	39,8	24,6	60,2	13,8	17,5
28	109,7	32,3	26,1	65,6	16,5	22,1
29	107,9	39,9	22,1	59,7	15,8	19,9
30	76,9	27,9	16,9	49,3	12,8	15,6
31	108,5	24,3	15,2	52,1	12,5	16,3
Maand-gem.	**99,3**	**35,1**	**23,1**	**46,4**	**9,7**	**13,1**
Max.	**194,2**	**87,8**	**69,4**	**75,2**	**18,6**	**23,4**
Min.	**37,3**	**10,1**	**8,5**	**19,8**	**4,7**	**6,8**

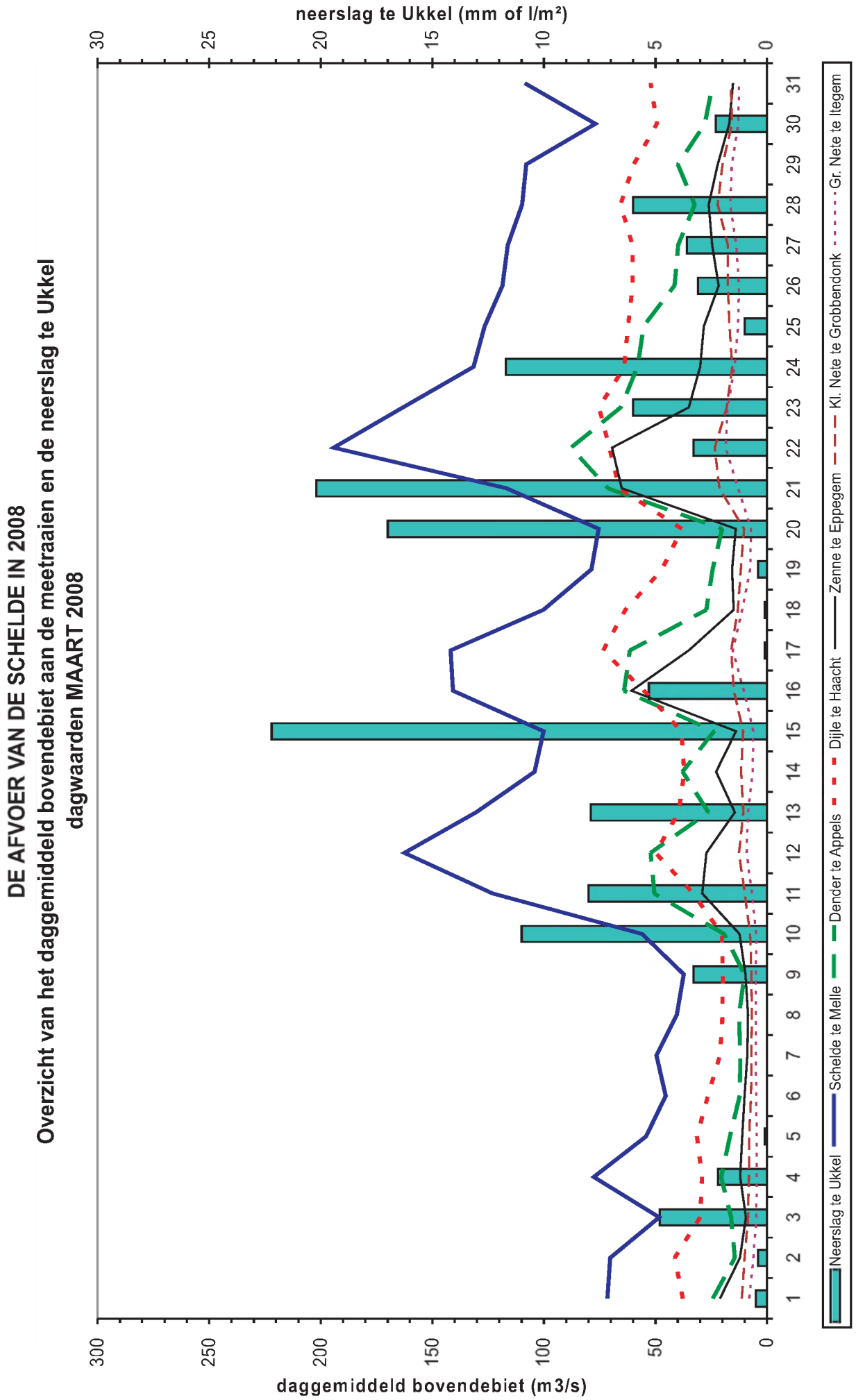
DE AFVOER VAN DE SCHELDE IN 2008
Overzicht van het daggemiddeld bovendebiet aan de meetraaien en de neerslag te Ukkel
dagwaarden MAART 2008
neerslag te Ukkel (mm of l/m²)
daggemiddeld bovendebiet (m3/s)
Neerslag te Ukkel
Schelde te Melle
Dender te Appels
Dijle te Haacht
Zenne te Eppegem
Kl. Nete te Grobbendonk
Gr. Nete te Itegem

VLAAMSE OVERHEID **WATERBOUWKUNDIG LABORATORIUM**	**2008**	**Tabel 4**

DE AFVOER VAN DE SCHELDE IN 2008

Overzicht van het daggemiddelde bovendebiet (m^3/s) aan de meetraaien

APRIL

Datum	Bovenschelde te Melle	Dender te Appels	Zenne te Eppegem	Dijle te Haacht	Grote Nete te Itegem	Kleine Nete te Grobbendonk
1	72,4	19,9	13,6	44,6	11,4	13,9
2	65,8	18,0	12,3	39,4	9,5	12,9
3	56,6	15,2	11,2	37,7	8,0	10,4
4	50,4	14,6	11,1	34,5	7,0	10,1
5	54,0	15,9	12,4	36,9	7,8	11,6
6	61,0	18,0	12,8	37,7	9,5	13,1
7	67,1	13,2	12,0	35,3	8,9	11,4
8	58,2	11,3	9,4	29,5	7,9	10,3
9	36,8	12,3	8,6	28,4	7,4	9,6
10	38,3	10,5	8,4	26,8	6,0	8,7
11	32,9	9,1	8,7	24,9	5,6	8,2
12	31,1	8,3	8,7	23,6	4,9	7,7
13	42,9	8,4	7,8	23,6	4,7	7,4
14	50,2	10,8	12,3	27,0	4,1	7,1
15	51,0	16,6	13,3	37,7	4,1	7,3
16	31,0	10,0	8,2	32,1	4,6	6,9
17	28,7	9,3	8,5	27,7	4,3	6,3
18	26,8	8,6	7,7	25,2	4,0	5,9
19	24,6	7,7	7,3	24,6	3,9	5,1
20	25,9	7,5	8,6	24,9	3,9	5,0
21	23,1	9,3	7,4	23,1	3,9	4,4
22	20,3	7,8	7,0	22,3	3,8	4,3
23	12,9	7,0	8,4	22,3	3,8	4,9
24	21,8	7,1	7,8	27,0	5,3	7,8
25	18,4	6,6	6,8	22,9	4,6	6,3
26	20,8	6,4	6,5	20,4	3,5	5,6
27	19,6	5,9	6,1	20,8	3,1	5,2
28	37,9	8,5	11,9	24,1	3,4	5,9
29	68,4	20,4	11,3	39,4	5,3	6,6
30	58,3	16,6	9,2	33,7	4,9	6,7
Maand-gem.	**40,2**	**11,4**	**9,5**	**29,3**	**5,6**	**7,9**
Max.	**72,4**	**20,4**	**13,6**	**44,6**	**11,4**	**13,9**
Min.	**12,9**	**5,9**	**6,1**	**20,4**	**3,1**	**4,3**

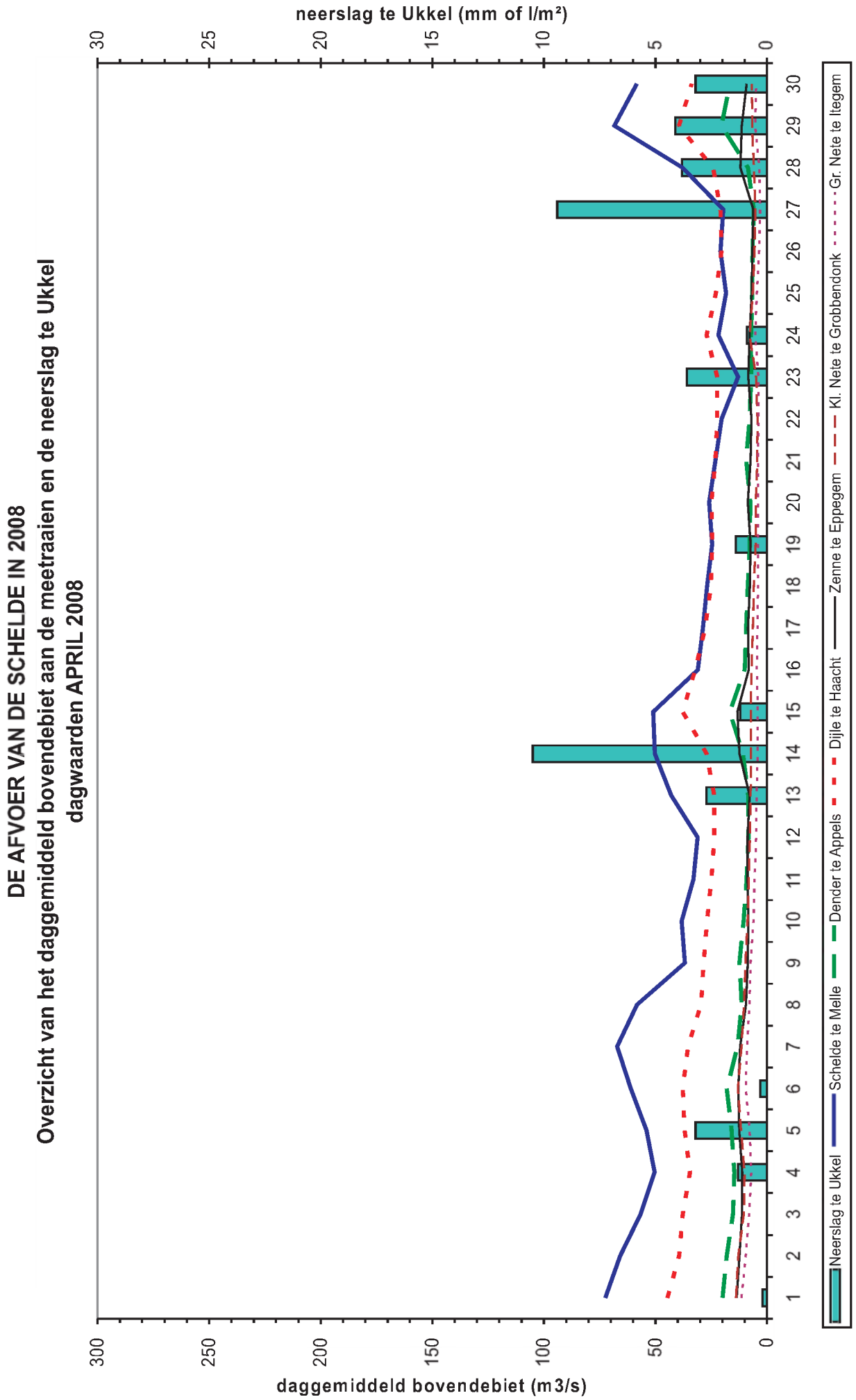
DE AFVOER VAN DE SCHELDE IN 2008
Overzicht van het daggemiddeld bovendebiet aan de meetraaien en de neerslag te Ukkel
dagwaarden APRIL 2008
neerslag te Ukkel (mm of l/m²)
daggemiddeld bovendebiet (m3/s)
0
5
10
15
20
25
30
0
50
100
150
200
250
300
1 2 3 4 5 6 7 8 9 10 11 12 13 14 15 16 17 18 19 20 21 22 23 24 25 26 27 28 29 30
Neerslag te Ukkel
Schelde te Melle
Dender te Appels
Dijle te Haacht
Zenne te Eppegem
Kl. Nete te Grobbendonk
Gr. Nete te Itegem

VLAAMSE OVERHEID **WATERBOUWKUNDIG LABORATORIUM**	**2008**	**Tabel 5**

DE AFVOER VAN DE SCHELDE IN 2008

Overzicht van het daggemiddelde bovendebiet (m^3/s) aan de meetraaien

MEI

Datum	Bovenschelde te Melle	Dender te Appels	Zenne te Eppegem	Dijle te Haacht	Grote Nete te Itegem	Kleine Nete te Grobbendonk
1	42,4	12,3	10,4	24,9	4,4	6,3
2	41,4	12,2	7,6	24,6	4,1	5,4
3	24,3	7,5	6,2	21,9	4,0	5,2
4	28,1	6,8	6,2	21,0	3,9	4,9
5	19,2	7,8	6,4	20,1	3,9	4,6
6	16,4	7,0	6,1	19,8	3,7	4,3
7	11,8	5,4	5,8	19,5	3,6	4,1
8	13,6	5,0	5,6	18,6	3,5	3,9
9	12,8	4,9	5,5	17,7	3,4	3,8
10	7,7	5,7	5,6	18,0	2,9	3,6
11	12,0	4,2	5,2	17,9	2,6	3,3
12	16,3	3,3	5,1	17,4	2,2	3,2
13	16,3	4,3	5,4	13,8	1,8	3,2
14	25,1	4,5	5,5	13,7	1,7	3,2
15	38,9	7,6	12,8	14,4	2,1	3,9
16	44,3	9,8	14,8	20,4	2,6	5,6
17	42,9	17,5	31,6	40,2	4,0	7,6
18	36,6	12,1	10,0	49,3	6,9	7,3
19	25,8	3,5	7,3	31,4	5,8	5,9
20	15,2	5,2	6,0	20,8	4,1	5,2
21	13,9	4,6	6,0	18,1	3,7	4,5
22	15,9	4,4	6,0	16,9	4,5	4,3
23	10,5	3,4	6,0	16,9	4,0	4,1
24	17,5	3,3	5,9	14,6	3,5	3,9
25	32,0	25,9	9,8	19,3	3,6	3,9
26	17,8	4,1	6,5	18,3	3,6	4,1
27	72,1	5,2	6,3	16,6	3,3	4,1
28	29,4	4,7	6,2	18,0	3,3	3,9
29	33,7	5,0	8,9	18,3	3,5	4,5
30	27,4	6,1	7,5	39,4	5,4	6,7
31	12,8	5,3	6,3	36,9	6,4	5,7
Maand-gem.	**25,0**	**7,1**	**7,9**	**21,9**	**3,7**	**4,7**
Max.	**72,1**	**25,9**	**31,6**	**49,3**	**6,9**	**7,6**
Min.	**7,7**	**3,3**	**5,1**	**13,7**	**1,7**	**3,2**

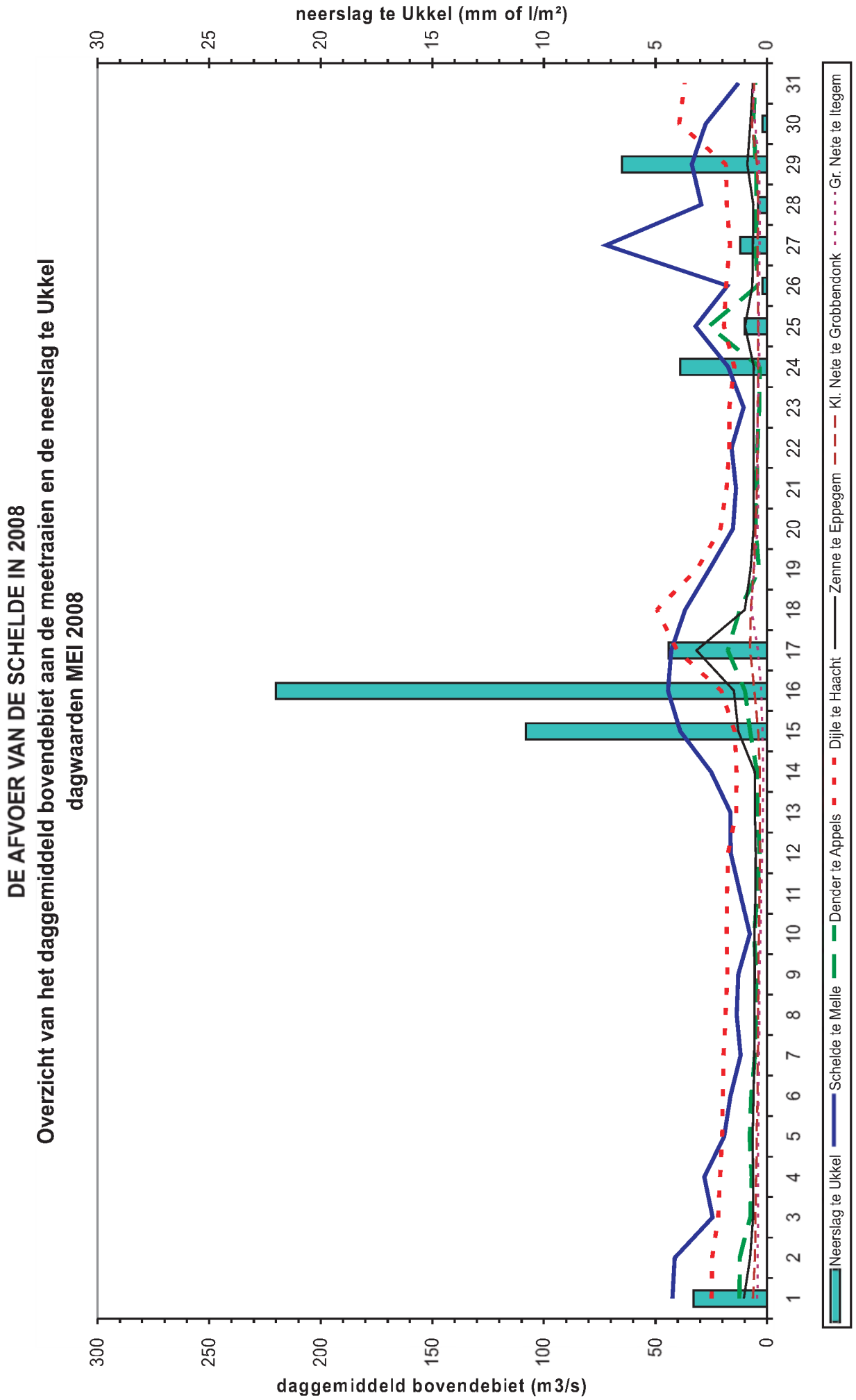
DE AFVOER VAN DE SCHELDE IN 2008
Overzicht van het daggemiddeld bovendebiet aan de meetraaien en de neerslag te Ukkel
dagwaarden MEI 2008
neerslag te Ukkel (mm of l/m²)
daggemiddeld bovendebiet (m3/s)
0
5
10
15
20
25
30
0
50
100
150
200
250
300
1 2 3 4 5 6 7 8 9 10 11 12 13 14 15 16 17 18 19 20 21 22 23 24 25 26 27 28 29 30 31
Neerslag te Ukkel
Schelde te Melle
Dender te Appels
Dijle te Haacht
Zenne te Eppegem
Kl. Nete te Grobbendonk
Gr. Nete te Itegem

VLAAMSE OVERHEID **WATERBOUWKUNDIG LABORATORIUM**	**2008**	**Tabel 6**

DE AFVOER VAN DE SCHELDE IN 2008

Overzicht van het daggemiddelde bovendebiet (m^3/s) aan de meetraaien

JUNI

Datum	Bovenschelde te Melle	Dender te Appels	Zenne te Eppegem	Dijle te Haacht	Grote Nete te Itegem	Kleine Nete te Grobbendonk
1	22,4	4,2	6,2	25,2	5,4	5,1
2	32,8	7,1	7,2	21,6	5,2	6,9
3	62,9	8,7	7,8	50,2	9,8	6,8
4	56,5	12,4	8,5	52,1	11,3	8,6
5	29,4	7,0	11,0	47,4	10,9	8,4
6	40,2	15,5	17,3	59,2	11,8	8,3
7	93,6	21,8	22,0	63,1	13,1	10,0
8	51,0	12,5	8,4	56,1	13,3	8,6
9	38,1	7,5	6,8	41,1	11,1	7,2
10	25,8	5,9	6,8	32,5	9,1	5,9
11	26,9	5,1	6,5	27,3	6,8	5,1
12	67,4	20,0	24,4	31,0	6,1	6,0
13	54,7	15,7	12,1	56,6	8,7	10,8
14	46,9	8,1	8,1	41,5	8,9	9,8
15	46,8	8,7	9,7	33,7	7,9	10,0
16	32,4	9,9	8,0	29,1	7,2	12,8
17	20,3	6,1	6,8	22,9	6,6	10,9
18	21,1	4,9	6,8	23,1	6,1	8,2
19	16,8	3,9	9,7	21,2	5,4	7,2
20	26,4	5,1	7,1	25,9	5,2	6,7
21	12,2	5,0	5,9	22,1	4,8	6,6
22	15,9	3,0	6,1	19,3	4,5	5,6
23	13,1	2,9	6,0	18,1	4,0	4,9
24	11,8	2,9	5,9	17,9	3,4	4,8
25	14,4	2,5	6,5	19,3	3,0	4,4
26	5,5	2,2	6,0	20,4	2,9	4,0
27	14,0	2,4	6,6	19,8	2,6	4,0
28	15,9	4,0	5,5	19,2	2,4	3,9
29	9,7	2,6	5,7	15,4	2,4	3,6
30	12,6	3,0	5,3	15,2	2,4	3,3
Maand-gem.	**31,2**	**7,4**	**8,7**	**31,6**	**6,7**	**6,9**
Max.	**93,6**	**21,8**	**24,4**	**63,1**	**13,3**	**12,8**
Min.	**5,5**	**2,2**	**5,3**	**15,2**	**2,4**	**3,3**

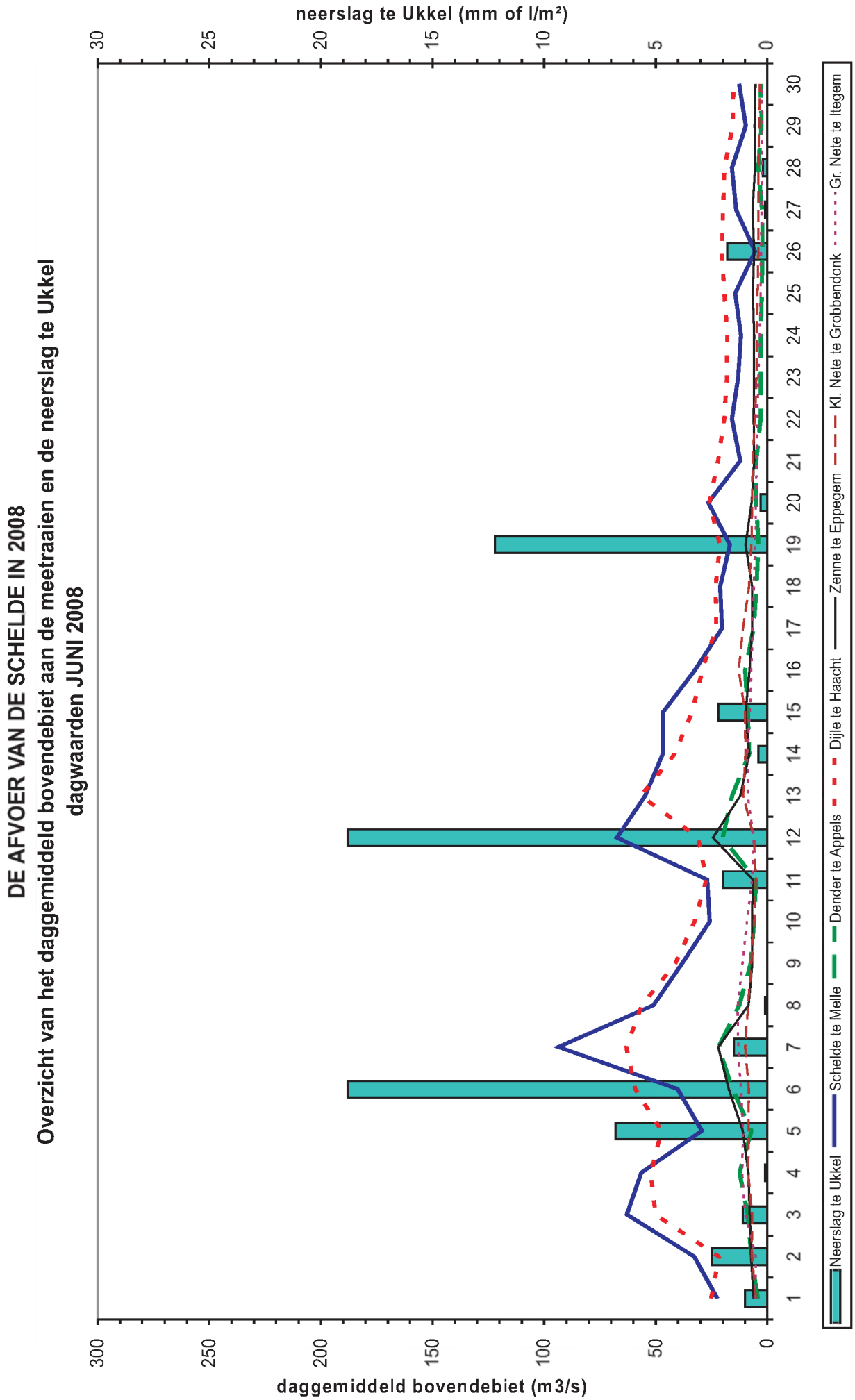
DE AFVOER VAN DE SCHELDE IN 2008
Overzicht van het daggemiddeld bovendebiet aan de meetraaien en de neerslag te Ukkel
dagwaarden JUNI 2008
neerslag te Ukkel (mm of l/m²)
daggemiddeld bovendebiet (m3/s)
Neerslag te Ukkel
Schelde te Melle
Dender te Appels
Dijle te Haacht
Zenne te Eppegem
Kl. Nete te Grobbendonk
Gr. Nete te Itegem

VLAAMSE OVERHEID **WATERBOUWKUNDIG LABORATORIUM**	**2008**	**Tabel 7**

DE AFVOER VAN DE SCHELDE IN 2008

Overzicht van het daggemiddelde bovendebiet (m^3/s) aan de meetraaien

JULI

Datum	Bovenschelde te Melle	Dender te Appels	Zenne te Eppegem	Dijle te Haacht	Grote Nete te Itegem	Kleine Nete te Grobbendonk
1	5,5	3,2	5,2	15,2	2,3	3,3
2	6,4	2,9	8,7	15,5	2,6	3,0
3	25,8	8,9	24,1	23,6	3,0	3,6
4	9,0	7,8	11,7	27,7	3,2	4,0
5	9,8	3,3	6,5	18,0	3,6	4,0
6	11,6	3,2	5,7	16,2	3,4	3,5
7	9,5	2,7	6,6	15,9	3,2	3,2
8	15,7	3,4	8,8	18,0	3,4	3,2
9	10,7	5,0	10,4	19,9	3,4	3,5
10	29,6	8,3	12,7	20,7	3,6	4,5
11	46,4	10,6	14,8	31,4	4,3	6,8
12	40,0	8,5	9,5	32,5	4,6	6,4
13	30,0	5,3	8,5	22,6	3,7	5,1
14	20,0	3,8	5,8	18,6	3,0	4,2
15	12,8	2,8	6,1	16,7	2,7	3,6
16	6,9	3,7	6,9	16,2	2,8	3,8
17	9,5	3,7	7,0	17,9	3,0	4,2
18	8,2	2,8	6,6	18,0	3,2	4,3
19	4,8	3,0	6,2	16,7	3,4	4,1
20	3,8	3,4	7,2	16,9	3,8	5,7
21	0,8	2,9	5,9	18,6	4,9	6,5
22	6,8	2,1	5,8	20,2	5,1	7,0
23	3,4	2,0	6,2	17,7	4,6	6,4
24	2,7	1,8	6,1	16,3	3,9	5,2
25	9,0	0,7	6,0	15,0	3,7	4,6
26	3,1	1,4	9,9	14,7	3,3	4,3
27	15,6	3,0	6,1	21,2	3,4	3,9
28	11,1	4,8	7,9	26,4	3,8	9,2
29	16,4	3,1	8,2	32,1	6,4	12,6
30	8,7	2,6	6,1	22,3	6,8	10,7
31	4,9	0,6	5,7	18,1	6,6	8,2
Maand-gem.	**12,9**	**3,9**	**8,2**	**20,0**	**3,8**	**5,2**
Max.	**46,4**	**10,6**	**24,1**	**32,5**	**6,8**	**12,6**
Min.	**0,8**	**0,6**	**5,2**	**14,7**	**2,3**	**3,0**

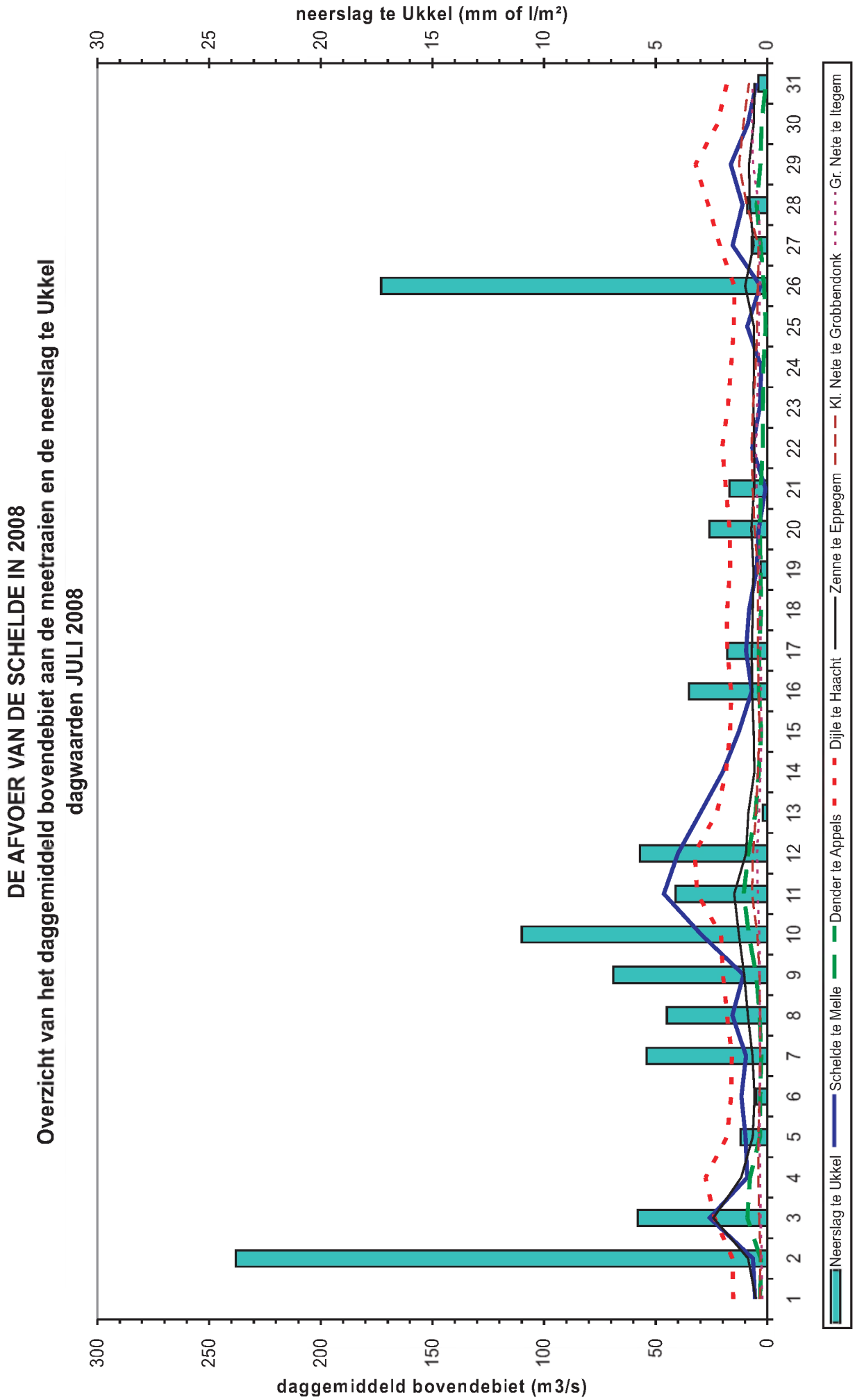
DE AFVOER VAN DE SCHELDE IN 2008
Overzicht van het daggemiddeld bovendebiet aan de meetraaien en de neerslag te Ukkel
dagwaarden JULI 2008
neerslag te Ukkel (mm of l/m²)
daggemiddeld bovendebiet (m3/s)
0
5
10
15
20
25
30
0
50
100
150
200
250
300
1 2 3 4 5 6 7 8 9 10 11 12 13 14 15 16 17 18 19 20 21 22 23 24 25 26 27 28 29 30 31
Neerslag te Ukkel
Schelde te Melle
Dender te Appels
Dijle te Haacht
Zenne te Eppegem
Kl. Nete te Grobbendonk
Gr. Nete te Itegem

VLAAMSE OVERHEID **WATERBOUWKUNDIG LABORATORIUM**	**2008**	**Tabel 8**

DE AFVOER VAN DE SCHELDE IN 2008

Overzicht van het daggemiddelde bovendebiet (m^3/s) aan de meetraaien

AUGUSTUS

Datum	Bovenschelde te Melle	Dender te Appels	Zenne te Eppegem	Dijle te Haacht	Grote Nete te Itegem	Kleine Nete te Grobbendonk
1	46,2	8,0	8,1	17,0	6,2	5,9
2	6,6	1,7	7,2	16,0	5,0	6,0
3	1,6	1,3	7,5	14,8	4,7	5,2
4	108,3	20,4	50,0	48,3	6,9	7,2
5	59,2	5,9	9,8	72,8	6,9	7,5
6	14,1	5,3	6,4	50,2	6,0	6,4
7	51,1	16,3	15,4	33,3	5,7	6,0
8	71,5	15,8	16,5	32,5	6,2	7,8
9	48,3	7,7	8,7	33,3	6,0	9,1
10	27,5	3,1	7,0	27,7	5,3	8,7
11	33,9	4,4	6,1	24,2	4,9	7,4
12	45,4	5,6	10,4	21,9	4,9	6,8
13	44,0	3,7	10,6	24,1	4,9	6,9
14	31,4	5,3	7,6	22,9	4,9	6,9
15	16,0	4,1	5,8	19,8	4,2	6,6
16	7,6	3,5	5,3	18,0	3,9	5,6
17	11,1	2,2	5,9	16,9	3,4	4,9
18	7,6	3,7	7,5	16,3	3,6	4,9
19	5,1	3,2	6,4	16,4	3,9	5,1
20	3,3	2,9	6,5	16,0	3,8	5,0
21	5,4	2,5	5,8	15,4	3,4	4,6
22	5,4	2,7	8,1	14,4	3,5	4,2
23	12,4	6,0	9,8	18,9	3,5	5,0
24	8,1	3,0	7,1	23,6	3,6	7,7
25	20,7	2,3	6,9	17,9	3,6	6,5
26	13,3	3,9	6,7	16,0	3,3	5,3
27	10,7	2,2	6,5	15,0	2,8	4,8
28	6,0	2,8	6,1	15,1	2,9	4,4
29	2,9	2,9	5,8	14,7	3,1	4,1
30	4,5	2,8	5,8	15,2	2,8	4,1
31	6,5	3,1	6,5	15,1	2,8	3,8
Maand-gem.	**23,7**	**5,1**	**9,1**	**23,3**	**4,4**	**5,9**
Max.	**108,3**	**20,4**	**50,0**	**72,8**	**6,9**	**9,1**
Min.	**1,6**	**1,3**	**5,3**	**14,4**	**2,8**	**3,8**

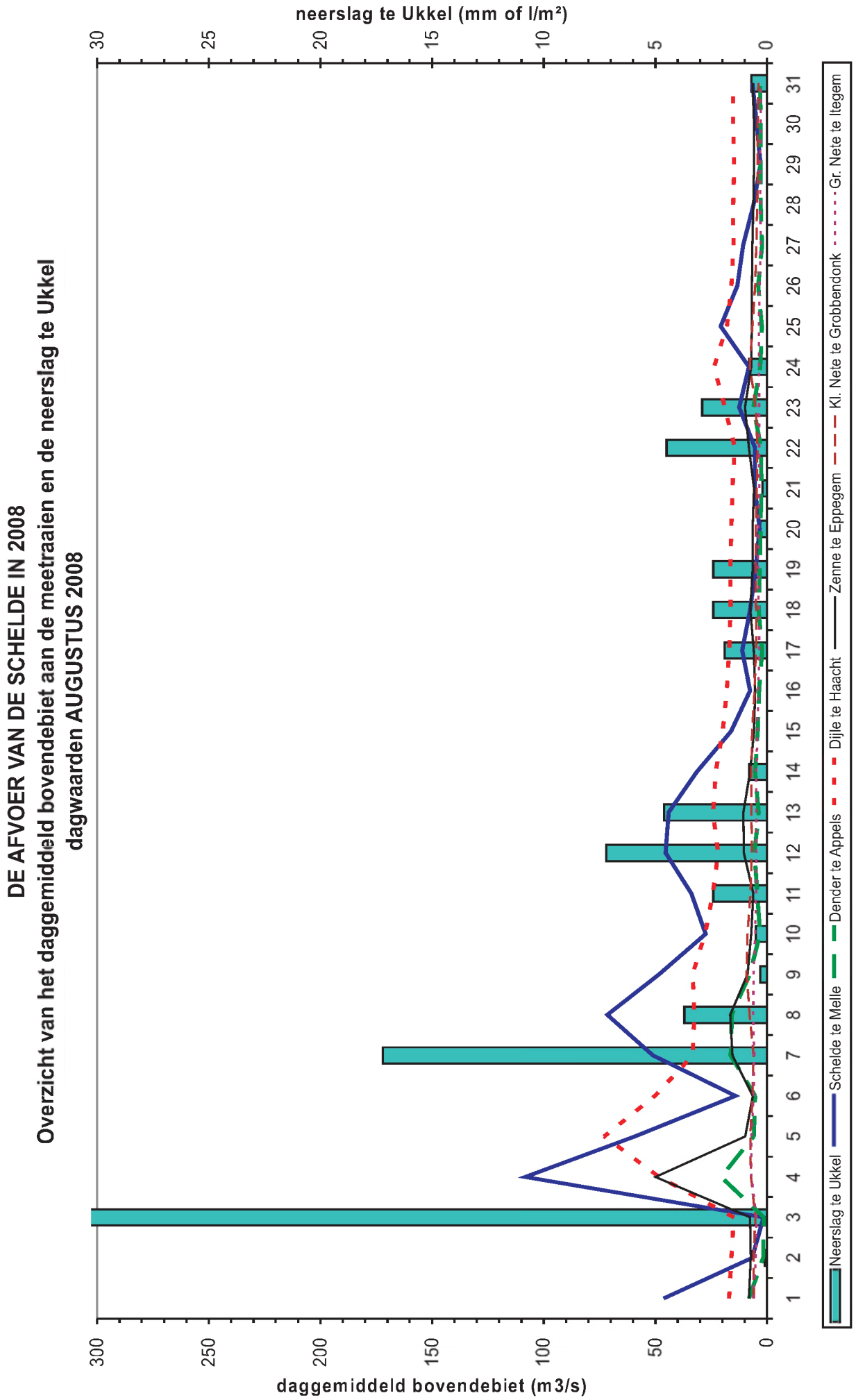
DE AFVOER VAN DE SCHELDE IN 2008
Overzicht van het daggemiddeld bovendebiet aan de meetraaien en de neerslag te Ukkel
dagwaarden AUGUSTUS 2008
neerslag te Ukkel (mm of l/m²)
daggemiddeld bovendebiet (m3/s)
Neerslag te Ukkel
Schelde te Melle
Dender te Appels
Dijle te Haacht
Zenne te Eppegem
Kl. Nete te Grobbendonk
Gr. Nete te Itegem

VLAAMSE OVERHEID **WATERBOUWKUNDIG LABORATORIUM**	**2008**	**Tabel 9**

DE AFVOER VAN DE SCHELDE IN 2008

Overzicht van het daggemiddelde bovendebiet (m^3/s) aan de meetraaien

SEPTEMBER

Datum	Bovenschelde te Melle	Dender te Appels	Zenne te Eppegem	Dijle te Haacht	Grote Nete te Itegem	Kleine Nete te Grobbendonk
1	22,2	3,1	6,4	14,8	2,9	3,8
2	10,0	1,7	10,0	14,4	2,7	3,6
3	21,6	4,1	11,3	18,1	3,0	4,9
4	10,4	3,6	6,8	16,9	3,0	5,1
5	15,9	3,5	8,6	14,7	2,9	4,4
6	24,4	3,5	7,2	14,6	2,7	4,2
7	26,9	3,4	9,3	13,9	2,4	4,2
8	19,2	4,9	6,9	13,9	2,3	4,3
9	16,1	3,8	6,3	13,9	2,0	4,1
10	14,1	3,7	6,2	13,7	2,0	3,8
11	18,2	2,6	6,3	13,7	2,1	3,7
12	88,1	2,7	9,2	13,5	2,3	3,7
13	58,7	4,9	7,6	19,8	2,3	4,1
14	42,2	3,4	6,2	18,0	2,4	3,9
15	20,6	2,7	6,2	15,2	2,5	3,5
16	12,8	1,9	6,0	14,7	2,5	3,4
17	8,1	2,6	5,9	14,3	2,4	3,2
18	10,2	2,4	5,7	13,9	2,4	3,3
19	5,9	2,0	5,7	14,0	2,5	3,3
20	9,8	2,3	5,5	13,5	2,4	3,3
21	3,1	1,7	5,7	13,7	2,2	3,0
22	7,6	2,8	6,8	13,4	2,2	3,1
23	12,3	2,3	6,4	13,3	2,1	3,3
24	25,0	5,0	8,1	15,5	2,0	3,5
25	9,9	3,0	6,2	16,6	1,9	3,5
26	6,9	2,9	6,0	14,0	2,0	3,1
27	7,9	2,6	5,7	13,7	2,0	3,1
28	6,1	1,7	5,9	13,8	2,2	3,0
29	7,7	2,0	6,1	13,7	2,3	2,9
30	18,2	2,0	10,9	15,5	2,8	3,3
Maand-gem.	**18,7**	**3,0**	**7,0**	**14,8**	**2,4**	**3,7**
Max.	**88,1**	**5,0**	**11,3**	**19,8**	**3,0**	**5,1**
Min.	**3,1**	**1,7**	**5,5**	**13,3**	**1,9**	**2,9**

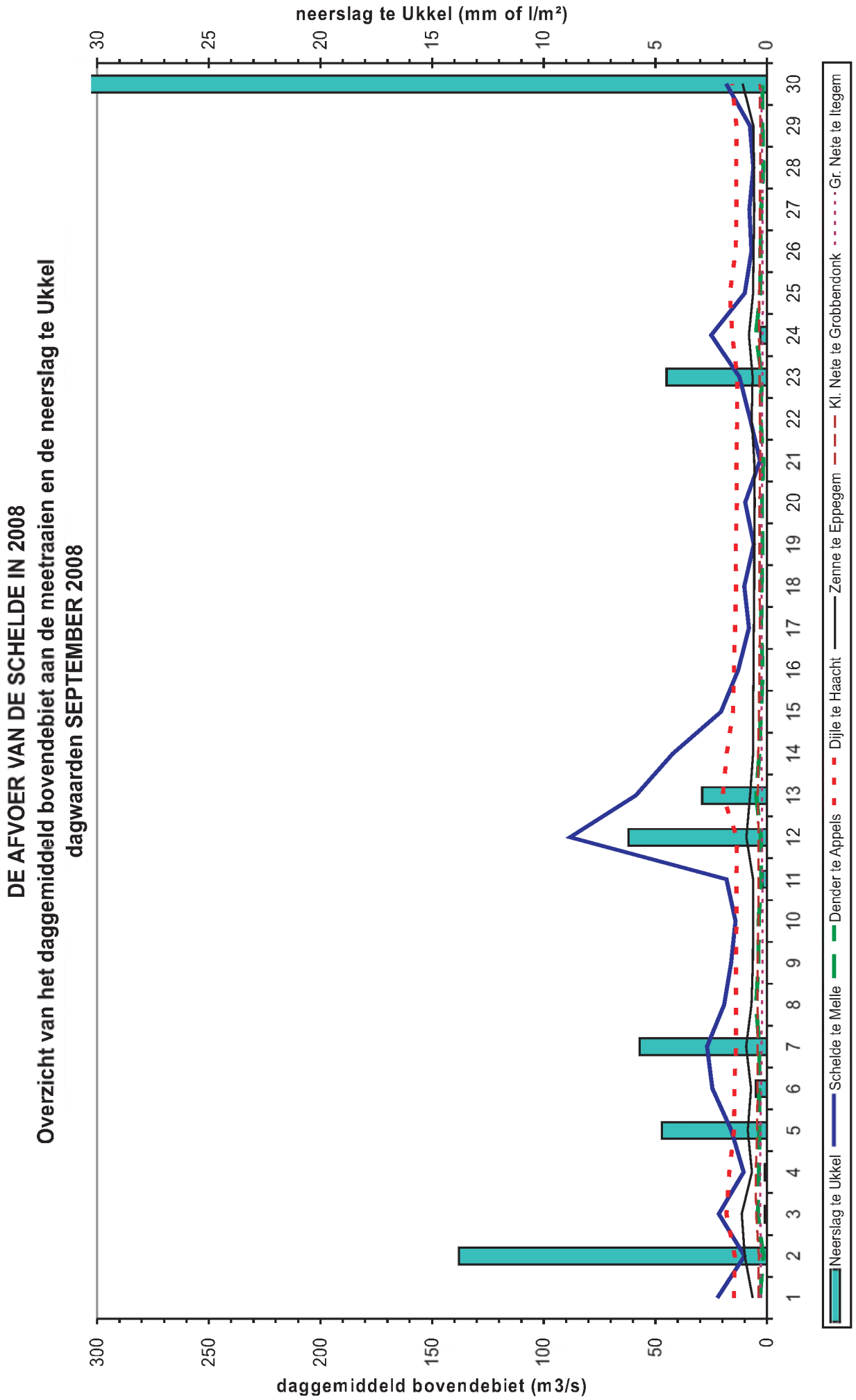
DE AFVOER VAN DE SCHELDE IN 2008
Overzicht van het daggemiddeld bovendebiet aan de meetraaien en de neerslag te Ukkel
dagwaarden SEPTEMBER 2008
neerslag te Ukkel (mm of l/m²)
daggemiddeld bovendebiet (m3/s)
Neerslag te Ukkel
Schelde te Melle
Dender te Appels
Dijle te Haacht
Zenne te Eppegem
Kl. Nete te Grobbendonk
Gr. Nete te Itegem

VLAAMSE OVERHEID **WATERBOUWKUNDIG LABORATORIUM**	**2008**	**Tabel 10**

DE AFVOER VAN DE SCHELDE IN 2008

Overzicht van het daggemiddelde bovendebiet (m^3/s) aan de meetraaien

OKTOBER

Datum	Bovenschelde te Melle	Dender te Appels	Zenne te Eppegem	Dijle te Haacht	Grote Nete te Itegem	Kleine Nete te Grobbendonk
1	63,0	22,3	29,6	28,8	4,4	4,7
2	34,0	5,6	10,7	32,1	4,7	5,3
3	28,7	7,6	10,0	19,8	4,1	5,2
4	92,9	24,2	11,4	19,5	3,2	4,7
5	49,4	15,0	19,9	19,2	3,5	4,8
6	111,3	37,5	30,3	34,5	4,8	8,2
7	52,2	13,1	10,5	33,7	4,1	7,3
8	47,8	8,0	9,8	22,6	3,8	5,5
9	45,4	8,2	8,2	21,6	3,6	5,8
10	25,4	5,9	7,3	18,3	3,4	5,3
11	16,4	4,7	7,2	17,4	3,2	5,2
12	9,8	5,0	6,5	17,6	3,2	4,8
13	12,4	4,3	7,9	17,6	3,2	4,7
14	13,8	3,9	7,0	16,6	3,2	4,5
15	16,9	4,5	7,6	17,1	3,3	4,5
16	12,7	6,0	9,0	19,2	4,2	4,7
17	14,2	5,1	7,1	19,9	3,9	4,6
18	11,8	3,8	6,6	17,7	3,5	4,3
19	9,0	3,7	6,3	17,6	3,5	4,0
20	12,8	3,2	6,6	16,7	3,0	3,9
21	17,7	4,9	10,9	18,0	3,3	4,2
22	22,7	5,3	7,3	22,6	3,3	4,9
23	25,7	7,3	6,6	19,0	2,9	4,3
24	10,8	2,9	6,3	16,9	2,8	3,9
25	14,7	4,2	6,4	17,9	2,5	4,1
26	11,0	3,6	6,7	17,4	3,1	3,9
27	60,1	14,2	15,8	24,2	5,2	7,5
28	32,8	6,8	9,0	27,7	4,9	7,4
29	19,8	5,1	7,1	20,4	4,0	6,1
30	11,1	5,4	7,0	19,2	3,8	5,5
31	-4,4	6,5	7,6	19,5	3,7	5,2
Maand-gem.	**29,1**	**8,3**	**10,0**	**21,0**	**3,7**	**5,1**
Max.	**111,3**	**37,5**	**30,3**	**34,5**	**5,2**	**8,2**
Min.	**-4,4**	**2,9**	**6,3**	**16,6**	**2,5**	**3,9**

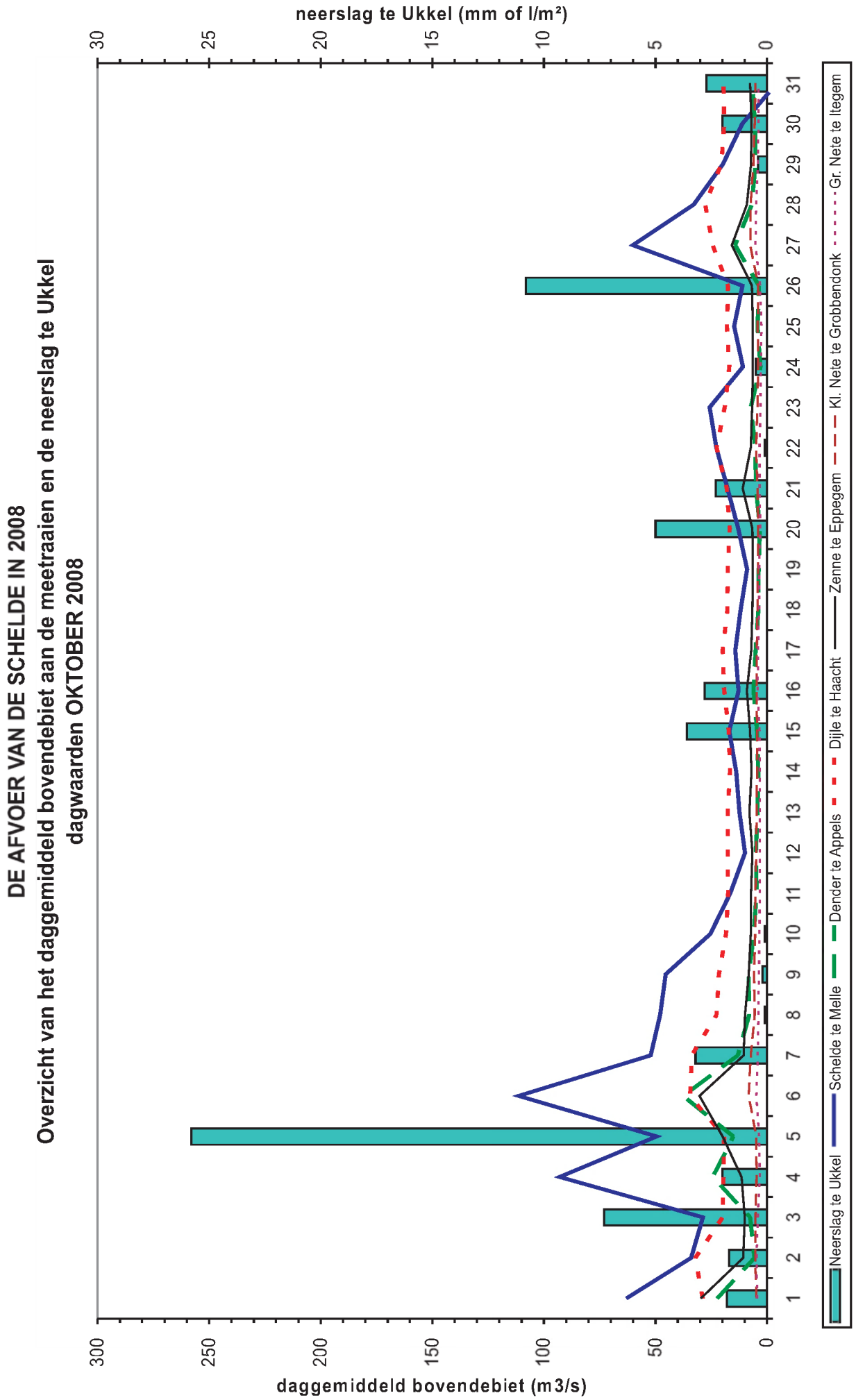
DE AFVOER VAN DE SCHELDE IN 2008
Overzicht van het daggemiddeld bovendebiet aan de meetraaien en de neerslag te Ukkel
dagwaarden OKTOBER 2008
neerslag te Ukkel (mm of l/m²)
daggemiddeld bovendebiet (m3/s)
Neerslag te Ukkel
Schelde te Melle
Dender te Appels
Dijle te Haacht
Zenne te Eppegem
Kl. Nete te Grobbendonk
Gr. Nete te Itegem

VLAAMSE OVERHEID **WATERBOUWKUNDIG LABORATORIUM**	**2008**	**Tabel 11**

DE AFVOER VAN DE SCHELDE IN 2008

Overzicht van het daggemiddelde bovendebiet (m³/s) aan de meetraaien

NOVEMBER

Datum	Bovenschelde te Melle	Dender te Appels	Zenne te Eppegem	Dijle te Haacht	Grote Nete te Itegem	Kleine Nete te Grobbendonk
1	26,7	6,4	11,2	21,2	3,7	5,3
2	53,5	10,8	8,8	29,1	3,9	4,6
3	23,1	6,5	7,8	22,3	3,7	6,1
4	27,4	6,7	7,6	20,8	3,6	5,5
5	19,7	5,7	8,2	20,4	3,5	5,3
6	25,8	5,1	7,3	19,5	3,3	5,2
7	27,9	4,1	7,1	19,8	3,0	5,1
8	26,5	6,5	7,0	20,4	3,0	4,9
9	31,8	10,9	12,4	13,2	3,2	5,4
10	25,2	9,9	9,6	24,2	3,5	6,2
11	119,0	26,1	22,4	29,1	4,3	7,7
12	130,4	13,9	12,0	36,5	4,8	8,1
13	76,1	12,2	9,5	25,2	4,2	4,3
14	44,5	8,8	8,2	22,9	3,9	5,8
15	40,0	8,7	7,8	22,6	3,6	5,4
16	28,7	7,9	8,7	23,1	3,6	5,2
17	35,1	8,8	8,2	23,4	3,5	5,2
18	18,7	7,1	7,8	22,9	3,4	5,1
19	35,1	8,2	8,4	22,7	3,4	5,2
20	26,0	7,6	7,8	22,6	3,5	4,9
21	35,2	7,5	9,4	21,8	3,5	4,8
22	89,4	32,4	17,2	27,7	4,5	6,8
23	107,8	34,2	14,2	33,7	5,0	7,4
24	134,6	45,5	23,0	33,7	6,2	9,2
25	128,7	38,0	14,7	42,0	7,5	11,1
26	96,8	22,8	10,7	31,4	6,0	9,3
27	69,2	20,4	10,2	27,7	5,9	9,7
28	46,4	16,8	10,3	27,5	5,8	9,4
29	54,4	13,6	9,9	26,6	5,7	8,2
30	55,1	14,3	10,8	25,6	5,2	7,8
Maand-gem.	**55,3**	**14,2**	**10,6**	**25,3**	**4,3**	**6,5**
Max.	**134,6**	**45,5**	**23,0**	**42,0**	**7,5**	**11,1**
Min.	**18,7**	**4,1**	**7,0**	**13,2**	**3,0**	**4,3**

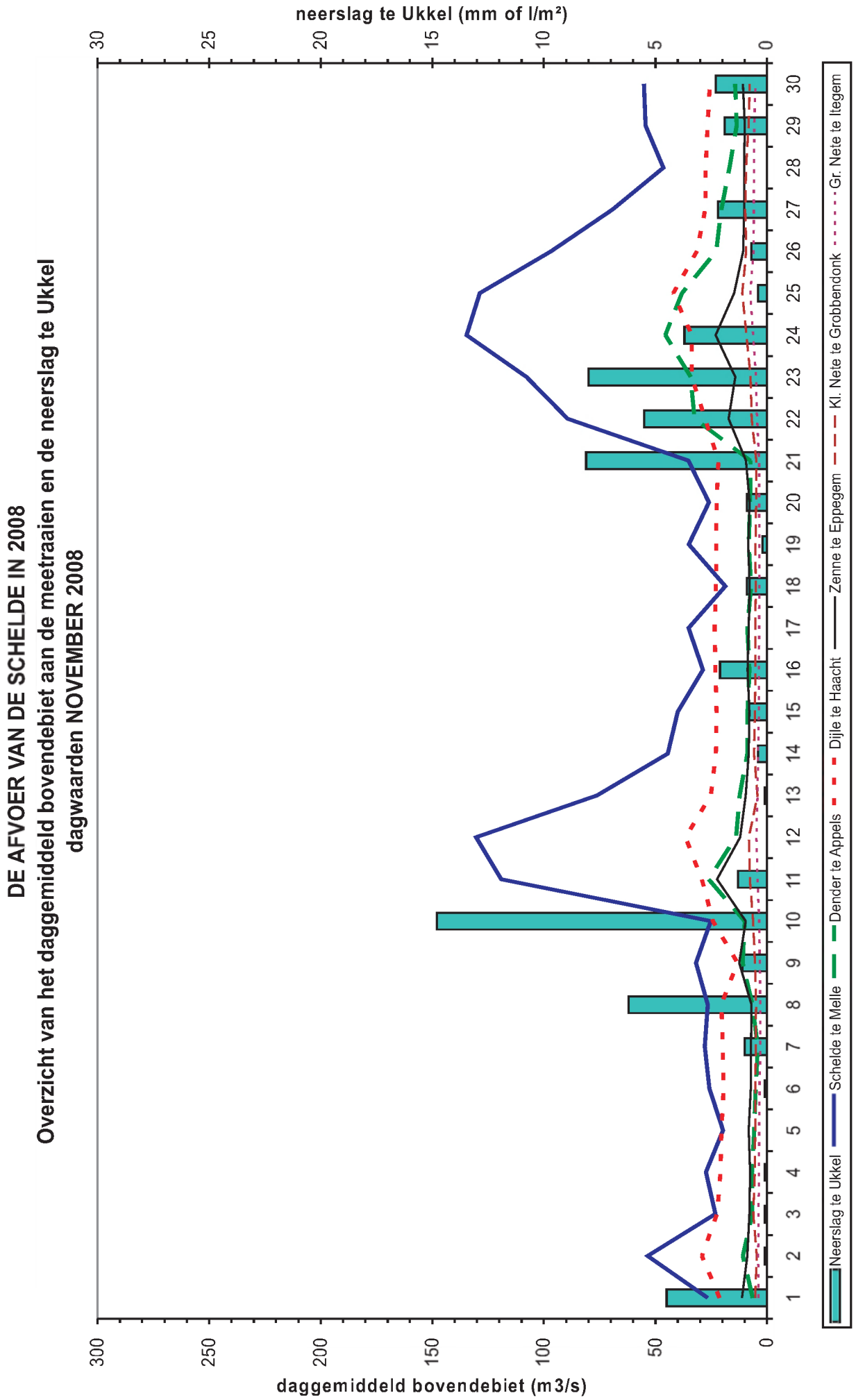
DE AFVOER VAN DE SCHELDE IN 2008
Overzicht van het daggemiddeld bovendebiet aan de meetraaien en de neerslag te Ukkel
dagwaarden NOVEMBER 2008
neerslag te Ukkel (mm of l/m²)
daggemiddeld bovendebiet (m3/s)
0
5
10
15
20
25
30
0
50
100
150
200
250
300
1 2 3 4 5 6 7 8 9 10 11 12 13 14 15 16 17 18 19 20 21 22 23 24 25 26 27 28 29 30
Neerslag te Ukkel
Schelde te Melle
Dender te Appels
Dijle te Haacht
Zenne te Eppegem
Kl. Nete te Grobbendonk
Gr. Nete te Itegem

VLAAMSE OVERHEID **WATERBOUWKUNDIG LABORATORIUM**	**2008**	**Tabel 12**

DE AFVOER VAN DE SCHELDE IN 2008

Overzicht van het daggemiddelde bovendebiet (m^3/s) aan de meetraaien

DECEMBER

Datum	Bovenschelde te Melle	Dender te Appels	Zenne te Eppegem	Dijle te Haacht	Grote Nete te Itegem	Kleine Nete te Grobbendonk
1	59,4	15,6	11,3	28,8	5,8	8,2
2	65,8	17,0	15,0	28,4	5,7	8,1
3	101,5	34,1	25,8	41,8	6,0	8,6
4	91,2	24,3	16,8	48,6	6,0	8,3
5	152,1	34,0	21,5	39,4	6,7	11,0
6	190,9	49,3	30,8	46,0	6,8	10,1
7	147,4	30,5	14,8	43,1	6,3	8,3
8	100,4	20,6	13,2	32,5	5,5	7,7
9	88,1	22,6	13,7	29,3	5,1	7,4
10	122,4	24,1	11,2	30,4	5,3	7,6
11	118,0	22,5	11,0	29,3	5,3	7,6
12	81,9	17,4	9,1	27,7	5,1	7,4
13	64,0	13,4	9,1	22,6	4,7	7,1
14	53,5	12,4	10,5	22,7	4,7	6,6
15	47,8	11,7	9,4	24,6	4,4	6,3
16	40,8	11,6	8,8	23,2	4,2	6,1
17	43,1	10,8	9,0	22,3	4,2	6,0
18	52,1	10,9	8,0	24,4	4,1	5,6
19	49,1	10,1	8,2	24,9	4,3	6,1
20	47,8	7,7	9,0	25,6	4,9	6,8
21	60,1	13,4	9,8	34,5	6,4	8,3
22	34,8	10,1	8,1	34,9	5,7	7,4
23	31,1	8,5	8,0	29,1	5,1	6,7
24	17,8	9,1	7,7	27,5	4,7	6,5
25	22,3	9,2	7,4	25,6	4,6	6,1
26	21,1	8,8	7,2	23,9	4,4	5,9
27	17,8	8,2	7,4	25,4	4,2	5,4
28	16,7	8,0	7,2	25,2	4,1	5,2
29	16,5	7,6	7,4	24,7	4,0	5,1
30	11,4	5,6	7,4	24,1	3,8	4,8
31	15,8	6,1	8,1	23,1	3,8	4,8
Maand-gem.	**64,0**	**16,0**	**11,3**	**29,5**	**5,0**	**7,0**
Max.	**190,9**	**49,3**	**30,8**	**48,6**	**6,8**	**11,0**
Min.	**11,4**	**5,6**	**7,2**	**22,3**	**3,8**	**4,8**

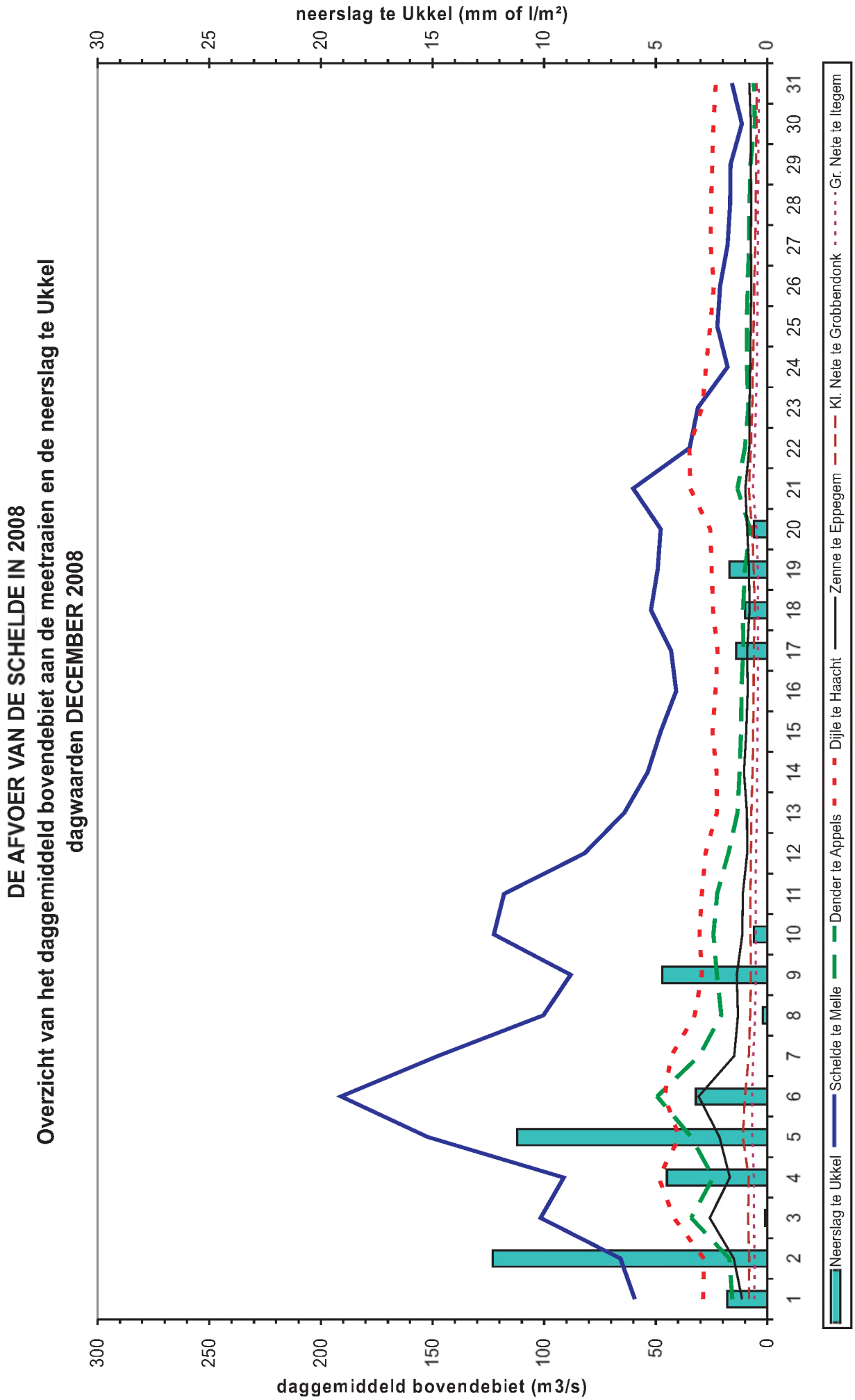
DE AFVOER VAN DE SCHELDE IN 2008
Overzicht van het daggemiddeld bovendebiet aan de meetraaien en de neerslag te Ukkel
dagwaarden DECEMBER 2008
neerslag te Ukkel (mm of l/m²)
daggemiddeld bovendebiet (m3/s)
Neerslag te Ukkel
Schelde te Melle
Dender te Appels
Dijle te Haacht
Zenne te Eppegem
Kl. Nete te Grobbendonk
Gr. Nete te Itegem

VLAAMSE OVERHEID **WATERBOUWKUNDIG LABORATORIUM**					**2008**	**TABEL 13A**
DE AFVOER VAN DE SCHELDE IN 2008 *Overzicht van het tiendaags- en maandgemiddelde bovendebiet (m3/s)* *aan de meetraaien - eerste halfjaar*						
	Bovenschelde te Melle	Dender te Appels	Zenne te Eppegem	Dijle te Haacht	Grote Nete te Itegem	Kleine Nete te Grobbendonk
JANUARI						
Decade 1	49.7	21.6	13.5	28.9	5.6	8.2
Decade 2	56.6	21.5	12.6	29.3	6.6	9.0
Decade 3	44.6	14.8	11.2	26.4	6.4	10.7
Maand	**50.1**	**19.2**	**12.4**	**28.1**	**6.2**	**9.3**
FEBRUARI						
Decade 1	53.2	16.6	11.9	34.0	6.8	11.7
Decade 2	27.3	9.6	8.2	22.0	3.8	7.5
Decade 3	25.3	8.4	8.5	22.2	4.6	6.5
Maand	**35.6**	**11.6**	**9.6**	**26.2**	**5.1**	**8.7**
MAART						
Decade 1	55.1	15.8	11.5	27.7	5.3	8.1
Decade 2	115.7	38.7	24.7	47.5	8.8	12.1
Decade 3	124.5	49.4	32.2	62.3	14.6	18.5
Maand	**99.3**	**35.1**	**23.1**	**46.4**	**9.7**	**13.1**
APRIL						
Decade 1	56.1	14.9	11.2	35.1	8.3	11.2
Decade 2	34.5	9.6	9.1	27.1	4.4	6.7
Decade 3	30.1	9.6	8.2	25.6	4.2	5.8
Maand	**40.2**	**11.4**	**9.5**	**29.3**	**5.6**	**7.9**
MEI						
Decade 1	21.8	7.5	6.5	20.6	3.7	4.6
Decade 2	27.3	7.2	10.4	23.9	3.4	4.8
Decade 3	25.7	6.5	6.8	21.2	4.1	4.5
Maand	**25.0**	**7.1**	**7.9**	**21.9**	**3.7**	**4.7**
JUNI						
Decade 1	45.3	10.3	10.2	44.9	10.1	7.6
Decade 2	36.0	8.8	9.9	31.2	6.9	8.8
Decade 3	12.5	3.1	6.0	18.7	3.2	4.5
Maand	**31.2**	**7.4**	**8.7**	**31.6**	**6.7**	**6.9**

VLAAMSE OVERHEID **WATERBOUWKUNDIG LABORATORIUM**					**2008**	**TABEL 13B**
DE AFVOER VAN DE SCHELDE IN 2008 *Overzicht van het tiendaags- en maandgemiddelde bovendebiet (m3/s)* *aan de meetraaien - tweede halfjaar*						
	Bovenschelde te Melle	Dender te Appels	Zenne te Eppegem	Dijle te Haacht	Grote Nete te Itegem	Kleine Nete te Grobbendonk
JULI						
Decade 1	13.4	4.9	10.0	19.1	3.2	3.6
Decade 2	18.2	4.8	7.9	20.8	3.5	4.8
Decade 3	7.5	2.3	6.7	20.2	4.8	7.1
Maand	**12.9**	**3.9**	**8.2**	**20.0**	**3.8**	**5.2**
AUGUSTUS						
Decade 1	43.4	8.6	13.7	34.6	5.9	7.0
Decade 2	20.5	3.9	7.2	19.7	4.2	6.0
Decade 3	8.7	3.1	6.8	16.5	3.2	5.0
Maand	**23.7**	**5.1**	**9.1**	**23.3**	**4.4**	**5.9**
SEPTEMBER						
Decade 1	18.1	3.5	7.9	14.9	2.6	4.2
Decade 2	27.5	2.8	6.4	15.1	2.4	3.5
Decade 3	10.5	2.6	6.8	14.3	2.2	3.2
Maand	**18.7**	**3.0**	**7.0**	**14.8**	**2.4**	**3.7**
OKTOBER						
Decade 1	55.0	14.7	14.8	25.0	4.0	5.7
Decade 2	13.0	4.4	7.2	17.7	3.4	4.5
Decade 3	20.2	6.0	8.2	20.3	3.6	5.2
Maand	**29.1**	**8.3**	**10.0**	**21.0**	**3.7**	**5.1**
NOVEMBER						
Decade 1	28.7	7.3	8.7	21.1	3.4	5.4
Decade 2	55.4	10.9	10.1	25.1	3.8	5.7
Decade 3	81.8	24.6	13.0	29.8	5.5	8.4
Maand	**55.3**	**14.2**	**10.6**	**25.3**	**4.3**	**6.5**
DECEMBER						
Decade 1	111.9	27.2	17.4	36.8	5.9	8.5
Decade 2	59.8	12.9	9.2	24.7	4.6	6.6
Decade 3	24.1	8.6	7.8	27.1	4.6	6.0
Maand	**64.0**	**16.0**	**11.3**	**29.5**	**5.0**	**7.0**
JAAR	**40.4**	**11.8**	**10.6**	**26.4**	**5.1**	**7.0**

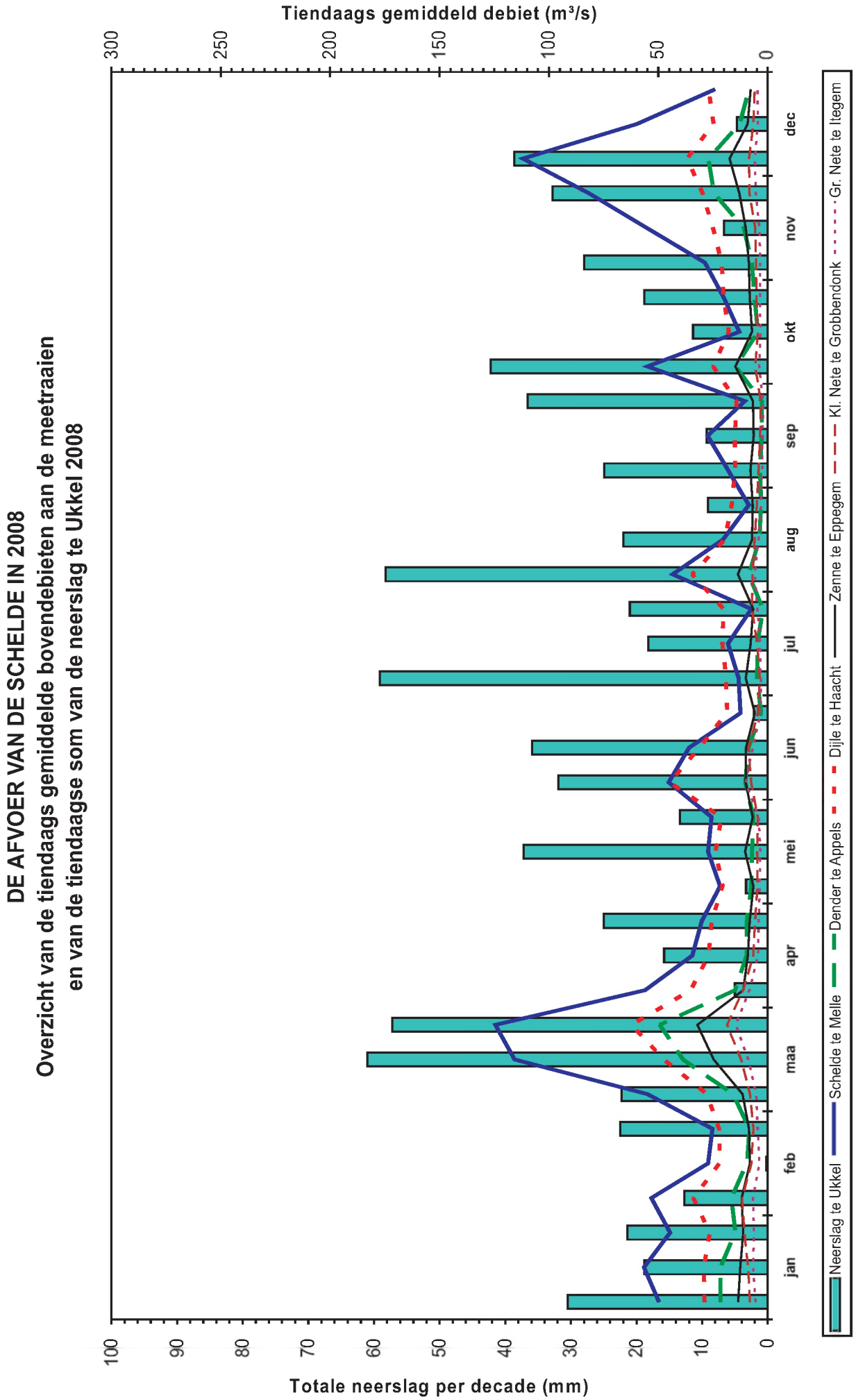
DE AFVOER VAN DE SCHELDE IN 2008
Overzicht van de tiendaags gemiddelde bovendebieten aan de meetraaien
en van de tiendaagse som van de neerslag te Ukkel 2008
Tiendaags gemiddeld debiet (m³/s)
Totale neerslag per decade (mm)
300
250
200
150
100
50
0
100
90
80
70
60
50
40
30
20
10
0
jan
feb
maa
apr
mei
jun
jul
aug
sep
okt
nov
dec
Neerslag te Ukkel
Schelde te Melle
Dender te Appels
Dijle te Haacht
Zenne te Eppegem
Kl. Nete te Grobbendonk
Gr. Nete te Itegem

VLAAMSE OVERHEID
WATERBOUWKUNDIG LABORATORIUM

2008 **TABEL 14A**

DE AFVOER VAN DE SCHELDE IN 2008
Tiendaags en maandgemiddeld bovendebiet (m3/s) aan de mondingen - eerste halfjaar

	Boven-Schelde	Dender	Zijbekken Schelde + Durme	Zenne	Dijle	Grote Nete	Kleine Nete	Zijbekken Rupel + Ben. Nete	TOTAAL Schelde opw. Rupel	TOTAAL Monding Rupel	TOTAAL Schelde te Schelle
JANUARI											
Decade 1	49.7	21.6	8.6	14.6	31.2	7.6	11.9	4.1	80	69	149
Decade 2	56.6	21.5	8.9	13.6	31.6	9.0	13.1	4.3	87	72	159
Decade 3	44.6	14.8	8.6	12.1	28.5	8.6	15.7	4.2	68	69	137
Maand	**50.1**	**19.2**	**8.7**	**13.4**	**30.4**	**8.4**	**13.6**	**4.2**	**78**	**70**	**148**
FEBRUARI											
Decade 1	53.2	16.6	10.0	12.9	36.7	9.1	17.1	4.9	80	81	161
Decade 2	27.3	9.6	6.4	8.8	23.8	5.1	10.9	3.2	43	52	95
Decade 3	25.3	8.4	6.4	9.2	24.0	6.2	9.5	3.2	40	52	92
Maand	**35.6**	**11.6**	**7.7**	**10.3**	**28.3**	**6.9**	**12.6**	**3.7**	**55**	**62**	**117**
MAART											
Decade 1	55.1	15.8	8.1	12.4	29.9	7.2	11.9	3.9	79	65	144
Decade 2	115.7	38.7	14.2	26.7	51.3	11.9	17.7	6.8	169	114	283
Decade 3	124.5	49.4	19.7	34.8	67.3	19.7	27.1	9.5	194	158	352
Maand	**99.3**	**35.1**	**14.2**	**25.0**	**50.1**	**13.2**	**19.2**	**6.9**	**149**	**114**	**263**
APRIL											
Decade 1	56.1	14.9	10.3	12.1	37.9	11.3	16.4	5.0	81	83	164
Decade 2	34.5	9.6	7.2	9.8	29.3	6.0	9.8	3.6	51	59	110
Decade 3	30.1	9.6	6.7	8.9	27.6	5.6	8.4	3.2	46	54	100
Maand	**40.2**	**11.4**	**8.1**	**10.3**	**31.6**	**7.6**	**11.5**	**3.9**	**60**	**65**	**125**
MEI											
Decade 1	21.8	7.5	5.4	7.1	22.3	5.0	6.7	2.8	35	44	79
Decade 2	27.3	7.2	6.4	11.2	25.8	4.6	7.1	3.2	41	52	93
Decade 3	25.7	6.5	5.6	7.4	22.9	5.5	6.6	2.9	38	45	83
Maand	**25.0**	**7.1**	**5.8**	**8.5**	**23.6**	**5.0**	**6.8**	**3.0**	**38**	**47**	**85**
JUNI											
Decade 1	45.3	10.3	11.1	11.0	48.4	13.6	11.1	5	67	89	156
Decade 2	36.0	8.8	8.8	10.7	33.7	9.3	12.8	4.4	54	71	125
Decade 3	12.5	3.1	4.9	6.4	20.2	4.4	6.6	2.7	21	40	61
Maand	**31.2**	**7.4**	**8.3**	**9.4**	**34.1**	**9.1**	**10.1**	**4.0**	**47**	**67**	**114**

VLAAMSE OVERHEID
WATERBOUWKUNDIG LABORATORIUM

2008 **TABEL 14B**

DE AFVOER VAN DE SCHELDE IN 2008
Tiendaags en maandgemiddeld bovendebiet (m3/s) aan de mondingen - eerste halfjaar

	Boven-Schelde	Dender	Zijbekken Schelde + Durme	Zenne	Dijle	Grote Nete	Kleine Nete	Zijbekken Rupel + Ben. Nete	TOTAAL Schelde opw. Rupel	TOTAAL Monding Rupel	TOTAAL Schelde te Schelle
JULI											
Decade 1	13.4	4.9	5.4	10.8	20.6	4.3	5.2	2.9	24	44	68
Decade 2	18.2	4.8	5.6	8.5	22.4	4.7	7.0	2.8	29	45	74
Decade 3	7.5	2.3	6.1	7.3	21.9	6.4	10.4	3.0	16	49	65
Maand	**12.9**	**3.9**	**5.7**	**8.8**	**21.6**	**5.2**	**7.7**	**2.9**	**23**	**46**	**69**
AUGUSTUS											
Decade 1	43.4	8.6	9.3	14.8	37.4	8.0	10.2	4.5	61	75	136
Decade 2	20.5	3.9	5.7	7.8	21.2	5.7	8.8	2.8	30	46	76
Decade 3	8.7	3.1	4.9	7.4	17.8	4.3	7.2	2.6	17	39	56
Maand	**23.7**	**5.1**	**6.6**	**9.9**	**25.2**	**6.0**	**8.7**	**3.2**	**35**	**53**	**88**
SEPTEMBER											
Decade 1	18.1	3.5	4.5	8.5	16.1	3.5	6.2	2.5	26	37	63
Decade 2	27.5	2.8	4.2	6.9	16.3	3.2	5.2	2.4	35	34	69
Decade 3	10.5	2.6	4.0	7.3	15.5	2.9	4.6	2.3	17	33	50
Maand	**18.7**	**3.0**	**4.2**	**7.6**	**15.9**	**3.2**	**5.3**	**2.4**	**26**	**34**	**60**
OKTOBER											
Decade 1	55.0	14.7	7.4	15.9	27.0	5.3	8.3	3.6	77	60	137
Decade 2	13.0	4.4	5.0	7.7	19.2	4.6	6.6	2.7	22	41	63
Decade 3	20.2	6.0	5.7	8.9	21.9	4.8	7.6	2.9	32	46	78
Maand	**29.1**	**8.3**	**6.1**	**10.8**	**22.7**	**4.9**	**7.5**	**3.1**	**44**	**49**	**93**
NOVEMBER											
Decade 1	28.7	7.3	5.9	9.4	22.8	4.6	7.8	3.0	42	48	90
Decade 2	55.4	10.9	6.8	10.9	27.1	5.2	8.3	3.3	73	55	128
Decade 3	81.8	24.6	8.7	14.1	32.2	7.5	12.2	4.2	115	70	185
Maand	**55.3**	**14.2**	**7.1**	**11.4**	**27.3**	**5.8**	**9.4**	**3.5**	**77**	**57**	**134**
DECEMBER											
Decade 1	111.9	27.2	10.4	18.8	39.8	8.0	12.5	5.1	150	84	234
Decade 2	59.8	12.9	7.0	9.9	26.7	6.2	9.6	3.4	80	56	136
Decade 3	24.1	8.6	6.9	8.4	29.3	6.2	8.8	3.3	40	56	96
Maand	**64.0**	**16.0**	**8.1**	**12.3**	**31.8**	**6.8**	**10.2**	**3.9**	**88**	**65**	**153**
JAAR	**40.4**	**11.9**	**7.6**	**11.5**	**28.6**	**6.8**	**10.2**	**3.7**	**60**	**61**	**121**

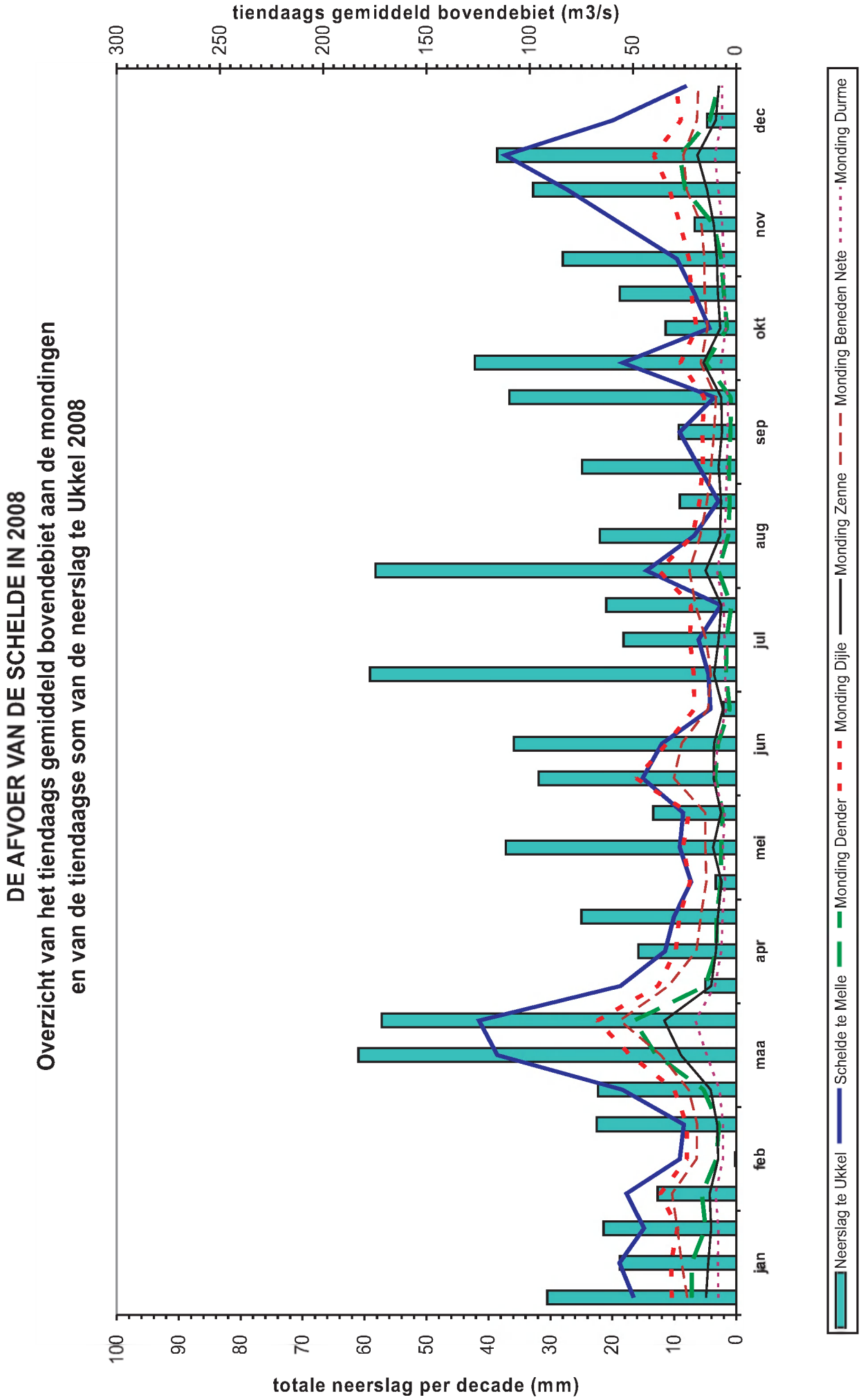
DE AFVOER VAN DE SCHELDE IN 2008
Overzicht van het tiendaags gemiddeld bovendebiet aan de mondingen
en van de tiendaagse som van de neerslag te Ukkel 2008
tiendaags gemiddeld bovendebiet (m3/s)
totale neerslag per decade (mm)
300
250
200
150
100
50
0
100
90
80
70
60
50
40
30
20
10
0
jan
feb
maa
apr
mei
jun
jul
aug
sep
okt
nov
dec
Neerslag te Ukkel
Schelde te Melle
Monding Dender
Monding Dijle
Monding Zenne
Monding Beneden Nete
Monding Durme

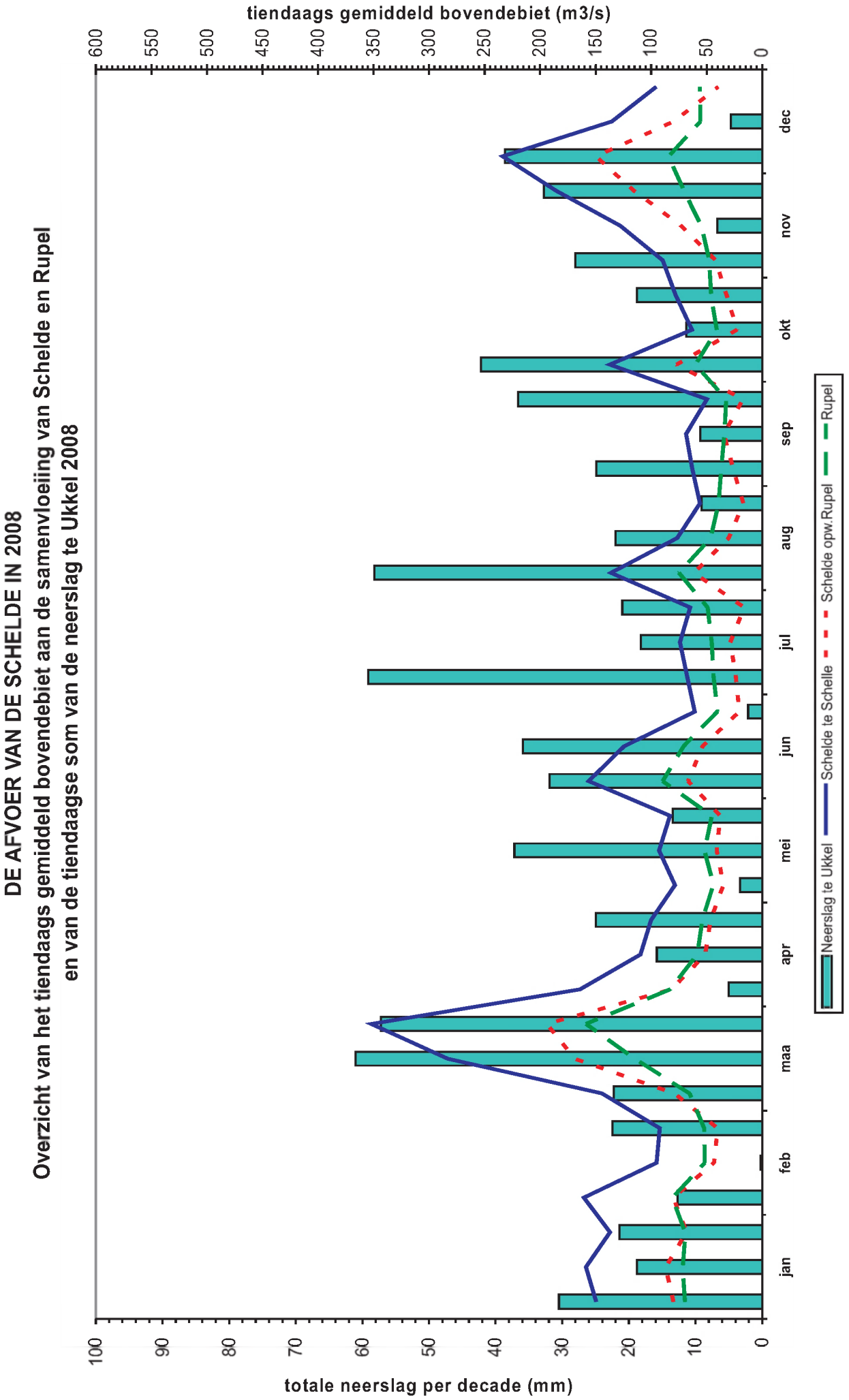
DE AFVOER VAN DE SCHELDE IN 2008
Overzicht van het tiendaags gemiddeld bovendebiet aan de samenvloeiing van Schelde en Rupel
en van de tiendaagse som van de neerslag te Ukkel 2008
tiendaags gemiddeld bovendebiet (m3/s)
totale neerslag per decade (mm)
jan
feb
maa
apr
mei
jun
jul
aug
sep
okt
nov
dec
Neerslag te Ukkel
Schelde te Schelle
Schelde opw.Rupel
Rupel

VLAAMSE OVERHEID **WATERBOUWKUNDIG LABORATORIUM**					**2008**	**TABEL 15**
DE AFVOER VAN DE SCHELDE IN 2008 *Extreme Waarden (m3/s)*						
	Maandelijks		**Tiendaags**		**Daags**	
MEETRAAIEN	**max**	**min**	**max**	**min**	**max**	**min**
Bovenschelde te Melle	99.3	12.9	124.5	7.5	194.2	-4.4
Dender te Appels	35.1	3.0	49.4	2.3	87.8	0.6
Zenne te Eppegem	23.1	7.0	32.2	6.0	69.4	5.1
Dijle te Haacht	46.4	14.8	62.3	14.3	75.2	13.2
Grote Nete te Itegem	9.7	2.4	14.6	2.2	18.6	1.7
Kleine Nete te Grobbendonk	13.1	3.7	18.5	3.2	23.4	2.9
MONDING	**max**	**min**	**max**	**min**	**max**	**min**
Dender monding	35.1	3.0	49.4	2.3		
Zenne monding	25.0	7.6	34.8	6.4		
Dijle monding	50.1	15.9	67.3	15.5		
Grote Nete monding	13.2	3.2	19.7	2.9		
Kleine Nete monding	19.2	5.3	27.1	4.6		
Schelde opwaarts Rupel	149	23	194	16		
Rupel monding	114	34	158	33		
Schelde te Schelle	263	60	352	50		

VLAAMSE OVERHEID WATERBOUWKUNDIG LOBORATORIUM.	2008	TABEL 16A

DE AFVOER VAN DE SCHELDE IN 2008

Overzichtstabel Afvoer te Schelle 1949 - 1980 (m³/s)

JAAR	Kwartaalgemiddelden				Jaar-gemiddelden
	I	II	III	IV	
1949	74	35	16	44	43
1950	103	46	31	132	78
1951	192	101	66	106	116
1952	295	68	44	177	146
1953	180	65	44	36	81
1954	91	39	47	83	66
1955	160	46	26	44	69
1956	123	43	40	119	81
1957	209	52	54	84	100
1958	191	62	49	125	107
1959	181	59	28	46	78
1960	87	40	56	235	104
1961	244	113	41	198	149
1962	233	110	53	94	123
1963	115	79	49	97	85
1964	92	65	33	139	82
1965	221	135	120	228	176
1966	271	145	104	307	207
1967	250	99	56	115	130
1968	218	68	88	111	121
1969	156	77	73	96	101
1970	217	138	50	76	120
1971	106	71	37	49	66
1972	72	67	46	62	62
1973	73	56	26	70	56
1974	114	38	53	298	126
1975	192	120	46	85	110
1976	97	41	31	52	55
1977	95	89	54	105	86
1978	114	103	49	65	83
1979	183	97	43	108	108
1980	163	102	113	106	121

MINIMA MAXIMA

VLAAMSE OVERHEID WATERBOUWKUNDIG LOBORATORIUM.	2008	TABEL 16B

DE AFVOER VAN DE SCHELDE IN 2008

Overzichtstabel Afvoer te Schelle 1981 - 2008 (m³/s)

JAAR	Kwartaalgemiddelden				Jaar-gemiddelden
	I	II	III	IV	
1981	218	107	69	180	143
1982	175	79	47	144	111
1983	168	154	48	58	107
1984	172	121	103	166	132
1985	168	146	54	65	108
1986	161	123	47	125	114
1987	207	123	106	163	150
1988	330	116	94	131	168
1989	164	118	47	75	101
1990	132	62	39	86	80
1991	131	68	50	111	90
1992	113	92	74	145	106
1993	152	67	66	203	122
1994	260	141	65	116	146
1995	339	116	55	66	144
1996	85	56	60	109	78
1997	113	79	53	90	84
1998	133	104	86	219	135
1999	253	109	64	132	139
2000	197	122	117	197	158
2001	293	171	121	181	191
2002	316	116	104	199	184
2003	232	94	53	73	113
2004	157	66	68	90	95
2005	142	76	72	88	95
2006	134	99	67	93	98
2007	192	66	78	131	117
2008	176	108	72	127	121
1949/ 2008	**174**	**89**	**61**	**121**	**111**

MINIMA MAXIMA

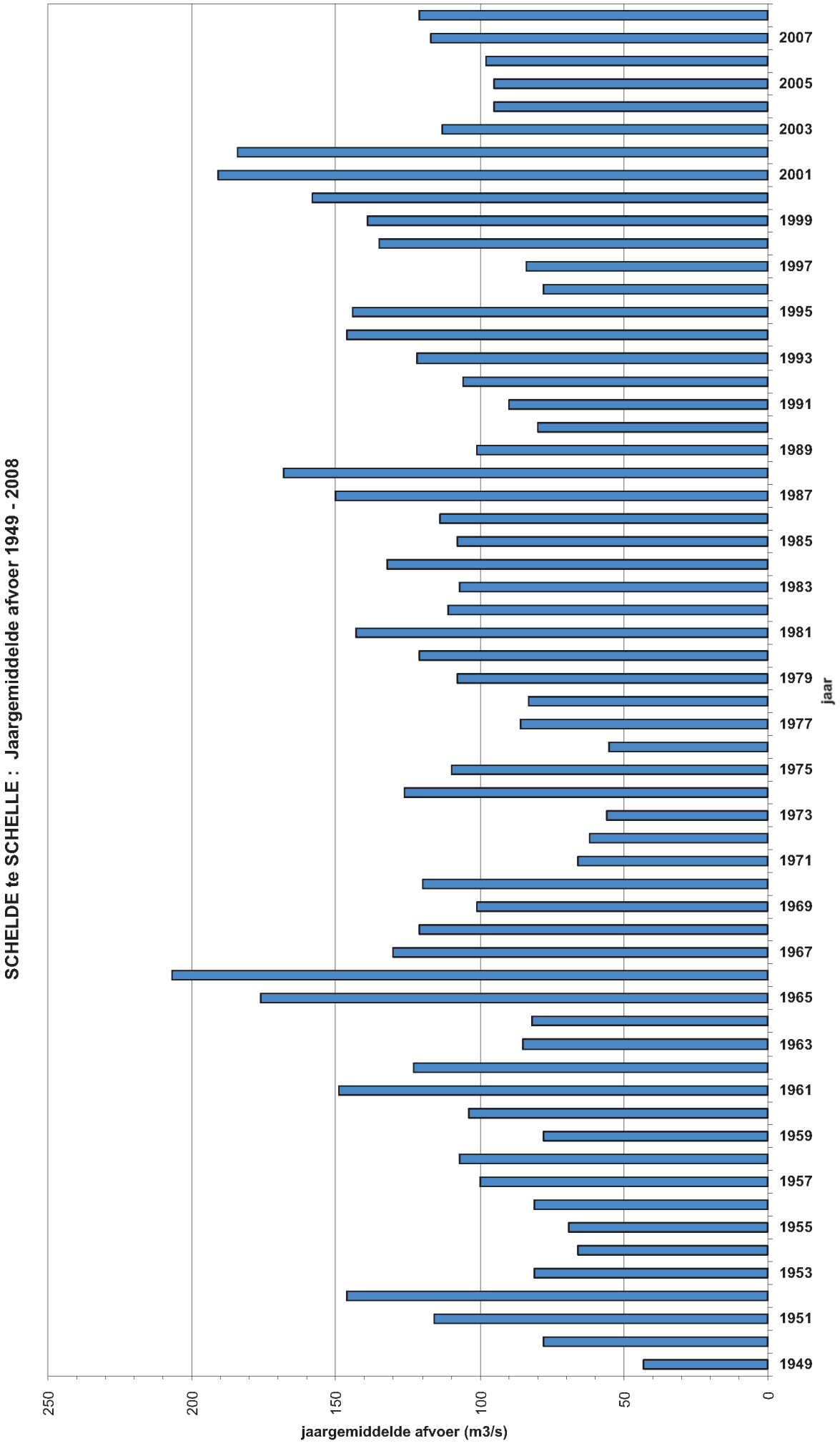
SCHELDE te SCHELLE : Jaargemiddelde afvoer 1949 - 2008
jaar
2007
2005
2003
2001
1999
1997
1995
1993
1991
1989
1987
1985
1983
1981
1979
1977
1975
1973
1971
1969
1967
1965
1963
1961
1959
1957
1955
1953
1951
1949
250
200
150
100
50
0
jaargemiddelde afvoer (m3/s)

3 Jaaroverzicht 2008 "kenteringsvaarten"

In dit deel worden de tabellen en grafieken getoond van de meetresultaten van de maandelijkse kenteringsvaarten bij KHW en KLW. Deze vaarten gaan over het traject Bath-Rupelmonde, en op een 17-tal plaatsen worden onderweg metingen naar o.a. temperatuur, conductiviteit, chloridegehalte en zuurtegraad gedaan.

Beneden - Zeeschelde en Boven - Zeeschelde

langsvaarten bij KLW en KHW jaar 2008

03.06.2009

overzicht van de meetgegevens per datum (per vaart) van Boei 79 tot Steiger Rupelmonde

langsvaart bij Kentering Laagwater — *datum* **09.01.2008**

locatie	afstand vanaf monding (km)	**temperatuur** (°C)	**conductiviteit gevalideerd** (bij 20°C) (mS/cm)	*saliniteit gemeten (g/l)*	**chloride-gehalte** gevalideerd (g/l)	**pH** gevalideerd
boei 79 (Bath)	52,0	5,9	9,9	5,0	2,7	7,4
boei 74 (afw. einde strekdam)	54,3	5,9	9,0	5,1	2,8	7,4
opw. Zinker Saeftingen	55,3	5,9	8,5	4,8	2,6	7,5
boei 87 (grens)	56,3	5,9	8,0	4,5	2,5	7,5
Lichtbaken Ouden Doel	59,1	5,6	6,5	3,6	2,0	7,6
Haven Doel	61,0	5,4	5,0	2,8	1,5	7,6
Liefkenshoek	**63,1**	5,3	4,0	2,2	1,2	7,5
Kruisschans	66,0	5,2	2,3	1,2	0,6	7,8
Kallosluis	68,3	5,1	1,3	0,7	0,3	7,7
Hoogspanningsleiding	72,3	5,2	0,9	0,5	0,2	7,7
dukdalf Oosterweel	74,6	5,3	0,9	0,5	0,2	7,6
Loodsgebouw	**77,6**	5,4	0,8	0,4	0,2	7,6
Kennedytunnel	80,1	5,6	0,8	0,4	0,2	7,6
kerk Burcht	81,5	5,7	0,8	0,4	0,2	7,5
veer Kruibeke	85,5	5,8	0,8	0,4	0,2	7,5
veer Kallebeek	**89,1**	6,1	0,8	0,4	0,2	7,6
steiger Rupelmonde	93,2	6,3	0,8	0,4	0,2	7,5

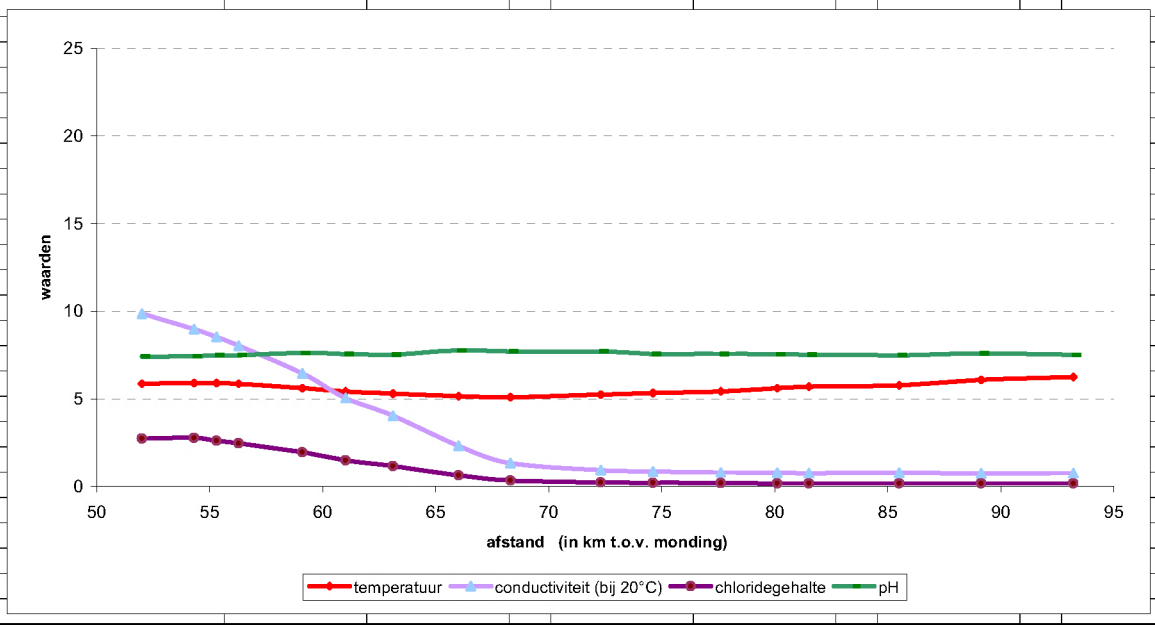

Beneden - Zeeschelde en Boven - Zeeschelde

langsvaarten bij KLW en KHW jaar 2008

03.06.2009

overzicht van de meetgegevens per datum (per vaart) van Boei 79 tot Steiger Rupelmonde

langsvaart bij Kentering Laagwater — datum **07.02.2008**

locatie	afstand vanaf monding (km)	temperatuur (°C)	conductiviteit gevalideerd (bij 20°C) (mS/cm)	saliniteit gemeten (g/l)	chloride-gehalte gevalideerd (g/l)	pH gevalideerd
boei 79 (Bath)	52,0	7,4	8,5	4,8	2,6	7,6
boei 74 (afw. einde strekdam)	54,3	7,4	7,5	4,2	2,3	7,7
opw. Zinker Saeftingen	55,3	7,4	7,1	4,0	2,2	7,6
boei 87 (grens)	56,3	7,3	6,7	3,7	2,0	7,7
Lichtbaken Ouden Doel	59,1	7,1	5,1	2,8	1,5	7,8
Haven Doel	61,0	7,0	4,2	2,3	1,2	7,7
Liefkenshoek	**63,1**	6,8	3,2	1,7	0,9	7,7
Kruisschans	66,0	6,5	2,0	1,1	0,5	7,8
Kallosluis	68,3	6,3	1,1	0,6	0,3	7,8
Hoogspanningsleiding	72,3	6,2	0,8	0,5	0,2	7,9
dukdalf Oosterweel	74,6	6,2	0,8	0,4	0,2	7,8
Loodsgebouw	**77,6**	6,2	0,8	0,4	0,2	7,7
Kennedytunnel	80,1	6,2	0,8	0,4	0,2	7,8
kerk Burcht	81,5	6,3	0,8	0,4	0,2	7,6
veer Kruibeke	85,5	6,4	0,8	0,4	0,2	7,7
veer Kallebeek	**89,1**	6,4	0,8	0,4	0,2	7,7
steiger Rupelmonde	93,2	6,3	0,8	0,4	0,2	7,6

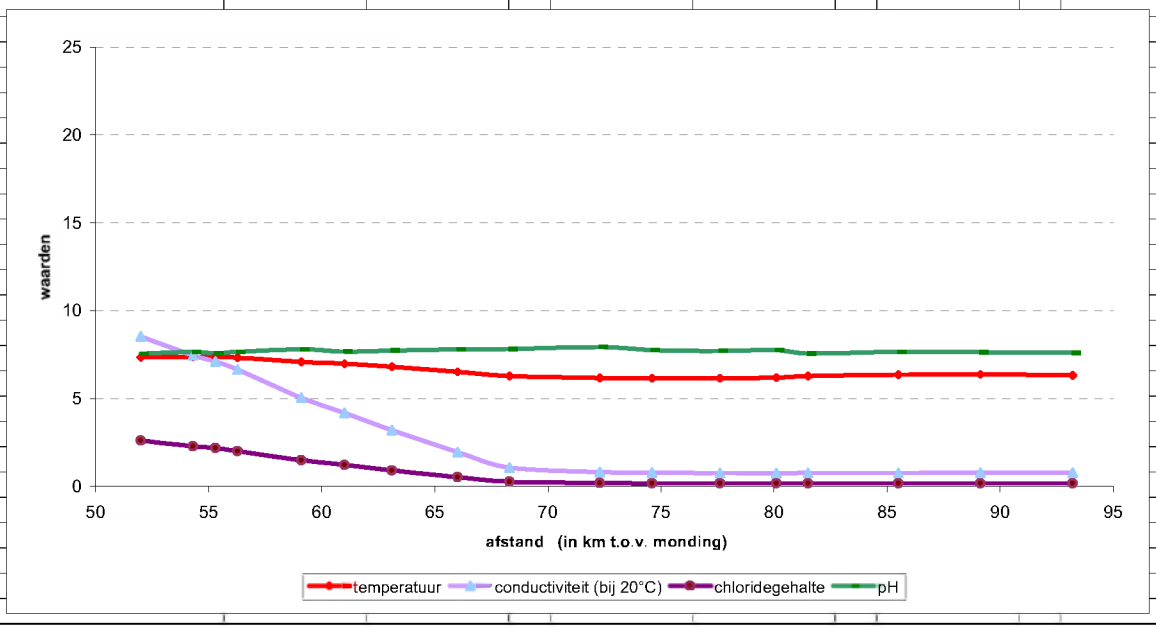

Beneden - Zeeschelde en Boven - Zeeschelde

langsvaarten bij KLW en KHW jaar 2008

03.06.2009

overzicht van de meetgegevens per datum (per vaart) van Boei 79 tot Steiger Rupelmonde

langsvaart bij Kentering Laagwater — *datum* **12.03.2008**

locatie	afstand vanaf monding (km)	**temperatuur** (°C)	**conductiviteit gevalideerd** (bij 20°C) (mS/cm)	*saliniteit gemeten (g/l)*	**chloride-gehalte** gevalideerd (g/l)	**pH** gevalideerd
boei 79 (Bath)	52,0					
boei 74 (afw. einde strekdam)	54,3					
opw. Zinker Saeftingen	55,3					
boei 87 (grens)	56,3					
Lichtbaken Ouden Doel	59,1					
Haven Doel	61,0					
Liefkenshoek	**63,1**	8,5	7,3	4,1	2,2	7,9
Kruisschans	66,0	8,3	5,0	2,8	1,5	7,9
Kallosluis	68,3	8,1	2,6	1,4	0,7	7,9
Hoogspanningsleiding	72,3	8,0	1,4	0,7	0,4	7,9
dukdalf Oosterweel	74,6	8,0	1,1	0,6	0,3	7,7
Loodsgebouw	**77,6**	8,0	1,0	0,5	0,2	7,6
Kennedytunnel	80,1	8,0	0,9	0,5	0,2	7,6
kerk Burcht	81,5	8,1	0,9	0,5	0,2	7,5
veer Kruibeke	85,5	8,1	0,8	0,4	0,2	7,6
veer Kallebeek	**89,1**	8,1	0,8	0,4	0,2	7,6
steiger Rupelmonde	93,2	8,1	0,7	0,4	0,2	7,6

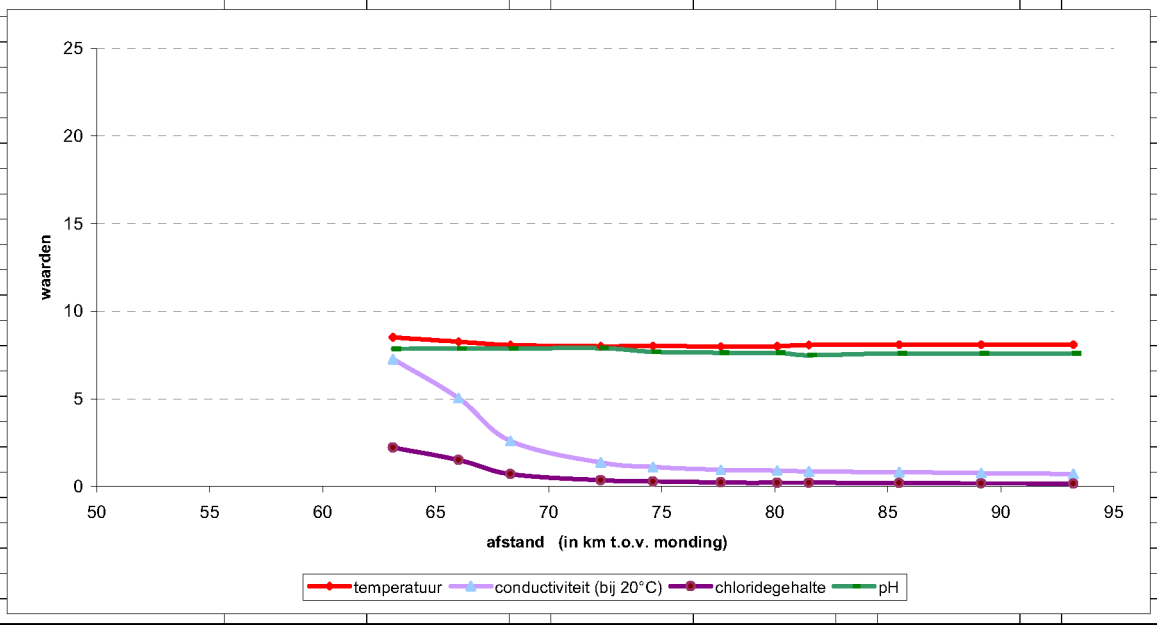

Beneden - Zeeschelde en Boven - Zeeschelde

langsvaarten bij KLW en KHW jaar 2008

03.06.2009

overzicht van de meetgegevens per datum (per vaart) van Boei 79 tot Steiger Rupelmonde

langsvaart bij Kentering Laagwater — datum **08.04.2008**

locatie	afstand vanaf monding (km)	temperatuur (°C)	conductiviteit gevalideerd (bij 20°C) (mS/cm)	saliniteit gemeten (g/l)	chloride-gehalte gevalideerd (g/l)	pH gevalideerd
boei 79 (Bath)	52,0	9,3	5,0	2,8	1,5	7,3
boei 74 (afw. einde strekdam)	54,3	9,3	4,8	2,6	1,4	7,4
opw. Zinker Saeftingen	55,3	9,4	4,4	2,4	1,3	7,4
boei 87 (grens)	56,3	9,3	4,2	2,3	1,2	7,4
Lichtbaken Ouden Doel	59,1	9,3	3,8	2,1	1,1	7,5
Haven Doel	61,0	9,3	3,0	1,6	0,9	7,5
Liefkenshoek	**63,1**	9,4	2,4	1,3	0,7	7,4
Kruisschans	66,0	9,4	1,9	1,0	0,5	7,4
Kallosluis	68,3	9,4	1,2	0,6	0,3	7,4
Hoogspanningsleiding	72,3	9,6	0,8	0,5	0,2	7,4
dukdalf Oosterweel	74,6	9,7	0,7	0,4	0,2	7,4
Loodsgebouw	**77,6**	9,6	0,7	0,4	0,2	7,3
Kennedytunnel	80,1	9,7	0,7	0,4	0,2	7,3
kerk Burcht	81,5	9,8	0,7	0,4	0,2	7,3
veer Kruibeke	85,5	9,9	0,7	0,4	0,2	7,4
veer Kallebeek	**89,1**	10,0	0,7	0,4	0,2	7,3
steiger Rupelmonde	93,2	10,1	0,7	0,4	0,2	7,4

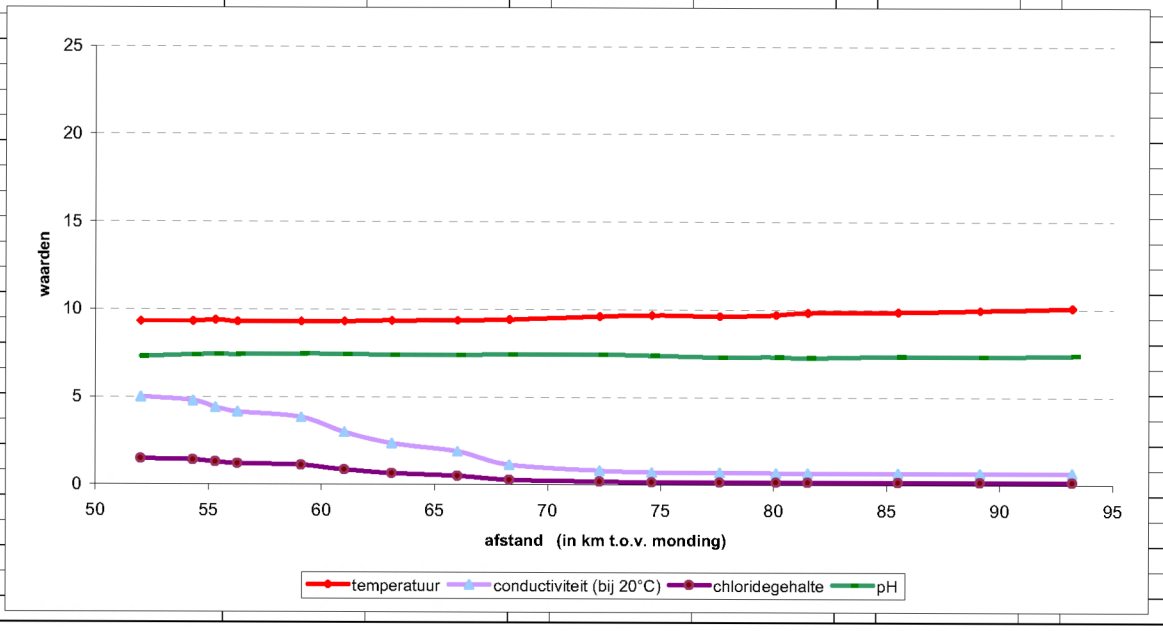

Beneden - Zeeschelde en Boven - Zeeschelde
langsvaarten bij KLW en KHW jaar 2008

03.06.2009

overzicht van de meetgegevens per datum (per vaart) van Boei 79 tot Steiger Rupelmonde

langsvaart bij Kentering Laagwater — *datum* **05.05.2008**

locatie	afstand vanaf monding (km)	**temperatuur** (°C)	**conductiviteit gevalideerd** (bij 20°C) (mS/cm)	*saliniteit gemeten (g/l)*	**chloride-gehalte** gevalideerd (g/l)	**pH** gevalideerd
boei 79 (Bath)	52,0	13,8	10,0	5,7	3,1	7,7
boei 74 (afw. einde strekdam)	54,3	14,0	9,1	5,2	2,8	7,8
opw. Zinker Saeftingen	55,3	14,0	8,8	5,0	2,7	7,8
boei 87 (grens)	56,3	14,0	8,5	4,8	2,6	7,7
Lichtbaken Ouden Doel	59,1	14,1	7,5	4,2	2,3	7,8
Haven Doel	61,0	14,2	6,5	3,6	2,0	7,8
Liefkenshoek	**63,1**	14,2	5,6	3,1	1,7	7,8
Kruisschans	66,0	14,4	3,9	2,1	1,1	7,9
Kallosluis	68,3	14,6	2,6	1,4	0,7	7,6
Hoogspanningsleiding	72,3	14,8	1,4	0,8	0,4	7,6
dukdalf Oosterweel	74,6	14,9	1,2	0,6	0,3	7,7
Loodsgebouw	**77,6**	15,0	1,0	0,6	0,3	7,6
Kennedytunnel	80,1	15,2	0,9	0,5	0,2	7,7
kerk Burcht	81,5	15,3	0,8	0,5	0,2	7,4
veer Kruibeke	85,5	15,5	0,8	0,4	0,2	7,5
veer Kallebeek	**89,1**	15,6	0,8	0,4	0,2	7,7
steiger Rupelmonde	93,2	15,9	0,8	0,4	0,2	7,6

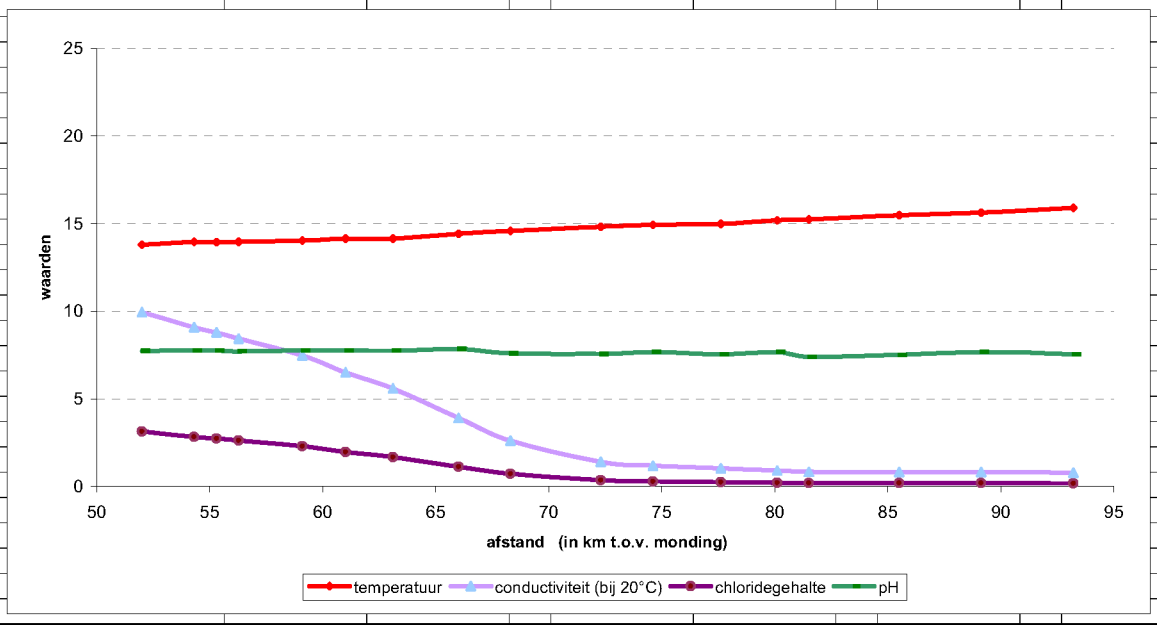

Beneden - Zeeschelde en Boven - Zeeschelde

langsvaarten bij KLW en KHW jaar 2008

03.06.2009

overzicht van de meetgegevens per datum (per vaart) van Boei 79 tot Steiger Rupelmonde

langsvaart bij Kentering Laagwater — datum **05.06.2008**

locatie	afstand vanaf monding (km)	temperatuur (°C)	conductiviteit gevalideerd (bij 20°C) (mS/cm)	saliniteit gemeten (g/l)	chloride-gehalte gevalideerd (g/l)	pH gevalideerd
boei 79 (Bath)	52,0					
boei 74 (afw. einde strekdam)	54,3					
opw. Zinker Saeftingen	55,3					
boei 87 (grens)	56,3					
Lichtbaken Ouden Doel	59,1	18,7	10,5	6,0	3,3	7,8
Haven Doel	61,0	18,8	9,4	5,4	2,9	7,6
Liefkenshoek	**63,1**	18,9	7,7	4,3	2,4	7,6
Kruisschans	66,0	19,1	5,2	2,8	1,5	7,6
Kallosluis	68,3	19,1	3,3	1,8	0,9	7,6
Hoogspanningsleiding	72,3	19,1	1,6	0,9	0,4	7,6
dukdalf Oosterweel	74,6	19,1	1,3	0,7	0,3	7,6
Loodsgebouw	**77,6**	19,3	1,1	0,6	0,3	7,6
Kennedytunnel	80,1	19,3	1,0	0,5	0,2	7,5
kerk Burcht	81,5	19,2	0,9	0,5	0,2	7,5
veer Kruibeke	85,5	19,4	0,8	0,5	0,2	7,5
veer Kallebeek	**89,1**	19,5	0,8	0,4	0,2	7,6
steiger Rupelmonde	93,2	19,7	0,6	0,4	0,2	7,7

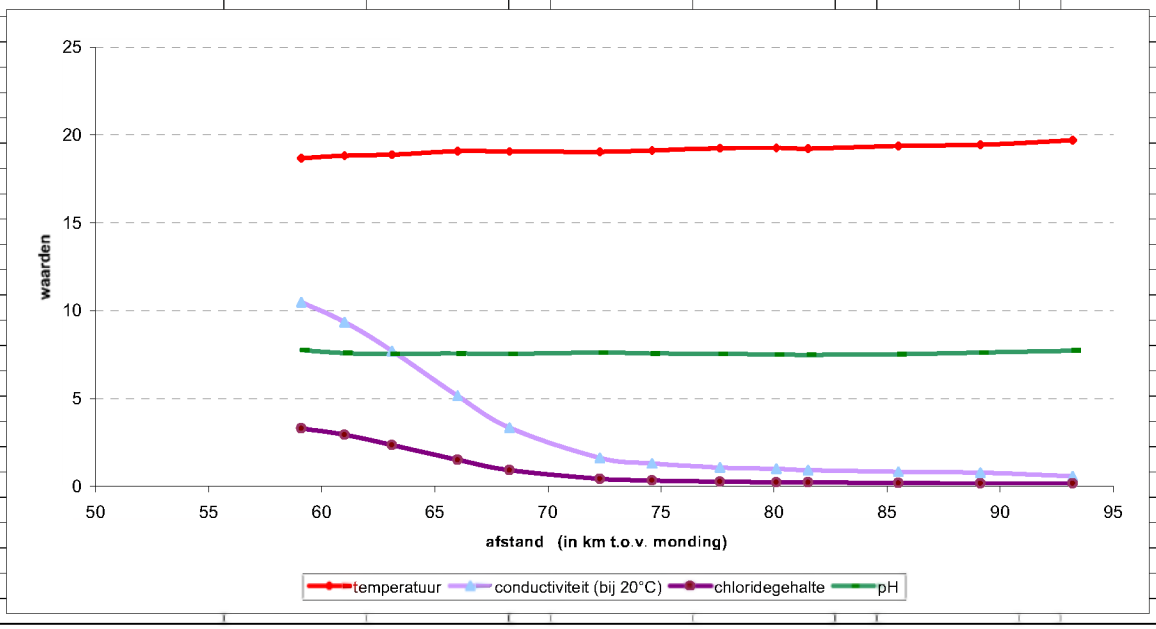

Beneden - Zeeschelde en Boven - Zeeschelde
langsvaarten bij KLW en KHW jaar 2008

03.06.2009

overzicht van de meetgegevens per datum (per vaart) van Boei 79 tot Steiger Rupelmonde

langsvaart bij Kentering Laagwater datum **03.07.2008**

locatie	afstand vanaf monding (km)	temperatuur (°C)	conductiviteit gevalideerd (bij 20°C) (mS/cm)	saliniteit gemeten (g/l)	chloride-gehalte gevalideerd (g/l)	pH gevalideerd
boei 79 (Bath)	52,0	20,4	14,7	8,7	4,8	7,4
boei 74 (afw. einde strekdam)	54,3	20,6	13,7	8,0	4,4	7,5
opw. Zinker Saeftingen	55,3	20,6	13,4	7,9	4,3	7,5
boei 87 (grens)	56,3	20,6	13,4	7,9	4,3	7,6
Lichtbaken Ouden Doel	59,1	20,6	12,3	7,2	3,9	7,7
Haven Doel	61,0	20,6	11,6	6,7	3,7	7,6
Liefkenshoek	**63,1**	20,6	10,8	6,2	3,4	7,7
Kruisschans	66,0	20,6	9,1	5,2	2,8	7,6
Kallosluis	68,3	20,5	6,9	3,9	2,1	7,7
Hoogspanningsleiding	72,3	20,4	3,6	2,0	1,0	7,8
dukdalf Oosterweel	74,6	20,4	2,5	1,3	0,7	7,8
Loodsgebouw	**77,6**	20,2	1,9	1,0	0,5	7,7
Kennedytunnel	80,1	20,5	1,7	0,9	0,4	7,8
kerk Burcht	81,5	20,6	1,4	0,8	0,4	7,8
veer Kruibeke	85,5	20,6	1,2	0,7	0,3	7,9
veer Kallebeek	**89,1**	20,7	1,1	0,6	0,3	7,9
steiger Rupelmonde	93,2	20,8	1,1	0,6	0,3	7,9

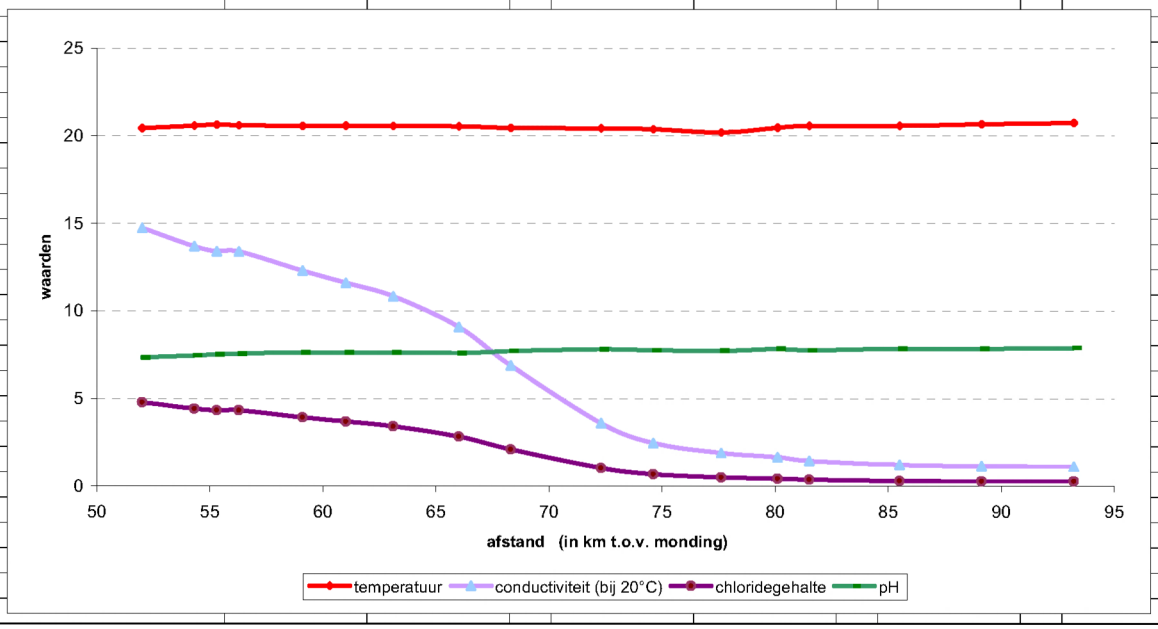

Beneden - Zeeschelde en Boven - Zeeschelde

langsvaarten bij KLW en KHW jaar 2008

03.06.2009

overzicht van de meetgegevens per datum (per vaart) van Boei 79 tot Steiger Rupelmonde

langsvaart bij Kentering Laagwater — datum **04.08.2008**

locatie	afstand vanaf monding (km)	temperatuur (°C)	conductiviteit gevalideerd (bij 20°C) (mS/cm)	saliniteit gemeten (g/l)	chloride-gehalte gevalideerd (g/l)	pH gevalideerd
boei 79 (Bath)	52,0	21,8	16,2	9,6	5,3	7,7
boei 74 (afw. einde strekdam)	54,3	21,8	15,3	9,1	5,0	7,7
opw. Zinker Saeftingen	55,3	22,0	14,6	8,6	4,7	7,8
boei 87 (grens)	56,3	22,0	14,3	8,4	4,6	7,7
Lichtbaken Ouden Doel	59,1	22,0	13,5	7,9	4,4	7,8
Haven Doel	61,0	22,0	13,0	7,6	4,2	7,7
Liefkenshoek	**63,1**	22,0	12,0	7,0	3,8	7,8
Kruisschans	66,0	21,9	9,7	5,6	3,0	7,8
Kallosluis	68,3	21,9	8,0	4,5	2,5	7,7
Hoogspanningsleiding	72,3	22,0	4,4	2,4	1,3	7,8
dukdalf Oosterweel	74,6	22,0	3,1	1,7	0,9	7,8
Loodsgebouw	**77,6**	22,1	2,4	1,3	0,7	7,8
Kennedytunnel	80,1	22,2	2,0	1,1	0,5	7,8
kerk Burcht	81,5	22,2	1,7	0,9	0,5	7,8
veer Kruibeke	85,5	22,3	1,5	0,8	0,4	7,8
veer Kallebeek	**89,1**	22,3	1,4	0,7	0,4	7,8
steiger Rupelmonde	93,2	22,4	1,3	0,7	0,3	7,8

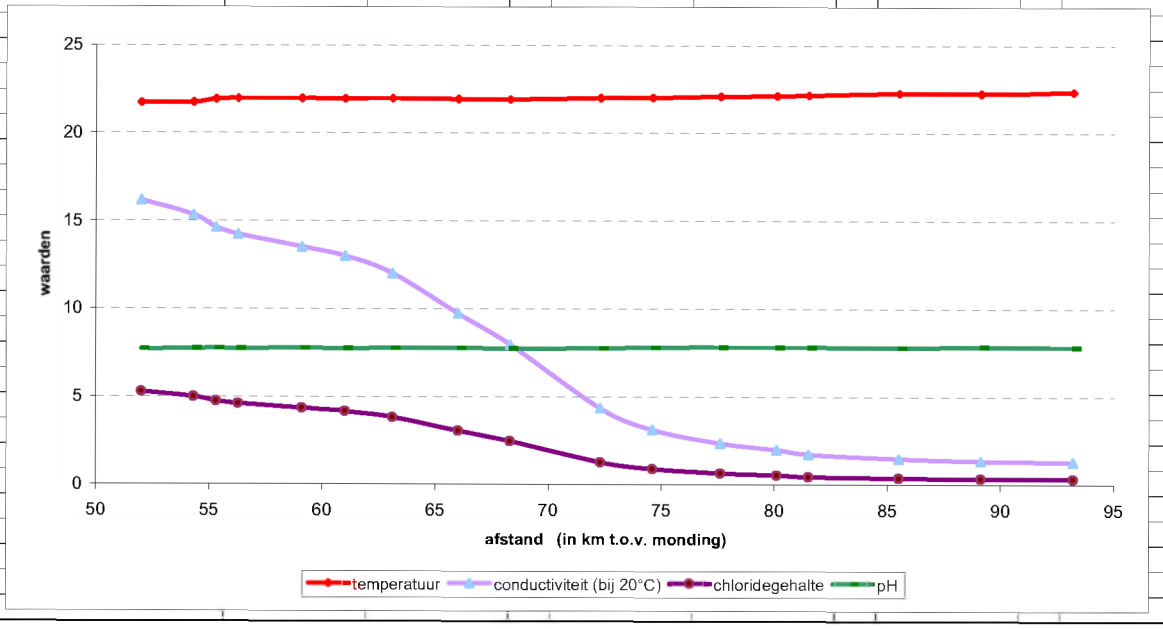

Beneden - Zeeschelde en Boven - Zeeschelde

langsvaarten bij KLW en KHW jaar 2008

03.06.2009

overzicht van de meetgegevens per datum (per vaart) van Boei 79 tot Steiger Rupelmonde

langsvaart bij Kentering Laagwater — *datum* **01.09.2008**

locatie	afstand vanaf monding (km)	temperatuur (°C)	conductiviteit gevalideerd (bij 20°C) (mS/cm)	saliniteit gemeten (g/l)	chloride-gehalte gevalideerd (g/l)	pH gevalideerd
boei 79 (Bath)	52,0	19,8	17,0	10,1	5,6	7,4
boei 74 (afw. einde strekdam)	54,3	20,0	15,7	9,3	5,1	7,6
opw. Zinker Saeftingen	55,3	20,1	15,0	8,9	4,9	7,6
boei 87 (grens)	56,3	20,1	15,0	8,8	4,9	7,6
Lichtbaken Ouden Doel	59,1	20,1	13,9	8,1	4,5	7,6
Haven Doel	61,0	20,1	13,1	7,7	4,2	7,6
Liefkenshoek	**63,1**	20,0	12,6	7,4	4,1	7,5
Kruisschans	66,0	19,9	11,3	6,6	3,6	7,5
Kallosluis	68,3	19,8	9,0	5,1	2,8	7,6
Hoogspanningsleiding	72,3	19,6	5,6	3,1	1,7	7,6
dukdalf Oosterweel	74,6	19,5	4,0	2,2	1,2	7,6
Loodsgebouw	**77,6**	19,4	3,0	1,6	0,9	7,6
Kennedytunnel	80,1	19,4	2,5	1,4	0,7	7,6
kerk Burcht	81,5	19,4	2,2	1,2	0,6	7,6
veer Kruibeke	85,5	19,4	1,8	1,0	0,5	7,6
veer Kallebeek	**89,1**	19,4	1,5	0,8	0,4	7,7
steiger Rupelmonde	93,2	19,5	1,4	0,7	0,4	7,6

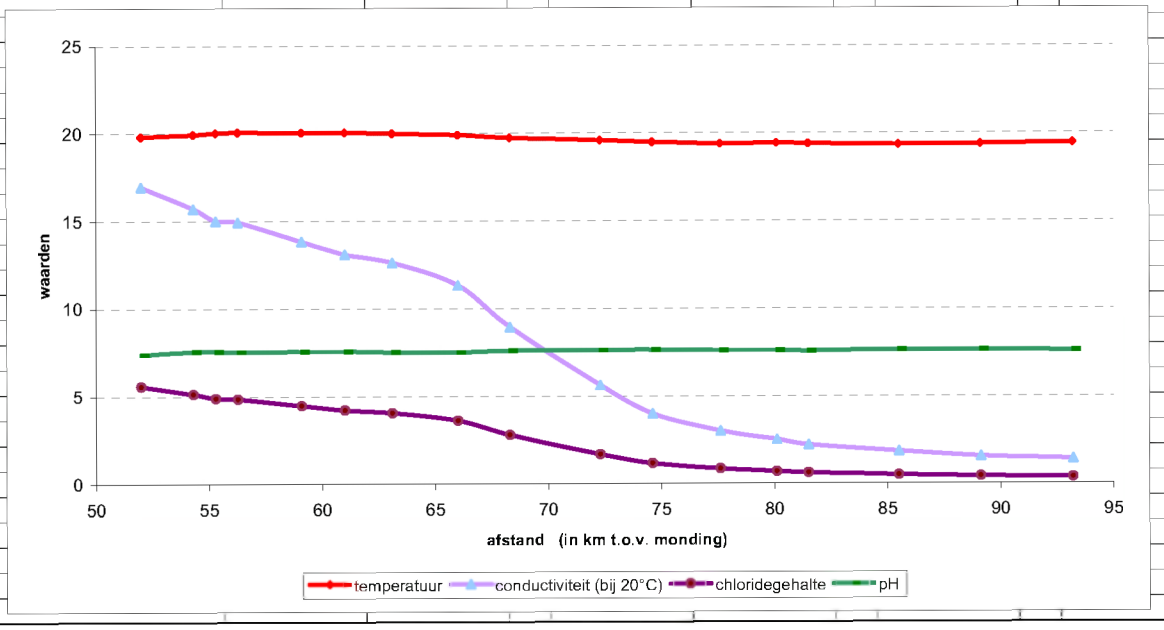

Beneden - Zeeschelde en Boven - Zeeschelde

langsvaarten bij KLW en KHW jaar 2008

03.06.2009

overzicht van de meetgegevens per datum (per vaart) van Boei 79 tot Steiger Rupelmonde

langsvaart bij Kentering Laagwater — datum **30.09.2008**

locatie	afstand vanaf monding (km)	temperatuur (°C)	conductiviteit gevalideerd (bij 20°C) (mS/cm)	saliniteit gemeten (g/l)	chloride-gehalte gevalideerd (g/l)	pH gevalideerd
boei 79 (Bath)	52,0	16,5	19,6	13,2	7,3	7,8
boei 74 (afw. einde strekdam)	54,3	16,6	18,4	12,3	6,8	7,6
opw. Zinker Saeftingen	55,3	16,6	18,3	12,3	6,8	7,6
boei 87 (grens)	56,3	16,8	17,8	11,9	6,6	7,7
Lichtbaken Ouden Doel	59,1	16,7	16,9	11,3	6,3	7,5
Haven Doel	61,0	16,5	16,1	10,7	5,9	7,6
Liefkenshoek	**63,1**	16,4	15,7	10,4	5,8	7,7
Kruisschans	66,0	16,7	14,2	9,3	5,2	7,7
Kallosluis	68,3	16,6	11,3	7,4	4,1	7,8
Hoogspanningsleiding	72,3	16,0	7,5	4,7	2,6	7,9
dukdalf Oosterweel	74,6	16,1	5,7	3,4	1,8	7,8
Loodsgebouw	**77,6**	15,7	4,0	2,4	1,3	7,8
Kennedytunnel	80,1	15,6	3,3	1,9	1,0	7,9
kerk Burcht	81,5	15,5	2,8	1,6	0,9	7,8
veer Kruibeke	85,5	15,8	2,4	1,3	0,7	7,8
veer Kallebeek	**89,1**	15,7	2,0	1,1	0,6	7,8
steiger Rupelmonde	93,2	15,0	1,8	1,0	0,5	7,9

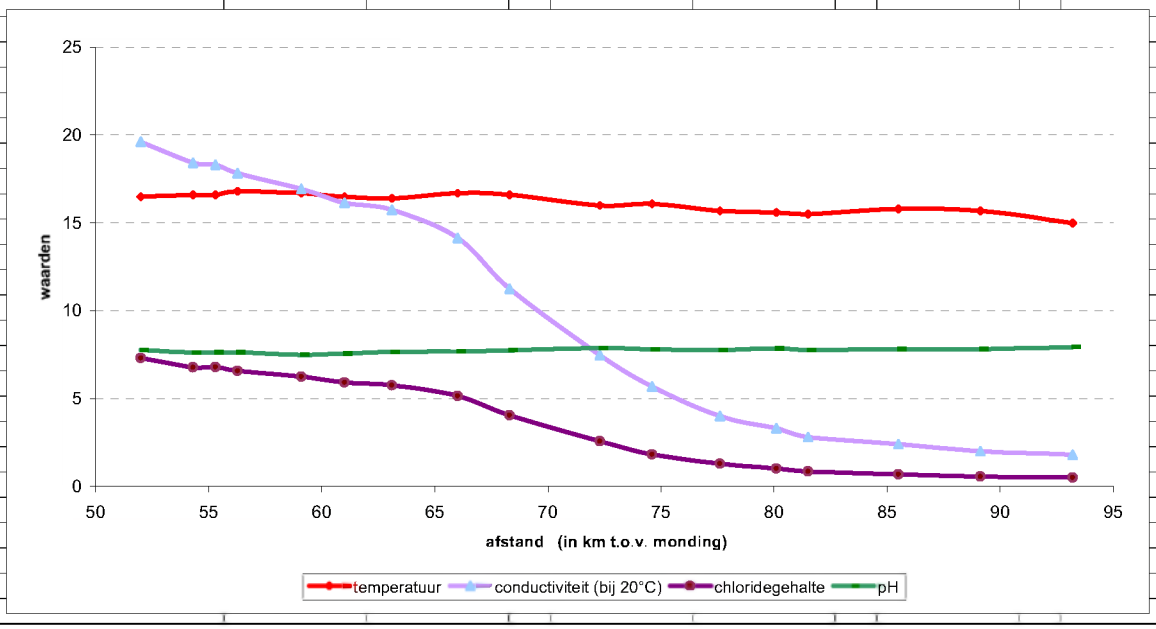

Beneden - Zeeschelde en Boven - Zeeschelde

langsvaarten bij KLW en KHW jaar 2008

03.06.2009

overzicht van de meetgegevens per datum (per vaart) van Boei 79 tot Steiger Rupelmonde

langsvaart bij Kentering Laagwater — *datum* **30.10.2008**

locatie	afstand vanaf monding (km)	**temperatuur** (°C)	**conductiviteit gevalideerd** (bij 20°C) (mS/cm)	*saliniteit gemeten (g/l)*	**chloride-gehalte** gevalideerd (g/l)	**pH** gevalideerd (of VMM)
boei 79 (Bath)	52,0	13,1	17,6	12,1	6,7	
boei 74 (afw. einde strekdam)	54,3	13,3	16,8	11,3	6,2	
opw. Zinker Saeftingen	55,3	13,3	16,2	10,9	6,0	
boei 87 (grens)	56,3	13,4	15,8	10,6	5,9	7,8
Lichtbaken Ouden Doel	59,1	13,3	14,7	9,8	5,4	7,7
Haven Doel	61,0	13,0	12,7	8,4	4,6	7,6
Liefkenshoek	**63,1**	12,9	12,2	8,2	4,5	7,6
Kruisschans	66,0	12,8	10,5	6,9	3,8	7,6
Kallosluis	68,3	12,4	6,8	4,4	2,4	7,6
Hoogspanningsleiding	72,3	11,9	3,6	2,3	1,2	7,6
dukdalf Oosterweel	74,6	11,7	2,6	1,6	0,8	7,6
Loodsgebouw	**77,6**	11,6	1,9	1,2	0,6	7,6
Kennedytunnel	80,1	11,5	1,6	1,0	0,5	7,6
kerk Burcht	81,5	11,4	1,3	0,9	0,4	7,6
veer Kruibeke	85,5	11,3	1,2	0,7	0,4	7,6
veer Kallebeek	**89,1**	11,2	0,9	0,6	0,3	7,6
steiger Rupelmonde	93,2	11,2	0,9	0,6	0,3	7,6

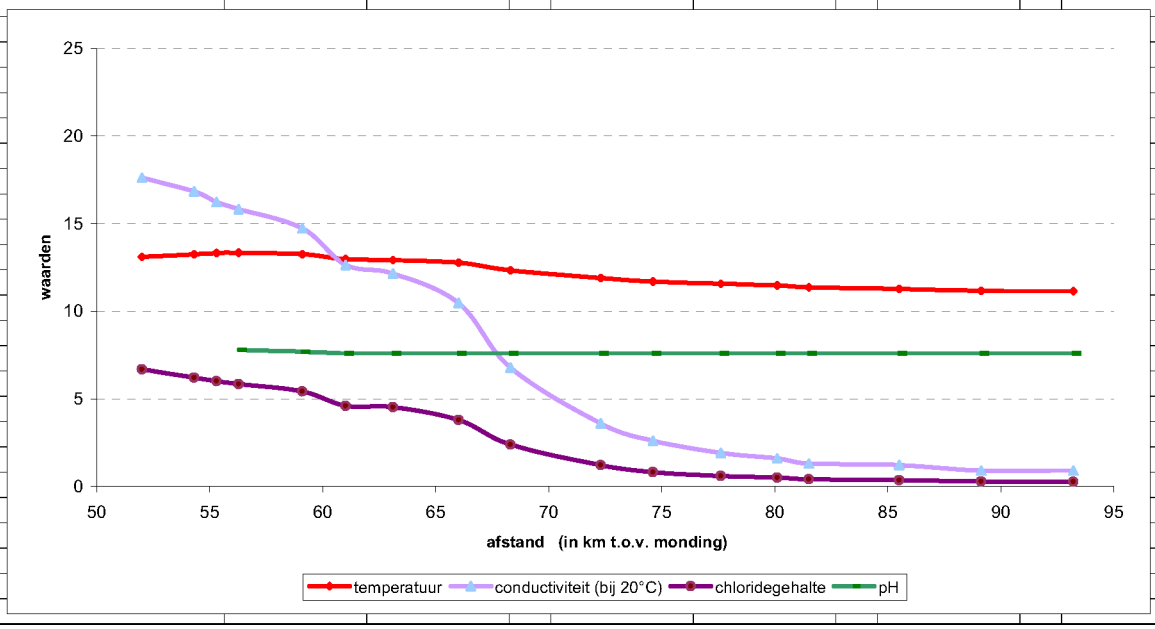

Beneden - Zeeschelde en Boven - Zeeschelde

langsvaarten bij KLW en KHW jaar 2008

03.06.2009

overzicht van de meetgegevens per datum (per vaart) van Boei 79 tot Steiger Rupelmonde

langsvaart bij Kentering Laagwater — datum **01.12.2008**

locatie	afstand vanaf monding (km)	temperatuur (°C)	conductiviteit gevalideerd (bij 20°C) (mS/cm)	saliniteit gemeten (g/l)	chloride-gehalte gevalideerd (g/l)	pH gevalideerd (of VMM)
boei 79 (Bath)	52,0	8,3	12,3	8,1	4,5	7,9
boei 74 (afw. einde strekdam)	54,3	8,4	11,3	7,4	4,1	7,9
opw. Zinker Saeftingen	55,3	8,4	10,9	7,1	3,9	7,9
boei 87 (grens)	56,3	8,4	10,6	6,9	3,8	7,9
Lichtbaken Ouden Doel	59,1	8,2	9,0	5,8	3,2	7,8
Haven Doel	61,0	8,0	8,1	5,3	2,9	7,8
Liefkenshoek	**63,1**	7,8	6,5	4,2	2,3	7,7
Kruisschans	66,0	7,2	3,7	2,4	1,3	7,7
Kallosluis	68,3	6,7	2,1	1,4	0,7	7,6
Hoogspanningsleiding	72,3	6,2	1,1	0,7	0,3	7,6
dukdalf Oosterweel	74,6	6,1	0,9	0,6	0,3	7,6
Loodsgebouw	**77,6**	6,0	0,9	0,5	0,2	7,6
Kennedytunnel	80,1	6,0	0,8	0,5	0,2	7,6
kerk Burcht	81,5	5,9	0,8	0,5	0,2	7,7
veer Kruibeke	85,5	5,9	0,7	0,5	0,2	7,7
veer Kallebeek	**89,1**	6,1	0,6	0,5	0,2	7,7
steiger Rupelmonde	93,2	5,8	0,5	0,4	0,2	7,7

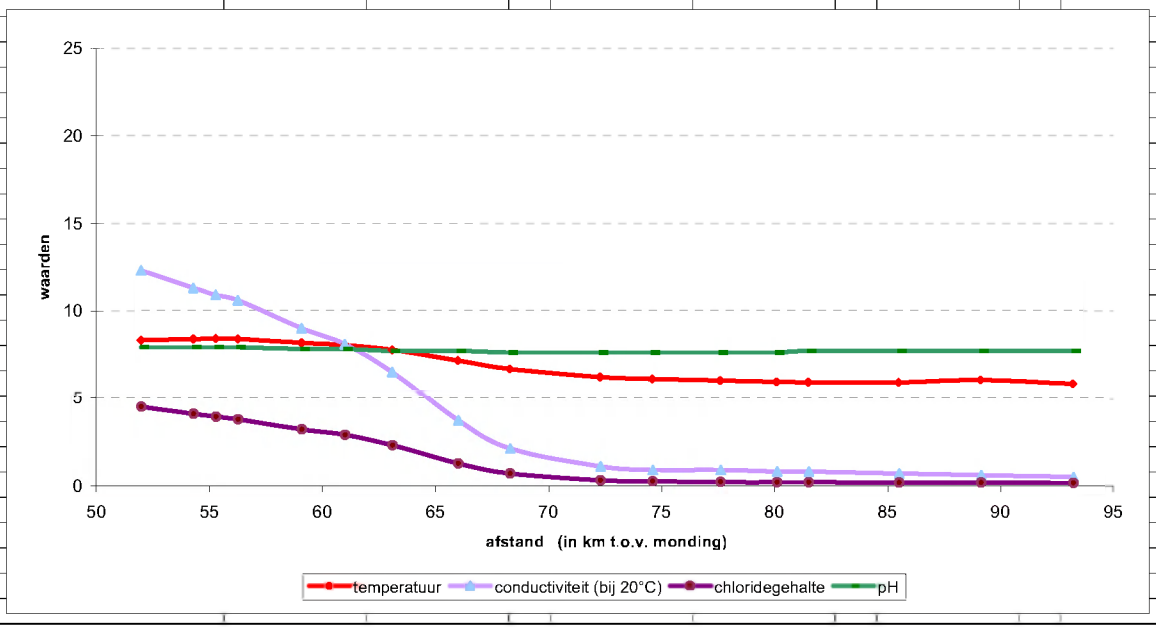

Beneden - Zeeschelde en Boven - Zeeschelde

langsvaarten bij KLW en KHW jaar 2008

03.06.2009

overzicht van de meetgegevens per datum (per vaart) van Boei 79 tot Steiger Rupelmonde

langsvaart bij Kentering Laagwater — *datum* **15.12.2008**

locatie	afstand vanaf monding (km)	**temperatuur** (°C)		**conductiviteit gevalideerd** (bij 20°C) (mS/cm)	*saliniteit gemeten (g/l)*		**chloride-gehalte** gevalideerd (g/l)		**pH** gevalideerd (of VMM)
boei 79 (Bath)	52,0	6,0		9,3	6,3		3,4		
boei 74 (afw. einde strekdam)	54,3	6,1		8,4	5,6		3,1		
opw. Zinker Saeftingen	55,3	6,1		8,2	5,3		2,9		
boei 87 (grens)	56,3	5,9		8,1	4,9		2,7		7,7
Lichtbaken Ouden Doel	59,1	5,9		6,7	4,4		2,4		7,7
Haven Doel	61,0	5,8		5,5	3,8		2,0		7,6
Liefkenshoek	**63,1**	5,7		4,8	3,2		1,7		7,6
Kruisschans	66,0	5,3		3,3	2,2		1,2		7,5
Kallosluis	68,3	5,0		2,0	1,2		0,6		7,4
Hoogspanningsleiding	72,3	4,7		1,1	0,7		0,3		7,5
dukdalf Oosterweel	74,6	4,6		0,8	0,6		0,3		7,5
Loodsgebouw	**77,6**	4,6		0,8	0,5		0,2		7,5
Kennedytunnel	80,1	4,5		0,7	0,5		0,2		7,5
kerk Burcht	81,5	4,5		0,7	0,5		0,2		7,6
veer Kruibeke	85,5	4,5		0,7	0,5		0,2		7,6
veer Kallebeek	**89,1**	4,5		0,6	0,4		0,2		7,6
steiger Rupelmonde	93,2	4,5		0,5	0,4		0,2		7,6

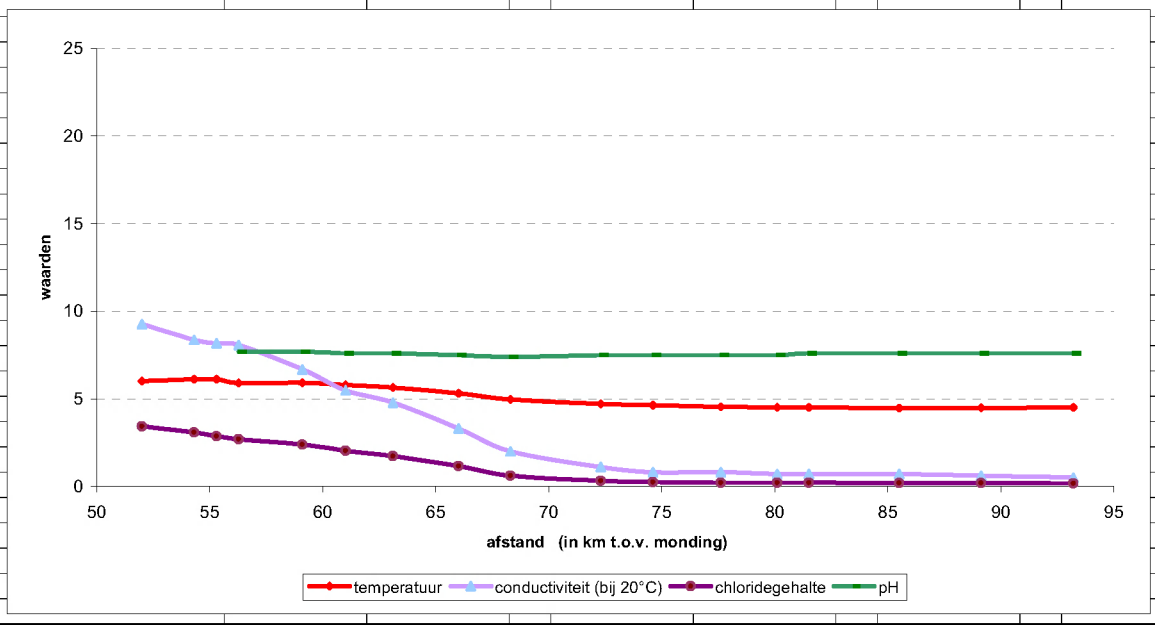

Beneden - Zeeschelde en Boven - Zeeschelde
langsvaarten bij KLW en KHW jaar 2008

03.07.2008

overzicht van de meetgegevens per datum (per vaart) van Boei 79 tot Steiger Rupelmonde

langsvaart bij Kentering Hoogwater — datum **18.02.2008**

locatie	afstand vanaf monding (km)	temperatuur (°C)	conductiviteit gevalideerd (bij 20°C) (mS/cm)	saliniteit gemeten (g/l)	chloride-gehalte gevalideerd (g/l)	pH gevalideerd
boei 79 (Bath)	52,0	5,8	19,6	11,7	6,4	7,4
boei 74 (afw. einde strekdam)	54,3	6,0	16,4	9,6	5,3	7,5
opw. Zinker Saeftingen	55,3	6,3	14,5	8,5	4,7	7,5
boei 87 (grens)	56,3	6,7	11,1	6,3	3,5	7,6
Lichtbaken Ouden Doel	59,1	6,7	11,8	6,7	3,7	7,5
Haven Doel	61,0	6,8	11,0	6,3	3,4	7,6
Liefkenshoek	**63,1**	6,9	10,1	5,7	3,1	7,5
Kruisschans	66,0	7,0	9,2	5,1	2,8	7,5
Kallosluis	68,3	6,4	5,9	3,0	1,6	7,6
Hoogspanningsleiding	72,3	6,9	7,6	4,1	2,2	7,5
dukdalf Oosterweel	74,6	6,8	7,1	3,9	2,1	7,5
Loodsgebouw	**77,6**	6,6	5,6	3,0	1,6	7,6
Kennedytunnel	80,1	6,6	4,4	2,4	1,3	7,6
kerk Burcht	81,5	6,2	3,8	2,0	1,0	7,6
veer Kruibeke	85,5	6,1	2,5	1,2	0,6	7,7
veer Kallebeek	**89,1**	5,9	1,6	0,8	0,4	7,6
steiger Rupelmonde	93,2	5,7	1,1	0,5	0,2	7,8

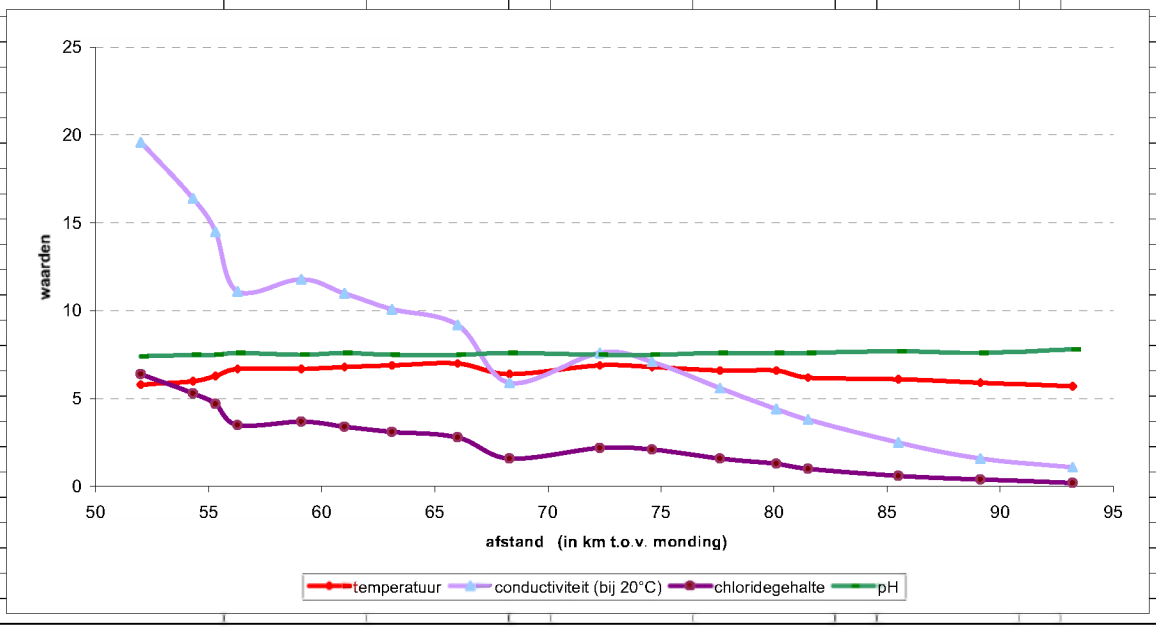

Beneden - Zeeschelde en Boven - Zeeschelde
langsvaarten bij KLW en KHW jaar 2008

03.07.2008

overzicht van de meetgegevens per datum (per vaart) van Boei 79 tot Steiger Rupelmonde

langsvaart bij Kentering Hoogwater — *datum* **17.03.2008**

locatie	afstand vanaf monding (km)	temperatuur (°C)	conductiviteit gevalideerd (bij 20°C) (mS/cm)	saliniteit gemeten (g/l)	chloride-gehalte gevalideerd (g/l)	pH gevalideerd
boei 79 (Bath)	52,0	8,5	14,6	8,5	4,7	7,6
boei 74 (afw. einde strekdam)	54,3	8,6	14,0	8,2	4,5	7,5
opw. Zinker Saeftingen	55,3	8,7	12,7	7,3	4,0	7,5
boei 87 (grens)	56,3	8,9	8,9	5,0	2,7	7,5
Lichtbaken Ouden Doel	59,1	8,9	10,4	5,9	3,3	7,5
Haven Doel	61,0	9,0	9,1	5,2	2,8	7,5
Liefkenshoek	**63,1**	9,2	8,1	4,5	2,5	7,5
Kruisschans	66,0	9,4	7,2	3,2	1,7	7,5
Kallosluis	68,3	8,9	4,9	2,6	1,4	7,4
Hoogspanningsleiding	72,3	8,9	4,8	2,5	1,3	7,4
dukdalf Oosterweel	74,6	8,7	3,1	1,6	0,8	7,4
Loodsgebouw	**77,6**	8,7	2,1	1,1	0,5	7,4
Kennedytunnel	80,1	8,7	1,4	0,7	0,3	7,5
kerk Burcht	81,5	8,7	1,0	0,5	0,2	7,4
veer Kruibeke	85,5	8,8	0,9	0,4	0,2	7,4
veer Kallebeek	**89,1**	9,1	0,8	0,4	0,2	7,4
steiger Rupelmonde	93,2	9,3	0,8	0,4	0,2	7,4

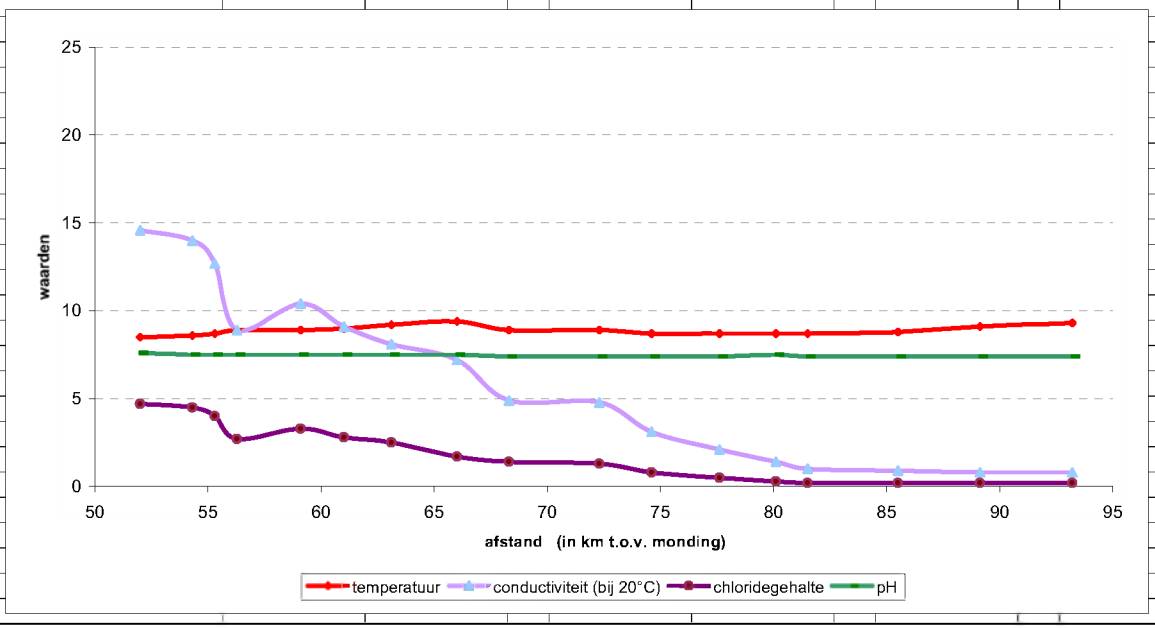

Beneden - Zeeschelde en Boven - Zeeschelde
langsvaarten bij KLW en KHW jaar 2008

03.07.2008

overzicht van de meetgegevens per datum (per vaart) van Boei 79 tot Steiger Rupelmonde

langsvaart bij Kentering Hoogwater — datum **15.04.2008**

locatie	afstand vanaf monding (km)	temperatuur (°C)	conductiviteit gevalideerd (bij 20°C) (mS/cm)	saliniteit gemeten (g/l)	chloride-gehalte gevalideerd (g/l)	pH gevalideerd
boei 79 (Bath)	52,0	9,3	14,7	8,6	4,8	7,6
boei 74 (afw. einde strekdam)	54,3	9,6	12,3	7,1	3,9	7,6
opw. Zinker Saeftingen	55,3	9,7	10,6	6,1	3,3	7,6
boei 87 (grens)	56,3	10,0	7,8	4,4	2,4	7,6
Lichtbaken Ouden Doel	59,1	11,3	8,4	4,8	2,6	7,5
Haven Doel	61,0	10,1	8,2	4,6	2,5	7,4
Liefkenshoek	**63,1**	10,3	7,4	4,1	2,2	7,4
Kruisschans	66,0	10,6	6,8	3,8	2,1	7,4
Kallosluis	68,3	10,6	6,3	3,4	1,9	7,3
Hoogspanningsleiding	72,3	10,5	5,1	2,8	1,5	7,4
dukdalf Oosterweel	74,6	10,4	4,6	2,5	1,3	7,3
Loodsgebouw	**77,6**	10,4	3,7	2,0	1,0	7,3
Kennedytunnel	80,1	10,4	2,9	1,5	0,8	7,4
kerk Burcht	81,5	10,4	2,2	1,1	0,6	7,4
veer Kruibeke	85,5	10,5	1,4	0,7	0,3	7,4
veer Kallebeek	**89,1**	10,5	1,1	0,5	0,2	7,4
steiger Rupelmonde	93,2	10,6	1,0	0,4	0,2	7,4

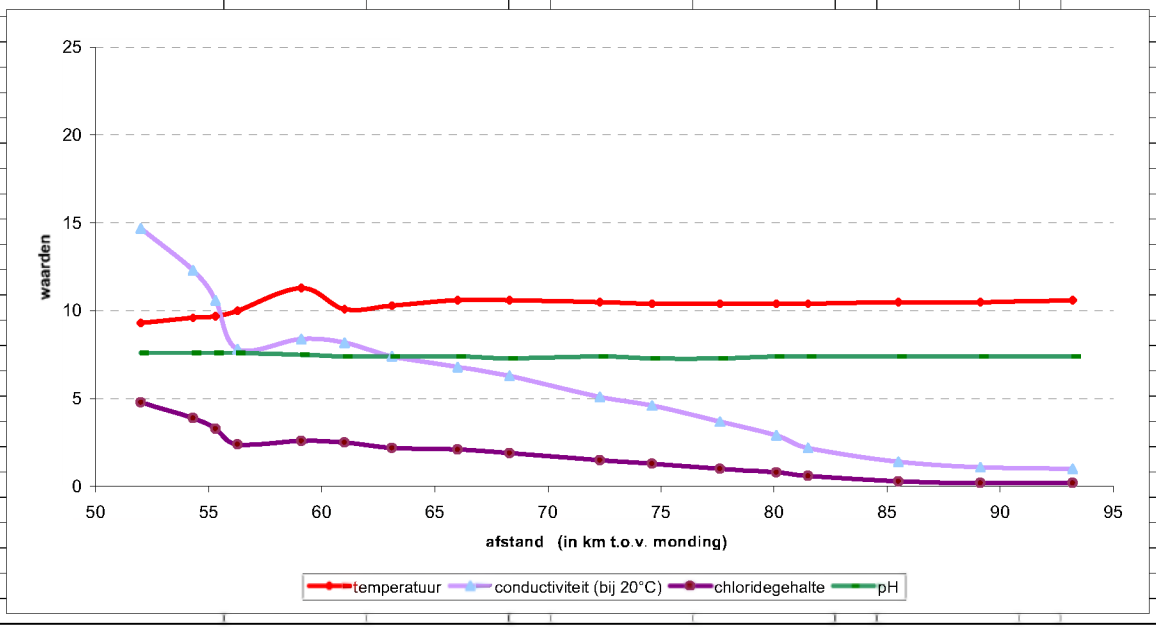

Beneden - Zeeschelde en Boven - Zeeschelde
langsvaarten bij KLW en KHW jaar 2008

03.07.2008

overzicht van de meetgegevens per datum (per vaart) van Boei 79 tot Steiger Rupelmonde

langsvaart bij Kentering Hoogwater datum **12.06.2008**

locatie	afstand vanaf monding (km)	temperatuur (°C)	conductiviteit gevalideerd (bij 20°C) (mS/cm)	saliniteit gemeten (g/l)	chloride-gehalte gevalideerd (g/l)	pH gevalideerd
boei 79 (Bath)	52,0	18,3	20,4	12,4	6,9	7,8
boei 74 (afw. einde strekdam)	54,3	17,9	18,9	11,4	6,3	7,9
opw. Zinker Saeftingen	55,3	18,5	15,8	9,4	5,2	8,0
boei 87 (grens)	56,3	18,7	12,8	7,5	4,1	8,0
Lichtbaken Ouden Doel	59,1	18,7	13,9	8,2	4,5	8,0
Haven Doel	61,0	18,9	12,6	7,3	4,0	8,0
Liefkenshoek	**63,1**	18,9	12,5	7,3	4,0	7,9
Kruisschans	66,0	18,9	11,7	6,8	3,7	7,9
Kallosluis	68,3	19,1	7,8	4,4	2,4	8,0
Hoogspanningsleiding	72,3	19,1	9,5	5,4	2,9	7,9
dukdalf Oosterweel	74,6	19,0	8,1	4,5	2,5	8,0
Loodsgebouw	**77,6**	19,1	6,5	3,5	1,9	7,9
Kennedytunnel	80,1	19,0	4,7	2,5	1,3	7,9
kerk Burcht	81,5	18,9	2,9	1,5	0,8	7,9
veer Kruibeke	85,5	18,8	1,7	0,9	0,4	7,9
veer Kallebeek	**89,1**	18,8	1,1	0,5	0,2	8,0
steiger Rupelmonde	93,2	18,9	0,9	0,4	0,2	7,9

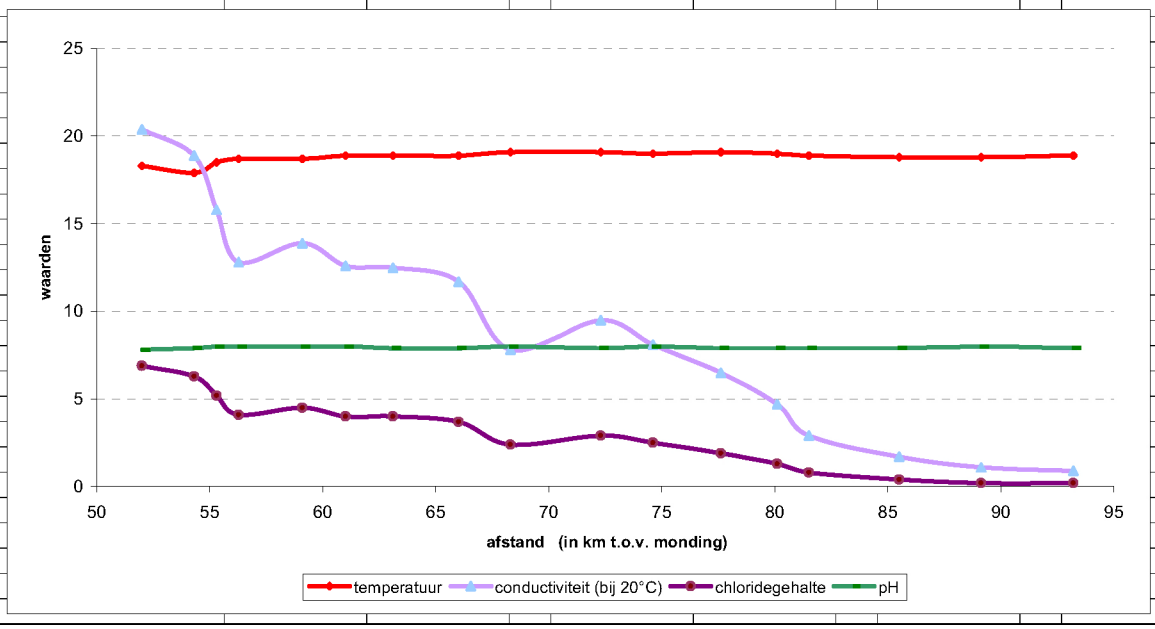

Beneden - Zeeschelde en Boven - Zeeschelde
langsvaarten bij KLW en KHW jaar 2008

03.07.2008

overzicht van de meetgegevens per datum (per vaart) van Boei 79 tot Steiger Rupelmonde

langsvaart bij Kentering Hoogwater — datum **10.07.2008**

locatie	afstand vanaf monding (km)	temperatuur (°C)	conductiviteit gevalideerd (bij 20°C) (mS/cm)	saliniteit gemeten (g/l)	chloride-gehalte gevalideerd (g/l)	pH gevalideerd
boei 79 (Bath)	52,0	19,2	19,5	11,7	6,5	7,6
boei 74 (afw. einde strekdam)	54,3	19,1	20,7	12,6	7,0	7,7
opw. Zinker Saeftingen	55,3	19,3	18,9	11,4	6,3	7,7
boei 87 (grens)	56,3	19,6	15,9	9,4	5,2	7,7
Lichtbaken Ouden Doel	59,1	19,5	16,7	9,9	5,5	7,7
Haven Doel	61,0	19,9	15,2	9,0	5,0	7,6
Liefkenshoek	**63,1**	19,8	15,4	9,1	5,0	7,7
Kruisschans	66,0	20,0	14,1	8,3	4,6	7,7
Kallosluis	68,3	20,0	13,2	7,7	4,2	7,7
Hoogspanningsleiding	72,3	20,0	13,4	7,8	4,3	7,7
dukdalf Oosterweel	74,6	19,9	12,4	7,2	4,0	7,7
Loodsgebouw	**77,6**	19,8	10,5	6,0	3,3	7,7
Kennedytunnel	80,1	19,8	8,5	4,8	2,6	7,8
kerk Burcht	81,5	19,8	6,6	3,7	2,0	7,8
veer Kruibeke	85,5	19,8	4,6	2,5	1,3	7,8
veer Kallebeek	**89,1**	19,8	2,9	1,5	0,8	7,9
steiger Rupelmonde	93,2	19,8	2,1	1,1	0,5	7,9

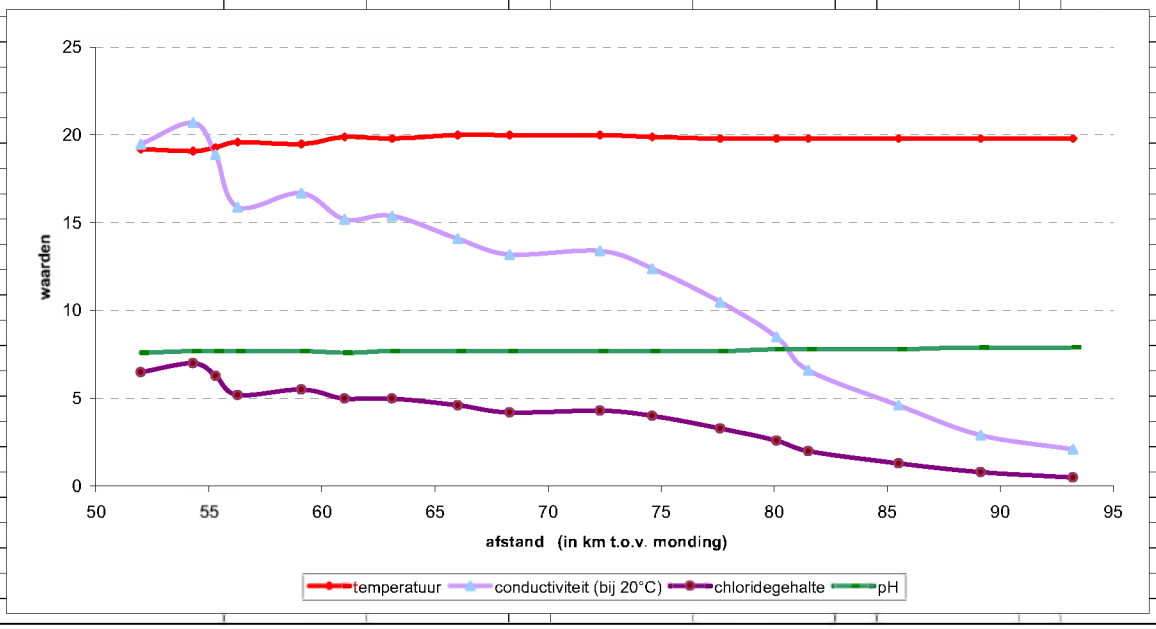

Beneden - Zeeschelde en Boven - Zeeschelde
langsvaarten bij KLW en KHW jaar 2008

03.07.2008

overzicht van de meetgegevens per datum (per vaart) van Boei 79 tot Steiger Rupelmonde

langsvaart bij Kentering Hoogwater datum **11.08.2008**

locatie	afstand vanaf monding (km)	temperatuur (°C)	conductiviteit gevalideerd (bij 20°C) (mS/cm)	saliniteit gemeten (g/l)	chloride-gehalte gevalideerd (g/l)	pH gevalideerd
boei 79 (Bath)	52,0	20,8	19,6	11,8	6,5	7,8
boei 74 (afw. einde strekdam)	54,3	20,8	18,6	11,1	6,1	7,8
opw. Zinker Saeftingen	55,3	21,0	15,2	8,9	4,9	7,8
boei 87 (grens)	56,3	21,4	14,4	8,4	4,6	7,8
Lichtbaken Ouden Doel	59,1	21,9	14,6	8,6	4,7	7,8
Haven Doel	61,0	21,6	13,8	8,1	4,4	7,7
Liefkenshoek	**63,1**	21,7	13,6	7,9	4,4	7,7
Kruisschans	66,0	21,7	12,2	7,0	3,9	7,7
Kallosluis	68,3	21,7	10,6	6,1	3,3	7,7
Hoogspanningsleiding	72,3	21,7	9,9	5,6	3,1	7,8
dukdalf Oosterweel	74,6	21,6	8,3	4,7	2,5	7,7
Loodsgebouw	**77,6**	21,6	5,8	3,2	1,7	7,7
Kennedytunnel	80,1	21,5	3,3	1,7	0,9	7,8
kerk Burcht	81,5	21,5	2,4	1,2	0,6	7,8
veer Kruibeke	85,5	21,5	1,5	0,8	0,4	7,8
veer Kallebeek	**89,1**	21,4	1,1	0,5	0,2	7,8
steiger Rupelmonde	93,2	21,4	1,0	0,5	0,2	7,9

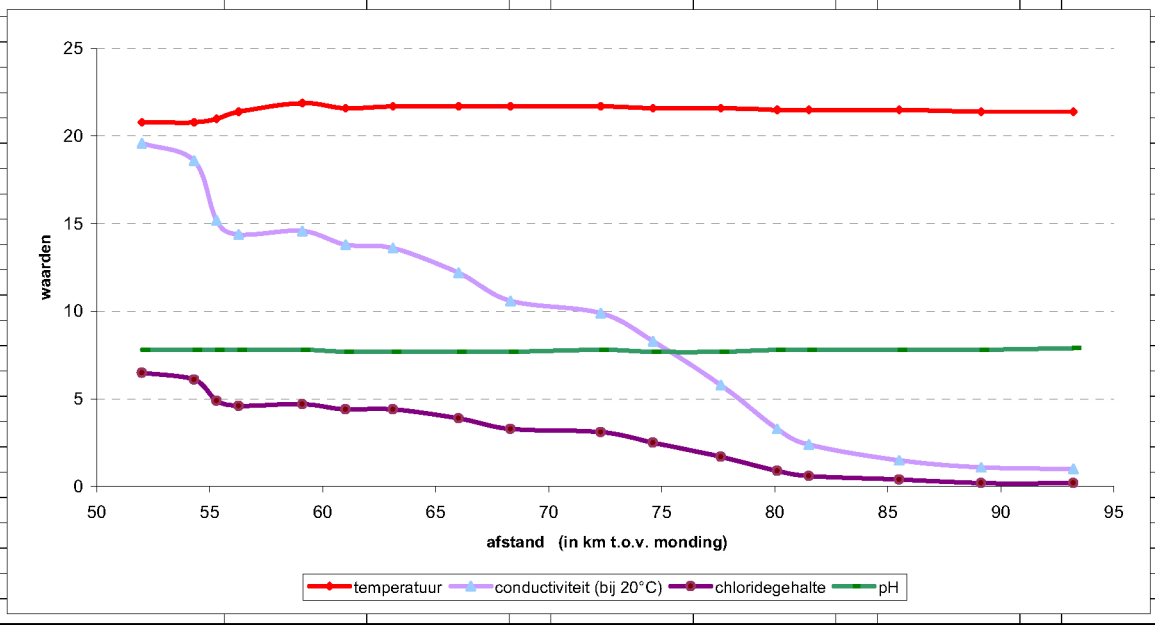

Beneden - Zeeschelde en Boven - Zeeschelde
langsvaarten bij KLW en KHW jaar 2008

03.07.2008

overzicht van de meetgegevens per datum (per vaart) van Boei 79 tot Steiger Rupelmonde

langsvaart bij Kentering Hoogwater — datum **09.09.2008**

locatie	afstand vanaf monding (km)	temperatuur (°C)	conductiviteit gevalideerd (bij 20°C) (mS/cm)	saliniteit gemeten (g/l)	chloride-gehalte gevalideerd (g/l)	pH gevalideerd
boei 79 (Bath)	52,0	18,1	22,1	13,4	7,4	7,8
boei 74 (afw. einde strekdam)	54,3	18,1	19,7	11,9	6,6	7,6
opw. Zinker Saeftingen	55,3	18,3	18,0	10,8	6,0	7,6
boei 87 (grens)	56,3	18,4	17,5	10,4	5,8	7,6
Lichtbaken Ouden Doel	59,1	19,0	17,2	10,3	5,7	7,7
Haven Doel	61,0	18,6	16,6	9,9	5,5	7,7
Liefkenshoek	**63,1**	18,9	16,1	9,6	5,3	7,7
Kruisschans	66,0	18,9	14,8	8,7	4,8	7,8
Kallosluis	68,3	18,8	13,5	7,9	4,3	7,8
Hoogspanningsleiding	72,3	18,9	13,3	7,8	4,3	7,8
dukdalf Oosterweel	74,6	18,8	11,5	6,6	3,6	7,8
Loodsgebouw	**77,6**	18,7	9,6	5,4	3,0	7,9
Kennedytunnel	80,1	18,5	6,7	3,7	2,0	7,8
kerk Burcht	81,5	18,2	5,7	3,2	1,7	7,8
veer Kruibeke	85,5	18,4	3,7	1,9	1,0	7,9
veer Kallebeek	**89,1**	18,2	2,6	1,3	0,7	7,8
steiger Rupelmonde	93,2	18,2	2,1	1,1	0,5	7,9

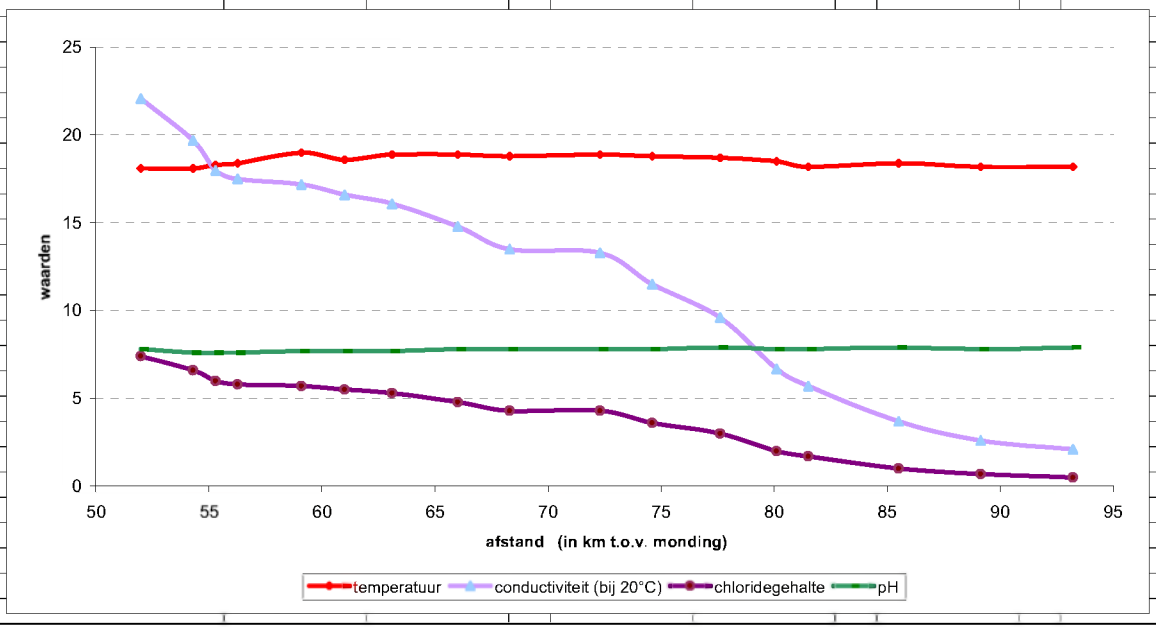

Beneden - Zeeschelde en Boven - Zeeschelde
langsvaarten bij KLW en KHW jaar 2008

03.07.2008

overzicht van de meetgegevens per datum (per vaart) van Boei 79 tot Steiger Rupelmonde

langsvaart bij Kentering Hoogwater datum **10.10.2008**

locatie	afstand vanaf monding (km)	temperatuur (°C)	conductiviteit gevalideerd (bij 20°C) (mS/cm)	saliniteit gemeten (g/l)	chloride-gehalte gevalideerd (g/l)	pH gevalideerd
boei 79 (Bath)	52,0	14,6	20,9	16,2	9,0	
boei 74 (afw. einde strekdam)	54,3	14,8	19,3	14,7	8,1	
opw. Zinker Saeftingen	55,3	15,1	18,0	13,7	7,6	
boei 87 (grens)	56,3	15,3	15,1	11,2	6,2	
Lichtbaken Ouden Doel	59,1	15,3	15,7	11,6	6,4	
Haven Doel	61,0	15,5	15,1	11,1	6,1	
Liefkenshoek	**63,1**	15,8	13,9	10,1	5,6	
Kruisschans	66,0	15,8	12,2	8,8	4,9	
Kallosluis	68,3	15,3	9,9	7,0	3,8	
Hoogspanningsleiding	72,3	15,2	9,6	6,8	3,8	
dukdalf Oosterweel	74,6	15,1	7,8	5,4	3,0	
Loodsgebouw	**77,6**	14,8	6,1	4,2	2,3	
Kennedytunnel	80,1	14,4	3,9	2,6	1,4	
kerk Burcht	81,5	14,3	2,5	1,7	0,9	
veer Kruibeke	85,5	14,1	1,5	0,9	0,5	
veer Kallebeek	**89,1**	14,0	1,0	0,6	0,3	
steiger Rupelmonde	93,2	14,0	0,9	0,5	0,3	

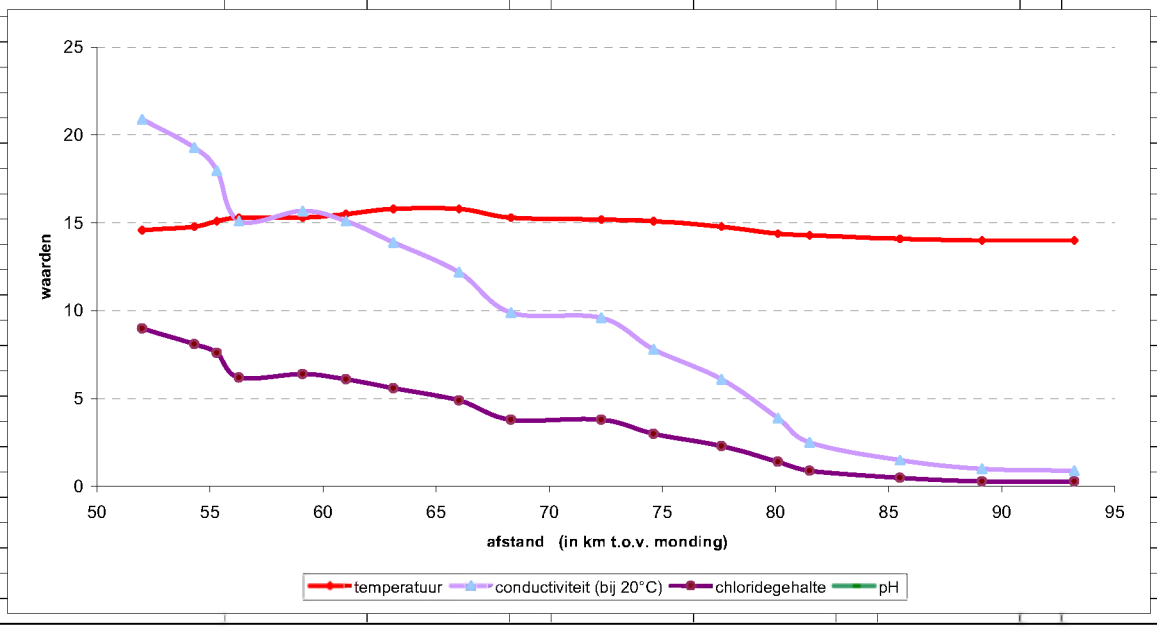

Beneden - Zeeschelde en Boven - Zeeschelde
langsvaarten bij KLW en KHW jaar 2008

03.07.2008

overzicht van de meetgegevens per datum (per vaart) van Boei 79 tot Steiger Rupelmonde

langsvaart bij Kentering Hoogwater — datum **10.11.2008**

locatie	afstand vanaf monding (km)	temperatuur (°C)	conductiviteit gevalideerd (bij 20°C) (mS/cm)	saliniteit gemeten (g/l)	chloride-gehalte gevalideerd (g/l)	pH gevalideerd
boei 79 (Bath)	52,0	11,2	18,3	15,3	8,5	7,7
boei 74 (afw. einde strekdam)	54,3	11,1	18,8	15,8	8,8	7,8
opw. Zinker Saeftingen	55,3	11,2	18,0	15,0	8,3	7,8
boei 87 (grens)	56,3	11,6	15,6	12,7	7,0	7,9
Lichtbaken Ouden Doel	59,1	11,6	15,9	13,0	7,2	7,8
Haven Doel	61,0	11,8	14,6	11,7	6,5	7,7
Liefkenshoek	**63,1**	11,8	14,9	12,0	6,7	7,7
Kruisschans	66,0	11,9	13,4	10,7	5,9	7,7
Kallosluis	68,3	11,7	12,0	9,4	5,2	7,7
Hoogspanningsleiding	72,3	12,0	12,1	9,6	5,3	7,9
dukdalf Oosterweel	74,6	11,7	10,5	8,2	4,5	7,8
Loodsgebouw	**77,6**	11,5	8,8	6,8	3,7	7,7
Kennedytunnel	80,1	11,0	6,0	4,5	2,5	7,7
kerk Burcht	81,5	10,8	4,7	3,5	1,9	7,7
veer Kruibeke	85,5	10,5	3,0	2,1	1,1	7,7
veer Kallebeek	**89,1**	10,2	1,5	1,5	0,8	7,9
steiger Rupelmonde	93,2	10,1	1,1	0,7	0,4	7,8

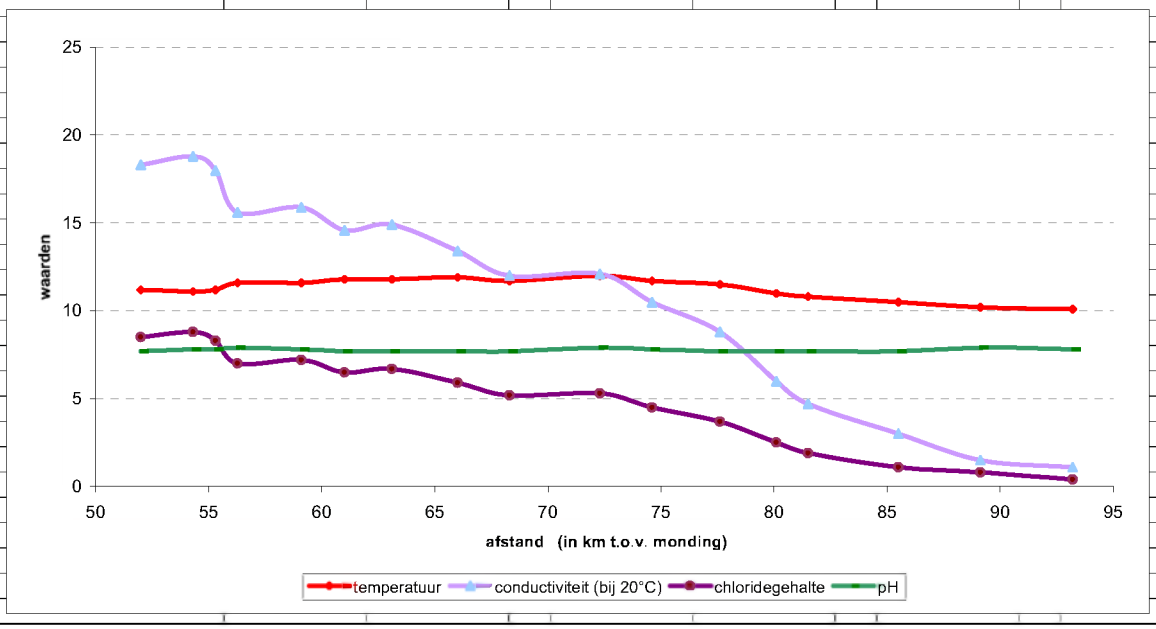

Beneden - Zeeschelde en Boven - Zeeschelde
langsvaarten bij KLW en KHW jaar 2008

03.07.2008

overzicht van de meetgegevens per datum (per vaart) van Boei 79 tot Steiger Rupelmonde

langsvaart bij Kentering Hoogwater datum **08.12.2008**

locatie	afstand vanaf monding (km)	temperatuur (°C)	conductiviteit gevalideerd (bij 20°C) (mS/cm)	saliniteit gemeten (g/l)	chloride-gehalte gevalideerd (g/l)	pH gevalideerd
boei 79 (Bath)	52,0	6,9	11,7	10,6	5,8	7,6
boei 74 (afw. einde strekdam)	54,3	6,9	11,8	10,7	5,9	7,7
opw. Zinker Saeftingen	55,3	7,1	8,5	7,4	4,1	7,6
boei 87 (grens)	56,3	7,3	8,1	7,0	3,9	7,6
Lichtbaken Ouden Doel	59,1	8,4	8,1	6,8	3,7	7,6
Haven Doel	61,0	7,5	7,0	6,0	3,3	7,6
Liefkenshoek	**63,1**	7,5	6,8	5,8	3,2	7,6
Kruisschans	66,0	7,3	5,6	4,7	2,6	7,5
Kallosluis	68,3	7,0	4,0	3,6	2,0	7,5
Hoogspanningsleiding	72,3	6,7	4,0	3,3	1,8	7,5
dukdalf Oosterweel	74,6	6,4	2,6	2,1	1,1	7,4
Loodsgebouw	**77,6**	6,1	1,6	1,2	0,6	7,4
Kennedytunnel	80,1	5,9	0,9	0,7	0,3	7,4
kerk Burcht	81,5	5,8	0,8	0,5	0,3	7,4
veer Kruibeke	85,5	5,8	0,7	0,5	0,2	7,4
veer Kallebeek	**89,1**	5,9	0,7	0,5	0,2	7,4
steiger Rupelmonde	93,2	5,9	0,7	0,4	0,2	7,4

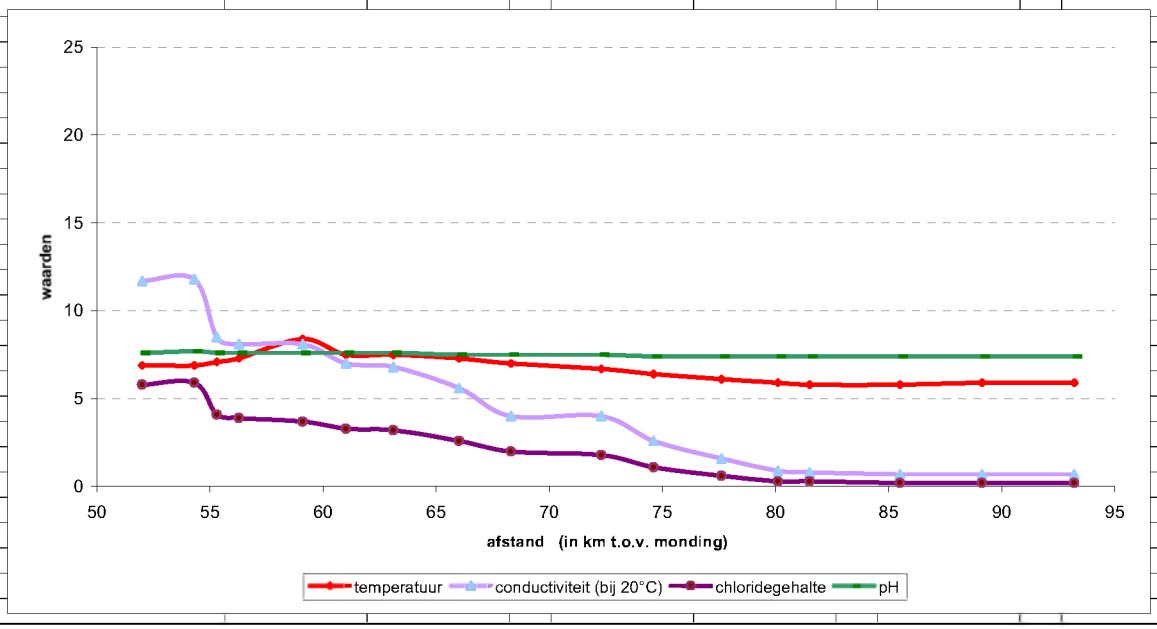

Waterbouwkundig Laboratorium

Flanders Hydraulics Research

Berchemlei 115
B-2140 Antwerpen
Tel. +32 (0)3 224 60 35
Fax +32 (0)3 224 60 36
E-mail: waterbouwkundiglabo@vlaanderen.be
www.watlab.be